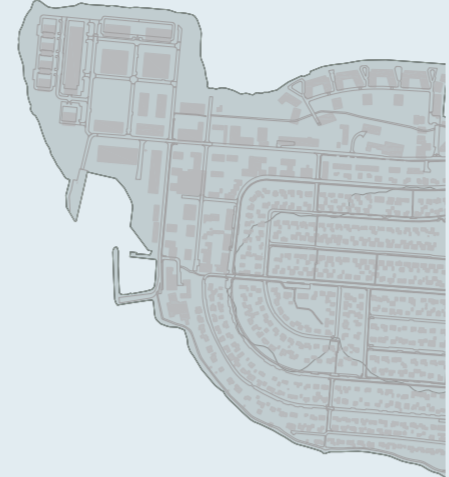
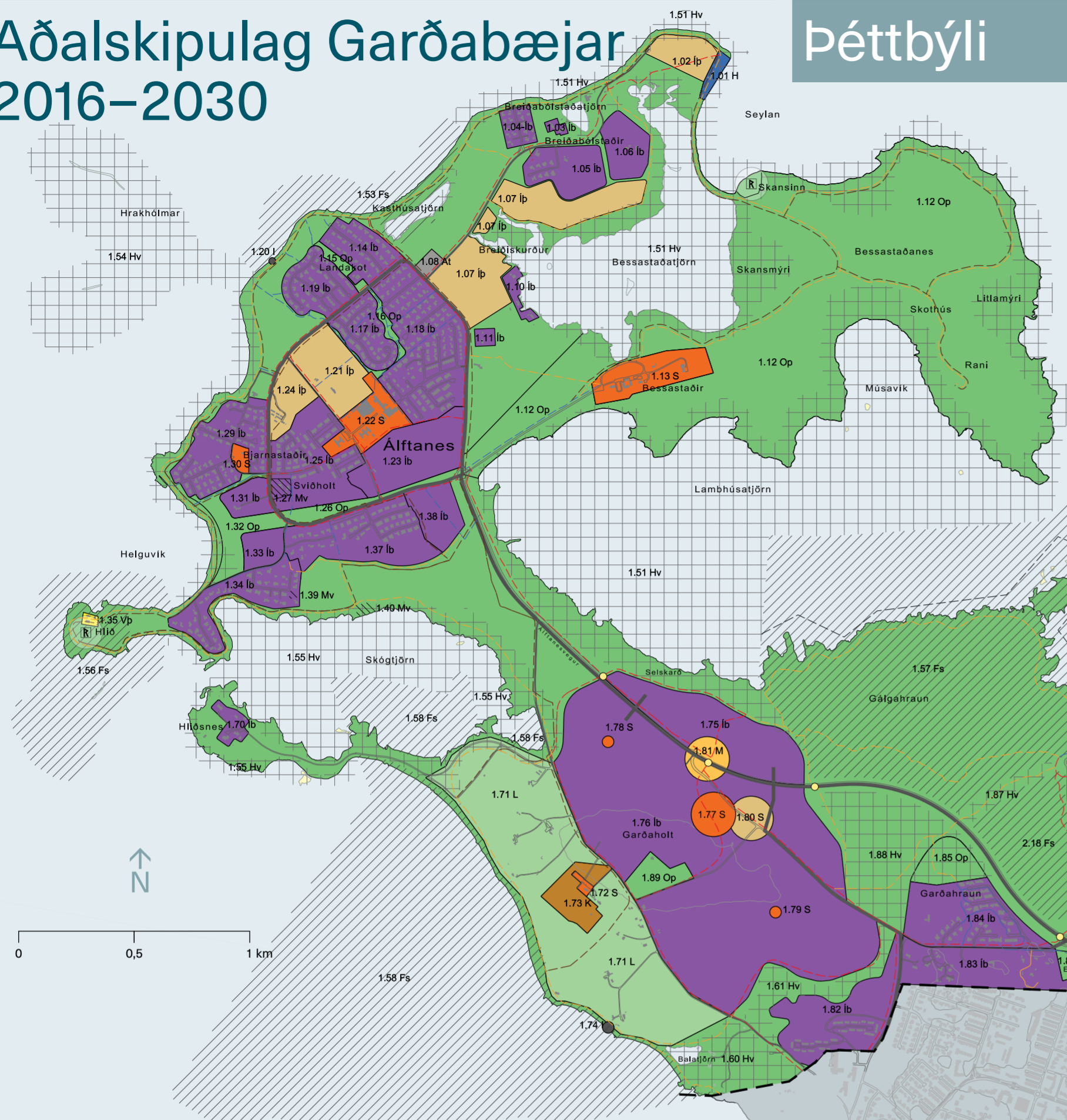


Aðalskipulag Garðabæjar 2016–2030

Péttylí



Aðalskipulag þetta sem auglýst hefur verið skv. 31. gr. skipulagslaga nr 123/2010 var samþykkt í bæjarstjórn Garðabæjar þann 5. október 2017.

Guðni Einarsson
L. B. STJÓRN
GARÐABÆJAR

Aðalskipulag þetta var staðfest af Skipulagsstofnun þann 6. apríl 2018.

Asbjörn Magnússon
SKIPULAGSSTOFNUN

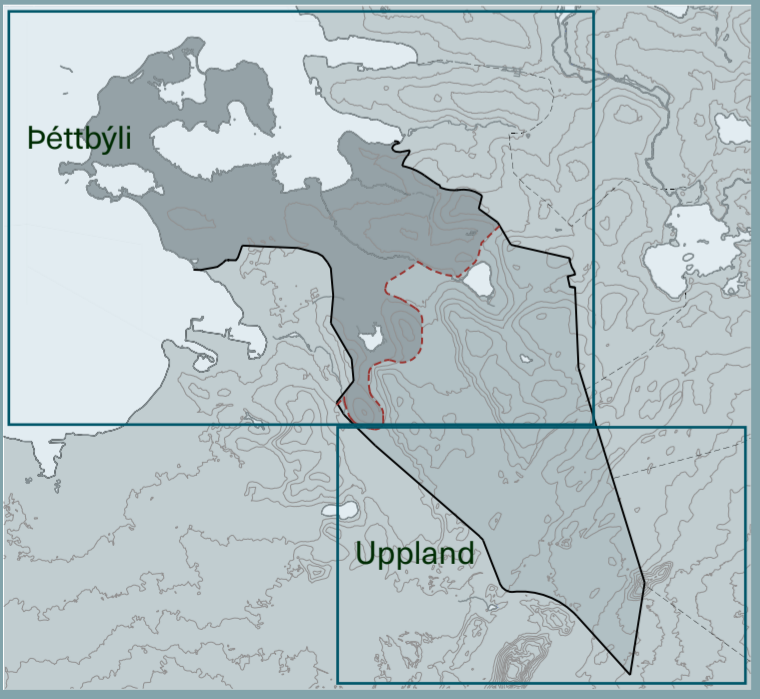
Gildistaka aðalskipulagsins var auglýst í B-deild Stjórnartíðinda (448/2018) þann 4. maí 2018.

Landnotkun	Innviðir	Verndarsvæði
Péttylí	Stofnbrautir	Fríðlýstar minjar ásamt helgunarsvæði
Íbúðarbyggð (Íb)	Tengibrautir	Fríðlýst svæði (með mörkum)
Verslun og þjónusta (VP)	Aðrir vegir til skýringar	Hverfisvernd vegna náttúruminja
Miðsvæði (M)	Stofnstígar	Minjavernd
Samfélagsþjónusta (S)	Tengistígar	Vatnsverndarsvæði 1, brunnsvæði
Athafnasvæði (At)	Útivistígar	Vatnsverndarsvæði 2, grannsvæði vatnsbóla
Afpreyngar- og ferðamannasvæði (Af)	Reiðleiðir	Öryggissvæði vegna grunnvatns
Íðnaðarsvæði (Í)	Mislæg gatnamót	Græni trefillinn
Hafnarvæði (H)	Undirgöng, gangandi/ökutæki	Mörk sveitarfélaga
Landbúnaðarsvæði (L)	Biðstöð Borgarlínu	Péttylismörk, vaxtarmörk
Íþróttasvæði (Íþ)	Borgarlína	
Kirkjugarðar og grafreitir (K)	Háspennulína með helgunarsvæði	
Opin svæði (Op)	Háspennustrengur með helgunarsvæði	
Óbyggð svæði (Ób)		
Afmörkun þróunarsvæða (A/B)		
Vötn, ár og sjór (V)		

Upplýsingar um númer á landnotkunarreitum má sjá í greinargerð aðalskipulagsins sem er aðgengileg á vefsetri Garðabæjar.

Uppdrættir
Teiknistofa arkitekta Gylfi Guðjónsson og félagar
Efla verkfræðistofa
Landmótun

Garðabær



Uppland

