

Prentað: 30.10.2019

Garðahraun 1

Hnitaskrá







Nr.	X	Y
206	22127.414	10359.608
207	22118.417	10359.713
208	22057.328	10374.985
209	22051.752	10390.200
213	22118.701	10512.473
214	22147.370	10495.872
215	22073.601	10434.588

Gert samkv. samþykkt skipulagsnefndar á deiliskipulagi dags. 30.08.2019
 Útgefið af Tækni- og umhverfissviði Garðabæjar í okt. 2019


 bæjarverktæringur

Hnitaskrá

Nr.	X	Y
200	22134.025	10349.544
201	22119.582	10349.705
202	22052.447	10366.252
203	22043.372	10390.832
204	22066.678	10438.596
205	22174.282	10624.424

-  Bindandi byggingarlína
-  Óbundin byggingarlína
-  Núverandi húsalínur (staðsetning ónákvæm)
- 3** Númer lóðar
-  Staðgreininúmer lóðar
-  Flatarmál lóðar
-  Hnitpunktur lóðamarka

Athugasemdir og kvaðir fyrir Garðahraun 1

Fyrirvari um kvaðir vegna lagna veitustofnana inn á lóð.
 Kvöð er um gróðurbelti meðfram Álfanesvegi og Garðahrauni.

Fjöldi, staðsetning og frágangur bílastæða og innkeyrsla skal vera í samræmi við gildandi deiliskipulag og samþykktir.

D:
 C:
 B:
 A: 30.10.2019 HH/SH Frumútgáfa