ÁLFTANES, MIÐSVÆÐI OG SUÐURNES

GATNA- OG VEITUHÖNNUN

Svæði 4 - Kumlamýri

UPPDRÆTTIR

07101

Mars 2021

VERKÍS

Teikningalisti ÁLFTANES, MIÐSVÆÐI. Miðsvæði og Suðurnes, gatna- og fráveituhönnun. 07101

VERKÍS CONSULTING ENGINEERS

Dags.: **26.2.2021**

Teikn. nr.	Heiti teikningar	Útgáfa nr.	Mælikvarði	Dags.
C71.A101	Forsíða	1		**25.1.2021**
C71.A102	Teikningaskrá	1		**26.2.2021**
C71.B101	Gatnagerð, svæði 4 - Kumlamýri. Yfirlitsmynd, aðstaða verktaka	2	1:1000	**26.1.1900**
C71.D101	Gatnagerð, svæði 4 - Kumlamýri. Kumlamýri. Grunnmynd og langsnið	1	1:500/1:100	**25.1.2021**
C71.D102	Gatnagerð, svæði 4 - Kumlamýri. Kumla 1 og Kumla 2. Grunnmynd og langsnið	1	1:500/1:100	**25.1.2021**
C71.D103	Gatnagerð, svæði 4 - Kumlamýri. Kumla 3 og Kumla 4. Grunnmynd og langsnið	1	1:500/1:100	**25.1.2021**
C71.D104	Gatnagerð, svæði 4 - Kumlamýri. Kumla 6. Grunnmynd og langsnið	1	1:500/1:100	**25.1.2021**
C71.D105	Gatnagerð, svæði 4 - Kumlamýri. Stígur K-1. Grunnmynd og langsnið	1	1:500/1:100	**25.1.2021**
C71.F101	Gatnagerð, svæði 4 - Kumlamýri. Götur. Kennisnið og sérmyndir	2	1:50, 1:5	**26.2.2021**
C71.F102	Gatnagerð, svæði 4 - Kumlamýri. Stígar og tengigata. Kennisnið	2	1:50	**26.2.2021**
C71.L101	Gatnagerð, svæði 4 - Kumlamýri. Skilti og vegmerkingar. Grunnmynd og skiltalisti	1	1:500	**25.1.2021**
C71.Y101	Gatnagerð, svæði 4 - Kumlamýri. Merking vinnusvæða. Áfangar 1 og 2	1	1:500	**25.1.2021**
C71.Y102	Gatnagerð, svæði 4 - Kumlamýri. Merking vinnusvæða. Áfangi 3	1	1:500	**25.1.2021**
M20.GH101	Frá-, vatnsveita, ofanvatn, svæði 4 - Kumlamýri. Jarðvinnusnið	1	1:50, 1:20	**25.1.2021**
M20.R101	Svæði 4 - Kumlamýri. Hitaveita, fjarskiptalagnir og raflagnir. Skurðplan og skurðsnið 1-6	1	1:500/1:20	**25.1.2021**
M24.G101	Ofanvatn, svæði 4 - Kumlamýri. Yfirlitsteikning	1	1:750	**25.1.2021**
M24.G102	Ofanvatn, svæði 4 - Kumlamýri. Snið	1	1:50, 1:20	**25.1.2021**
M24.H101	Fráveita og ofanvatn, svæði 4 - Kumlamýri. Núverandi lagnir. Yfirlitsteikning	1	1:750	**25.1.2021**
M24.H102	Fráveita, svæði 4 - Kumlamýri. Núverandi lagnir. Yfirlitsteikning	1	1:750	**25.1.2021**
M24.H103	Fráveita, svæði 4 - Kumlamýri. Kumlamýri st.0-280. Grunnmynd og langsnið	1	1:500/1:100	**25.1.2021**
M24.H104	Fráveita, svæði 4 - Kumlamýri. Kumlamýri st.280-400. Grunnmynd og langsnið	1	1:500/1:100	**25.1.2021**
M24.H105	Fráveita, svæði 4 - Kumlamýri. Kumlamýri 34-40. Grunnmynd og langsnið	1	1:500/1:100	**25.1.2021**
M24.H106	Fráveita, svæði 4 - Kumlamýri. Kumlamýri 18-24 og 26-32. Grunnmynd og langsnið	1	1:500/1:100	**25.1.2021**
M24.H107	Fráveita, svæði 4 - Kumlamýri. Kumlamýri 17-23 og 25-31. Grunnmynd og langsnið	1	1:500/1:100	**25.1.2021**
M24.H108	Fráveita, svæði 4 - Kumlamýri. Kumlamýri 2-8 og 10-16. Grunnmynd og langsnið	1	1:500/1:100	**25.1.2021**
M24.H109	Fráveita, svæði 4 - Kumlamýri. Kumlamýri 1-7 og 9-15. Grunnmynd og langsnið	1	1:500/1:100	**25.1.2021**
M24.H110	Fráveita, svæði 4 - Kumlamýri. Ásbrekka. Grunnmynd og langsnið	1	1:500/1:100	**25.1.2021**
M24.H111	Fráveita, svæði 4 - Kumlamýri. Tjarnarbrekka. Grunnmynd og langsnið	1	1:500/1:100	**25.1.2021**
160-ORh-0001	Kumlamýri. 225 Álftanes. Núverandi hitaveitulagnir.Yfirlitsmynd	1	1:1000	**30.11.2020**
165-ORh-0001	Kumlamýri. Álftanes. Hitaveita. Grunnmynd og hnitaskrá	1	1:500	**15.1.2021**
165-ORh-0002	Kumlamýri. Álftanes. Hitaveita. Grunnmynd og hnitaskrá	1	1:500	**15.1.2021**
170-ORk-0001	Kumlamýri. 225 Álftanes. Núverandi vatnsveitulagnir.Yfirlitsmynd	1	1:1000	**30.11.2020**
175-ORk-0001	Kumlamýri. 225 Álftanes. Vatnsveita. Grunnmynd, langsnið og hnitaskrá	1	1:500/1:100	**14.1.2021**
175-ORk-0002	Kumlamýri. 225 Álftanes. Vatnsveita. Grunnmynd og hnitaskrá	1	1:1000/1:500	**14.1.2021**
175-ORk-0003	Kumlamýri. 225 Álftanes. Vatnsveita. Grunnmynd og hnitaskrá	1	1:1000/1:500	**14.1.2021**
175-ORk-0004	Kumlamýri. 225 Álftanes. Vatnsveita. Grunnmynd og hnitaskrá	1	1:1000/1:500	**14.1.2021**
175-ORk-0005	Kumlamýri. 225 Álftanes. Vatnsveita. Grunnmynd og hnitaskrá	1	1:1000/1:500	**14.1.2021**
175-ORk-0006	Kumlamýri. 225 Álftanes. Vatnsveita. Grunnmynd og hnitaskrá	1	1:1000/1:500	**14.1.2021**
E33.lN101	Gatnagerð, svæði 4 - Kumlamýri. Götulýsing. Grunnmynd og hnit	A	1:500, 1:50	**25.1.2021**
1/2	HS Veitur. Kumlamýri Garðabær. Stenglagnir og götuskápar		1:500	**18,11,2020**
2/2	HS Veitur. Kumlamýri Garðabær. Stenglagnir og götuskápar		1:500	**18.11.2020**
LAV-130	Veitur. Staðalsnið Veitna. LAV-130. Allir miðlar. Leiðbeinandi kennisnið fyrir veitur		1:25	**23.10.2020**
LAV-131	Veitur. Staðalsnið Veitna. LAV-131. Allir miðlar. Öryggi við skurðgröft og gryfjur		1:25	**23.10.2020**
LAV-360	Veitur. Staðalsnið hitaveitu. LAV-360. Hitaveita. Snið, loki, útvíkkun og frauðplötur		1:20	**22.10.2020**
LAV-460	Veitur. Staðalsnið Veitna. LAV-460. Vatnsveita. Snið loki, brunahani og heimæðaendar		1:20	**22.10.2020**
1A	Míla. KUMLAMÝRI Á ÁLFTANESI - BLÁSTURSRÖR		1:1000	**25.1.2021**
1B	Míla.KUMLAMÝRI Á ÁLFTANESI - BLÁSTURSRÖR - SÉRTEIKNINGAR MÍLU		1:1000	**25.1.2021**
1	Gagnaveita Reykjavíkur. Kumlamýri		1:500	**17.11.2020**
2	Gagnaveita Reykjavíkur. Kumlamýri		1:500	**17.11.2020**

Skýringar:

- Ný gata malbikuð
- Ný gata (malbik undanskilið útboði)
- Verkmörk
- Nýr stígur malbikaður
- Nýr stígur (malbik undanskilið útboði)
- Malarborinn reiðstígur

1:1000 0 10 20 30 40 50 100 m

Frumstærð blaðs A1

V:\07\07101\teikni\+C\C71.B101.dwg

SAMÞYKKT:

ÚTG	DAGS	SKÝRINGAR	TEIK	HANN	RÝNT	SAMÞ
2	2021-02-26	Útboðsteikning	KSG	AFT	KHG	GJ
1	2021-01-25	Útboðsteikning	HuJ	AFT	KHG	GJ

VERKÍS

www.verkis.is - sími: +354 422 8000

GARÐABÆR

ÁLFTANES, MIÐSVÆÐI

Miðsvæði og Suðurnes, gatna- og fráveituhönnun

Gatnagerð, svæði 4 - Kumlamýri

Yfirlitsmynd, aðstaða verktaka

VERKFANG 07101 TEIKNING C71.B101 2

© Öll afnot og afritun teikningar, að hluta eða í heild er háð skriflegu leyfi höfundar

Kumlamýri

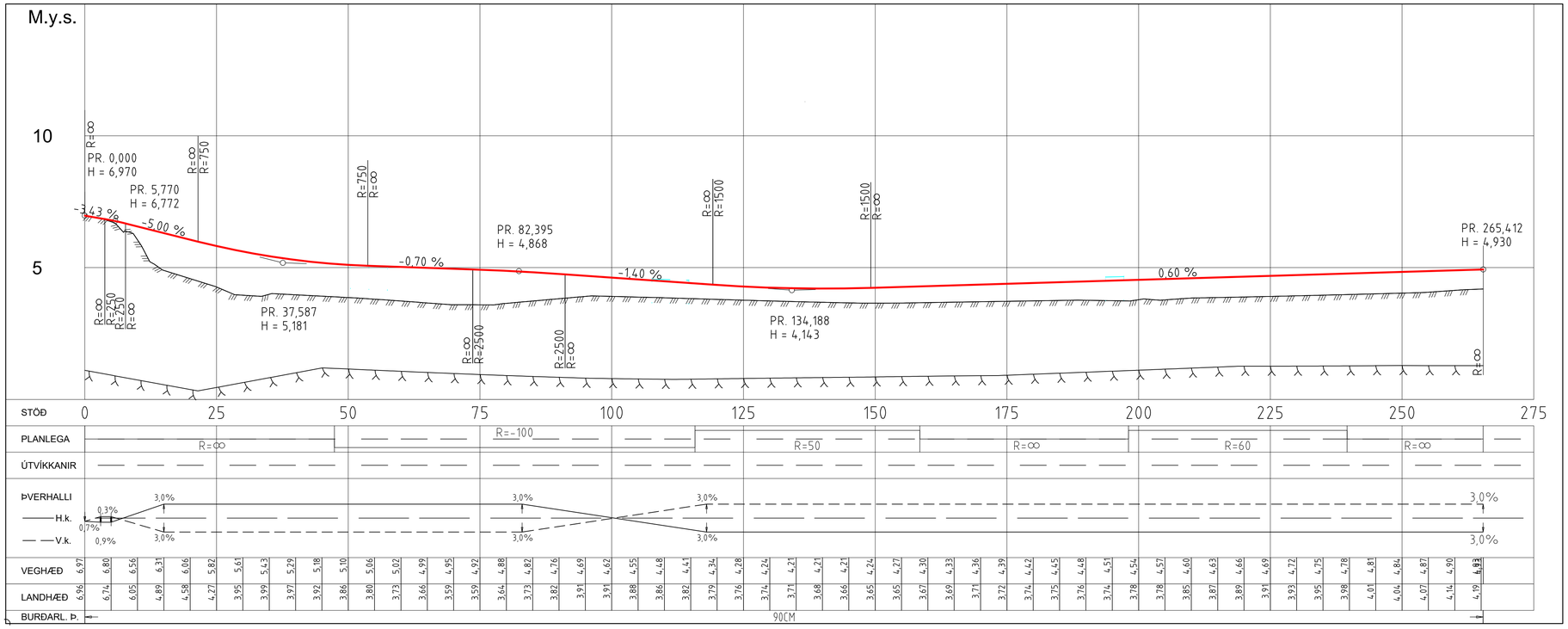

Veglína Kumlamýri

Hluti	Stöð/ kennistærð	Hnit upphafspunkts/ miðpunkts X-hnit	Y-hnit
1	0.000	353179.1060	403350.0084
	R=0.000		
2	47.365	353195.0820	403305.4193
	R=-100.000	353289.2218	403339.1490
3	115.808	353237.6095	403253.4976
	R=50.000	353211.8033	403210.6719
4	158.464	353261.0366	403219.3947
	R=0.000		
5	198.079	353267.9475	403180.3879
	R=60.000	353208.8677	403169.9205
6	239.553	353261.0591	403140.3222
	R=0.000		
7	265.394	353248.3118	403117.8446

V:\07\07101\teikn\skra\008\VEGLKUMLAM.LIN
Dags. 2021-01-28

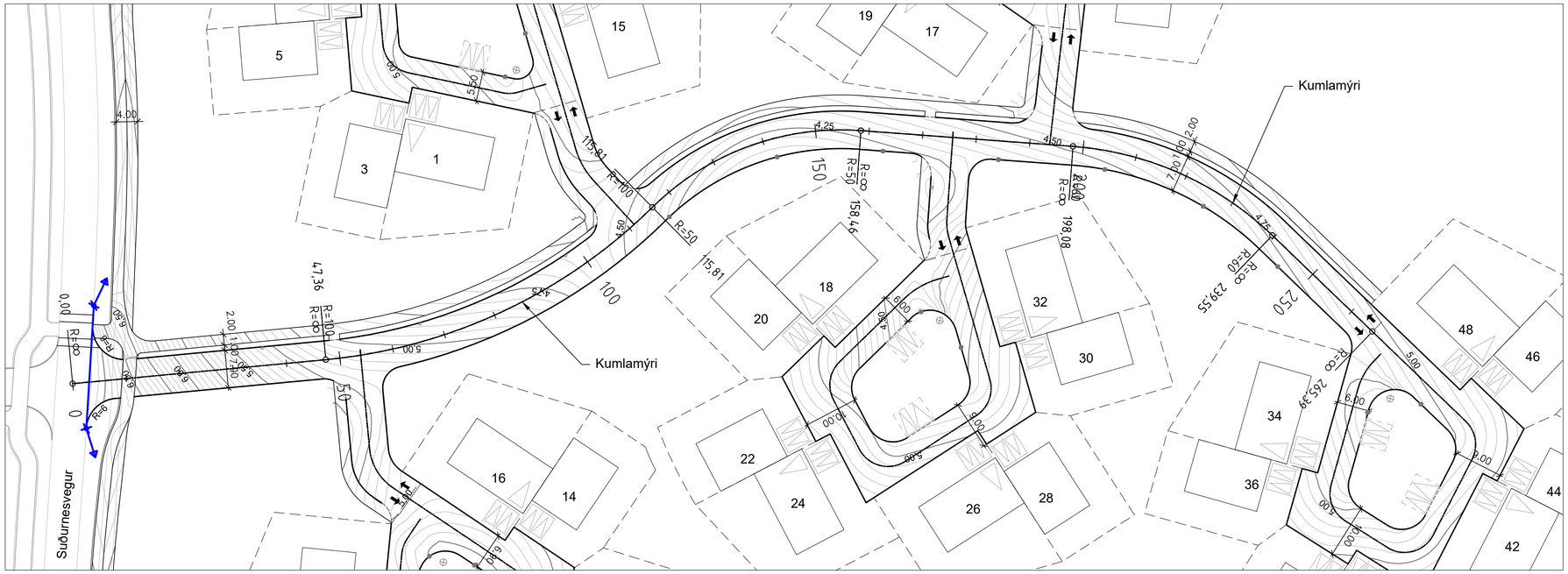

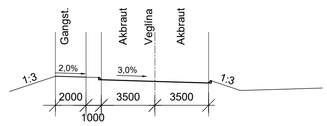

- ÞVERSNIÐ Í GÖTU
- 1:200

SKÝRINGAR:

- Hæðarl. hönnunarl.
- Núv. landhæð
- Áætluð klöpp
- Kantsteinn
- Kantsteinn, niðurtekinn
- Gangstígur/stétt
- Alda
- Niðurfall
- Op í kant
- Svelgur
- Útboðsmörk

Allir radíusar í gatnamótum R=4
nema annað sé tekið fram

1:100 0 1 2 3 4 5 10 m

1:500 0 10 20 30 40 50 m

Frumstærð blaðs A1

V:\07\07101\teikn\+C\C71.D101-105.dwg

SAMÞYKKT:

ÚTG	DAGS	SKÝRINGAR	TEIK	HANN	RÝNT	SAMÞ
1	2021-01-25	Útboðsteikning	KSG	AFT	KHG	GJ

VERKÍS
www.verkis.is - sími: +354 422 8000

GARÐABÆR

ÁLFTANES, MIÐSVÆÐI
Miðsvæði og Suðurnes, gatna- og fráveituhönnun
Gatnagerð, svæði 4 - Kumlamýri
Kumlamýri
Grunnmynd og langsnið

VERKFANG 07101 TEIKNING C71.D101 1

© Öll afnot og afritun teikningar, að hluta eða í heild er háð skriflegu leyfi höfunda

Kumlamýri 1-15

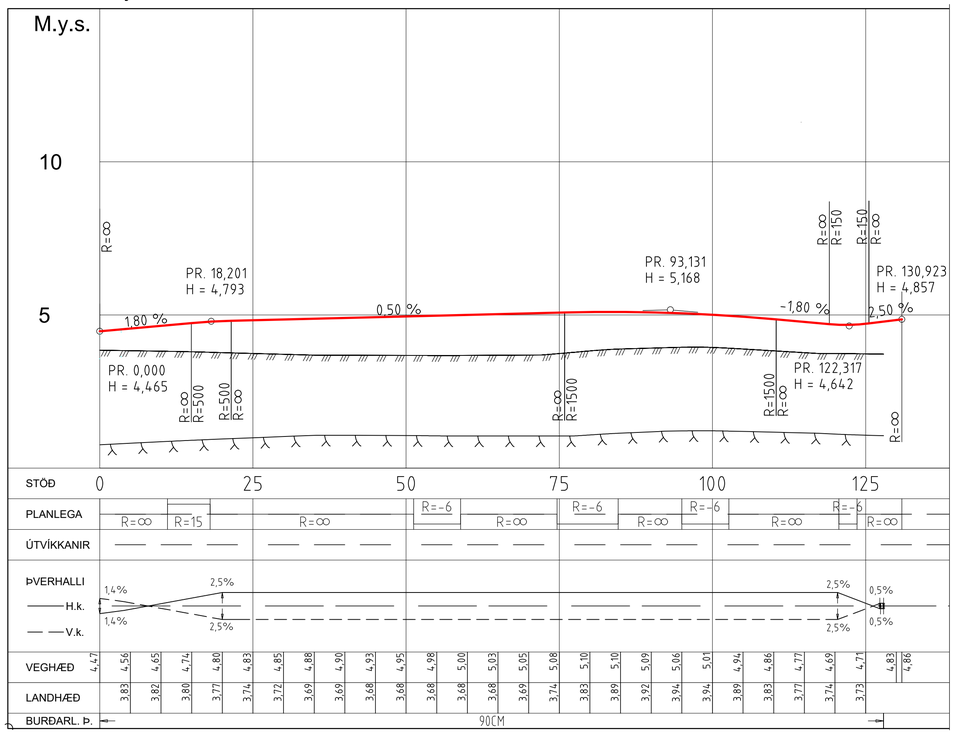

Kumlamýri 2-16

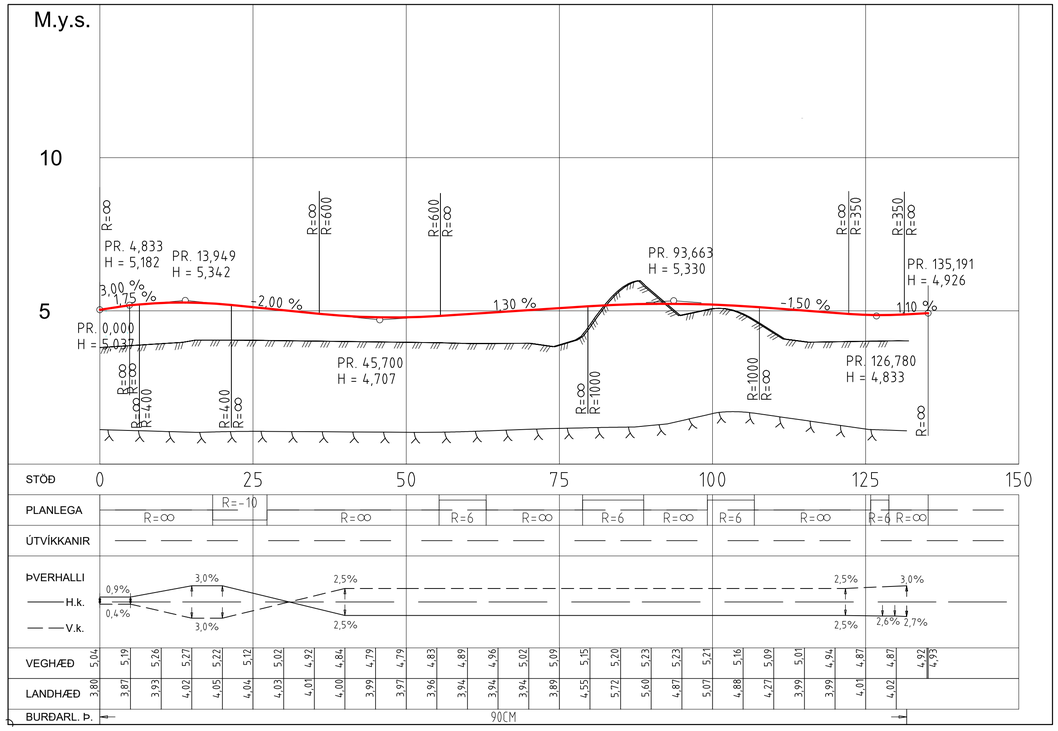

Veglína Kumlamýri 1-15

Hluti	Stöð/ kennistærð	Hnit upphafspunkts/ miðpunkts X-hnit	Y-hnit
1	0.000	353233.6705	403255.9982
	R=0.000		
2	11.047	353239.6718	403265.2734
	R=15.000	353252.2655	403257.1249
3	18.008	353244.6504	403270.0481
	R=0.000		
4	51.229	353273.2720	403286.9135
	R=-6.000	353270.2260	403292.0828
5	58.905	353276.0525	403293.5150
	R=0.000		
6	74.652	353272.2937	403308.8073
	R=-6.000	353266.4671	403307.3751
7	84.621	353264.5133	403313.0481
	R=0.000		
8	95.008	353254.6923	403309.6657
	R=-6.000	353256.6461	403303.9927
9	102.684	353250.6510	403303.7514
	R=0.000		
10	120.629	353251.3726	403285.8215
	R=-6.000	353257.3678	403286.0628
11	123.582	353252.1984	403283.0169
	R=0.000		
12	130.923	353255.9253	403276.6919

V:\07\07101\teikn\skra\008\VEGLKUMLA1.LIN
Dags. 2021-01-28

Veglína Kumlamýri 2-16

Hluti	Stöð/ kennistærð	Hnit upphafspunkts/ miðpunkts X-hnit	Y-hnit
1	0.000	353198.4329	403299.6728
	R=0.000		
2	18.416	353181.0958	403293.4610
	R=-10.000	353184.4687	403284.0470
3	27.270	353175.0457	403287.3946
	R=0.000		
4	55.371	353165.6387	403260.9153
	R=6.000	353159.9849	403262.9238
5	63.047	353159.6856	403256.9313
	R=0.000		
6	78.795	353143.9577	403257.7167
	R=6.000	353144.2569	403263.7092
7	88.763	353138.3161	403264.5498
	R=0.000		
8	99.151	353139.7713	403274.8345
	R=6.000	353145.7121	403273.9939
9	106.827	353144.8101	403279.9257
	R=0.000		
10	125.829	353163.5966	403282.7823
	R=6.000	353164.4986	403276.8505
11	128.782	353166.5070	403282.5044
	R=0.000		
12	135.191	353172.5463	403280.3590

V:\07\07101\teikn\skra\008\VEGLKUMLA2.LIN
Dags. 2021-01-28

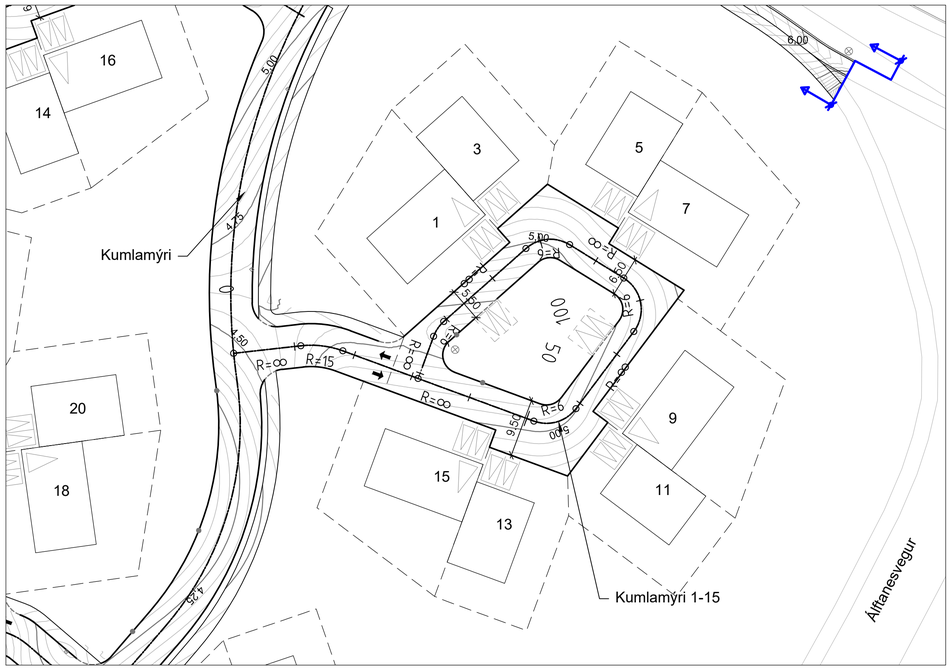

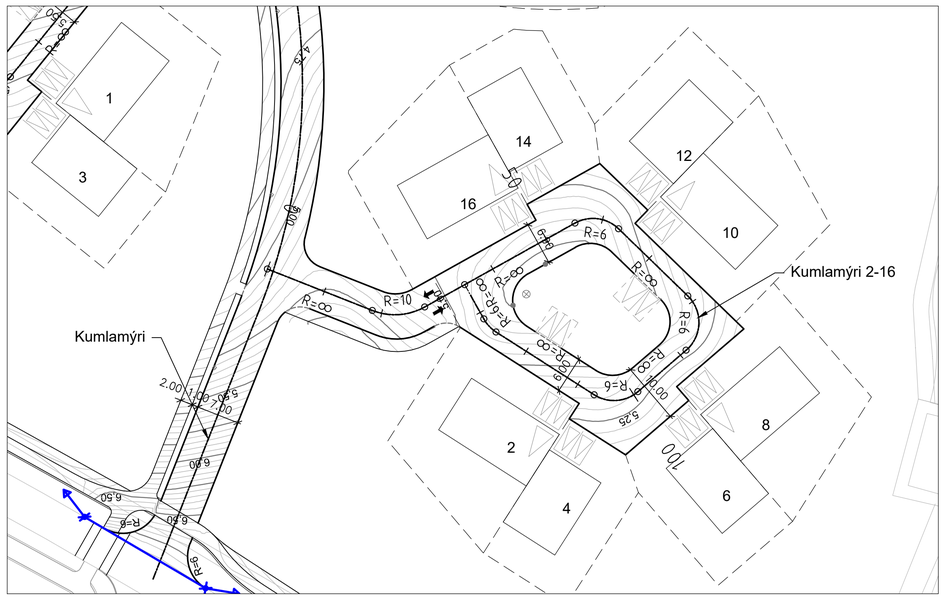

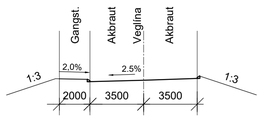

- / - ÞVERSNIÐ Í KUMLAMÝRI 1-15
1:200

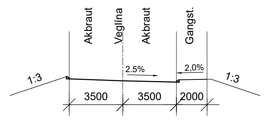

- / - ÞVERSNIÐ Í KUMLAMÝRI 2-16
1:200

SKÝRINGAR:

- Hæðarl. hönnunarl.
- Núv. landhæð
- Áætluð klöpp
- Kantsteinn
- Kantsteinn, niðurtekinn
- Gangstígur/stétt
- Alda
- Niðurfall
- Op í kant
- Svelgur
- Útboðsmörk

Allir radíusar í gatnamótum R=4
nema annað sé tekið fram

1:100 — 0 1 2 3 4 5 10 m
1:500 — 0 10 20 30 40 50 m
Frumstærð blaðs A1

SAMÞYKKT:

ÚTG	DAGS	SKÝRINGAR	TEIK	HANN	RÝNT	SAMÞ
1	2021-01-25	Útboðsteikning	KSG	AFT	KHG	GJ

VERKÍS
www.verkis.is - sími: +354 422 8000

GARÐABÆR

ÁLFTANES, MIÐSVÆÐI
Miðsvæði og Suðurnes, gatna- og fráveituhönnun
Gatnagerð, svæði 4 - Kumlamýri
Kumlamýri 1-15 og Kumlamýri 2-16
Grunnmynd og langsnið

VERKFANG 07101 TEIKNING C71.D102 1

© Öll afnot og afritun teikningar, að hluta eða í heild er háð skriflegu leyfi höfunda

V:\07\07101\teikn\+C\C71.D101-105.dwg

Kumlamýri 17-31

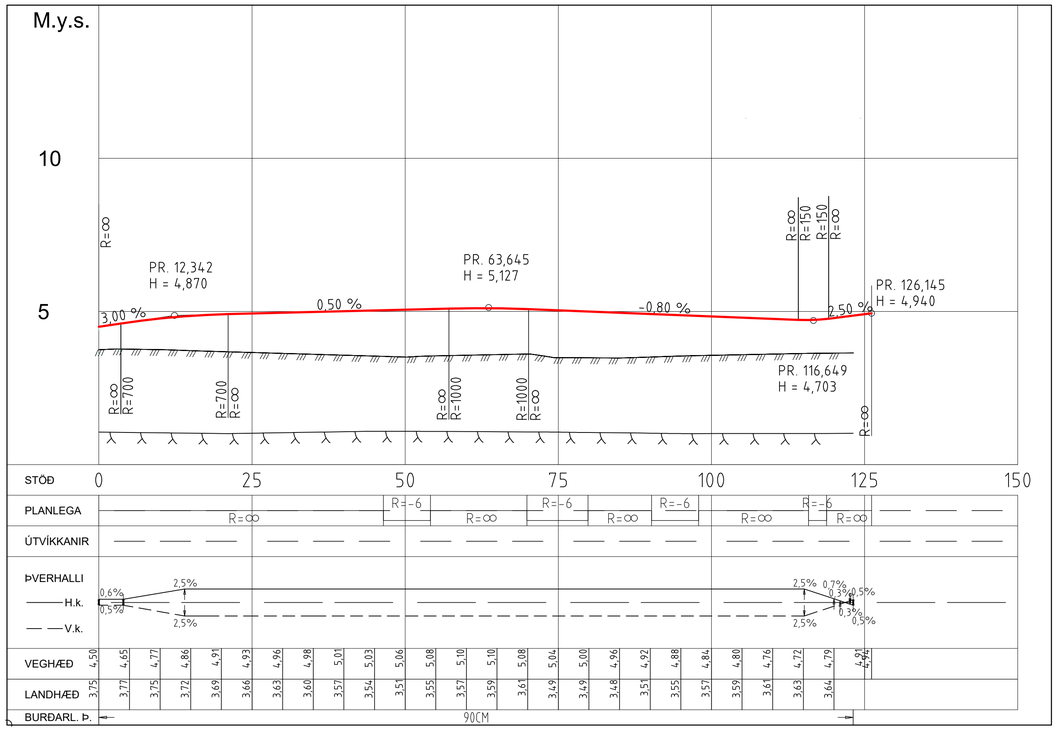

Kumlamýri 18-32

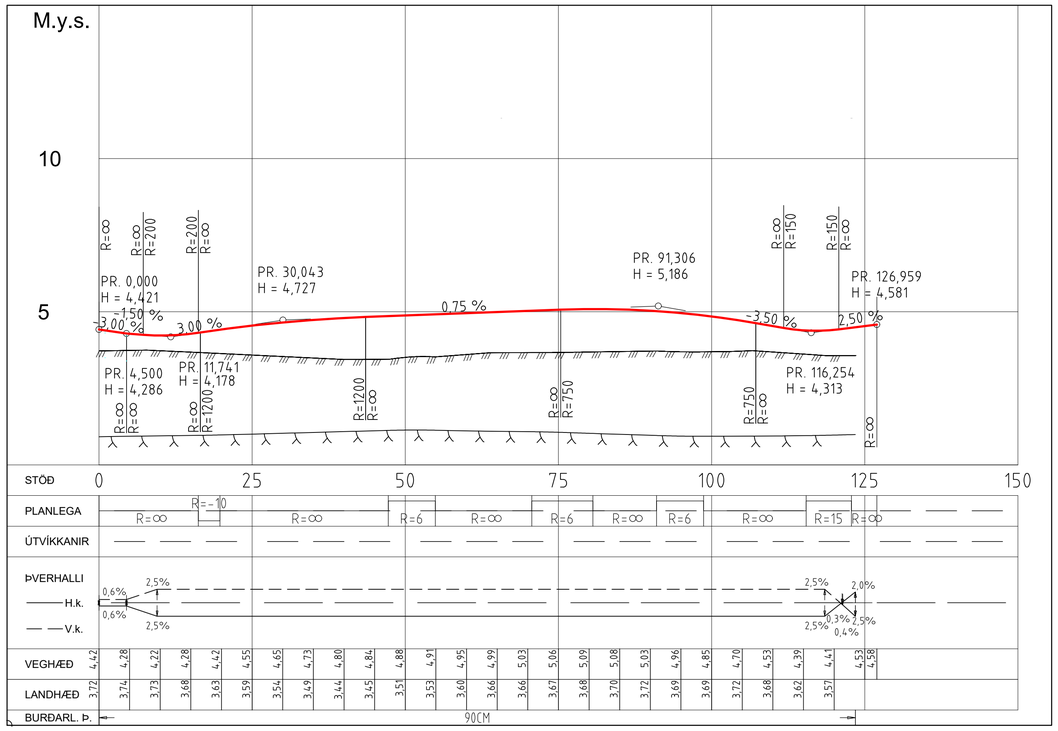

Veglína Kumlamýri 17-31

Hluti	Stöð/ kennistærð	Hnit upphafspunkts/ miðpunkts X-hnit	Y-hnit
1	0.000	353267.1861	403184.6857
	R=0.000		
2	46.450	353313.2110	403190.9569
	R=-6.000	353312.4010	403196.9020
3	54.126	353318.3281	403195.9696
	R=0.000		
4	69.874	353320.7753	403211.5258
	R=-6.000	353314.8482	403212.4582
5	79.843	353315.2401	403218.4454
	R=0.000		
6	90.230	353304.8752	403219.1240
	R=-6.000	353304.4832	403213.1368
7	97.906	353298.8612	403215.2326
	R=0.000		
8	115.850	353292.5931	403198.4185
	R=-6.000	353298.2151	403196.3227
9	118.804	353292.2701	403195.5126
	R=0.000		
10	126.145	353293.2612	403188.2386

V:\07\07101\teikn\skra\008\VEGLKUMLA3.LIN
Dags. 2021-01-28

Veglína Kumlamýri 18-32

Hluti	Stöð/ kennistærð	Hnit upphafspunkts/ miðpunkts X-hnit	Y-hnit
1	0.000	353265.0121	403202.6883
	R=0.000		
2	16.228	353249.0419	403199.8086
	R=-10.000	353250.8165	403189.9673
3	19.757	353245.7498	403198.5887
	R=0.000		
4	47.231	353222.0631	403184.6685
	R=6.000	353219.0231	403189.8413
5	54.907	353214.9420	403185.4432
	R=0.000		
6	70.655	353203.3985	403196.1545
	R=6.000	353207.4797	403200.5527
7	80.623	353203.4690	403205.0153
	R=0.000		
8	91.011	353211.1946	403211.9585
	R=6.000	353215.2052	403207.4959
9	98.687	353218.3277	403212.6194
	R=0.000		
10	115.432	353232.6268	403203.9051
	R=15.000	353224.8207	403191.0963
11	122.815	353237.7530	403198.6960
	R=0.000		
12	126.959	353239.8526	403195.1231

V:\07\07101\teikn\skra\008\VEGLKUMLA4.LIN
Dags. 2021-01-28

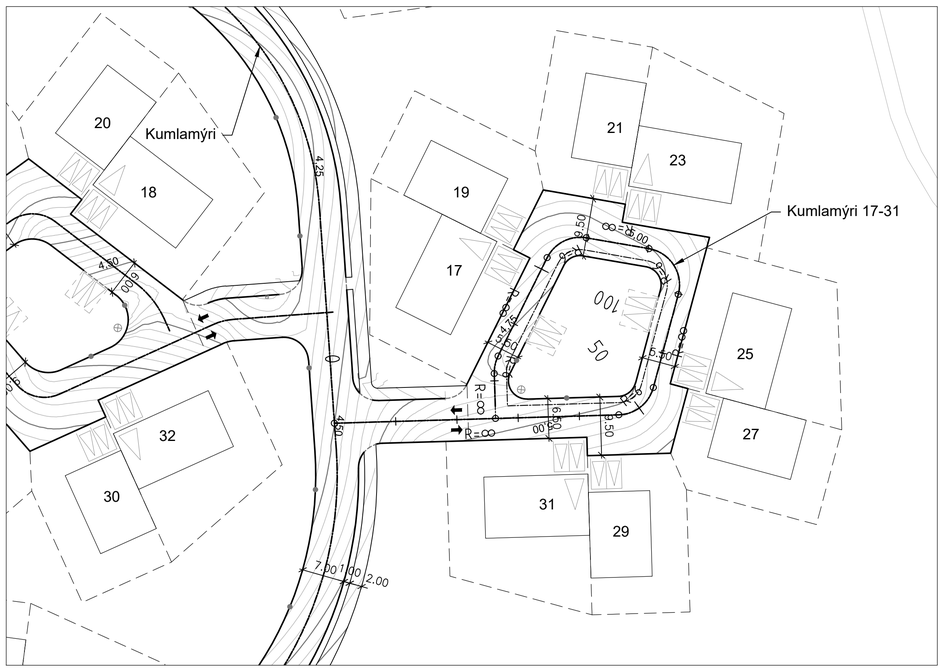

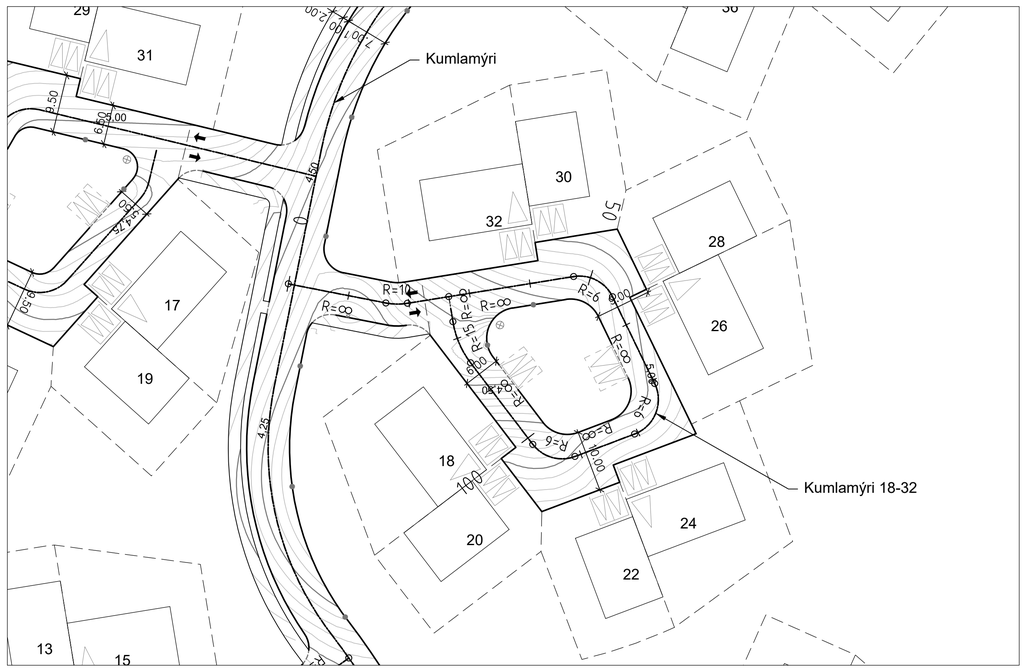

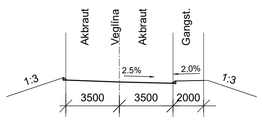

- / - ÞVERSNIÐ Í KUMLAMÝRI 18-32
1:200

SKÝRINGAR:

- Hæðarl. hönnunarl.
- Núv. landhæð
- Áætluð klöpp
- Kantsteinn
- Kantsteinn, niðurtekinn
- Gangstígur/stétt
- Alda
- Niðurfall
- Op í kant
- Svelgur
- Útboðsmörk

Allir radíusar í gatnamótum R=4
nema annað sé tekið fram

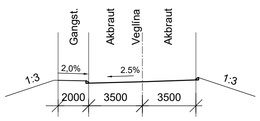

- / - ÞVERSNIÐ Í KUMLAMÝRI 17-31
1:200

1:100 0 1 2 3 4 5 10 m

1:500 0 10 20 30 40 50 m

Frumstærð blaðs A1

V:\07\07101\teikn\+C\C71.D101-105.dwg

SAMÞYKKT:

ÚTG	DAGS	SKÝRINGAR	TEIK	HANN	RÝNT	SAMÞ
1	2021-01-25	Útboðsteikning	KSG	AFT	KHG	GJ

VERKÍS
www.verkis.is - sími: +354 422 8000

GARÐABÆR

ÁLFTANES, MIÐSVÆÐI
Miðsvæði og Suðurnes, gatna- og fráveituhönnun
Gatnagerð, svæði 4 - Kumlamýri
Kumlamýri 17-31 og Kumlamýri 18-32
Grunnmynd og langsnið

VERKFANG 07101 TEIKNING C71.D103 1

© Öll afnot og afritun teikningar, að hluta eða í heild er háð skriflegu leyfi höfunda

Kumlamýri 34-48

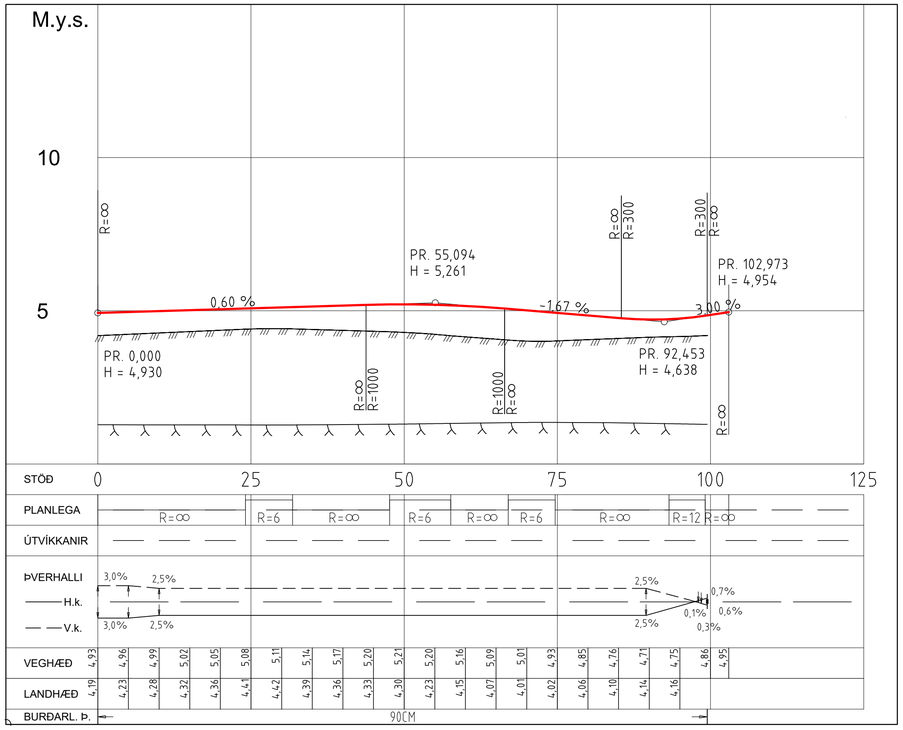

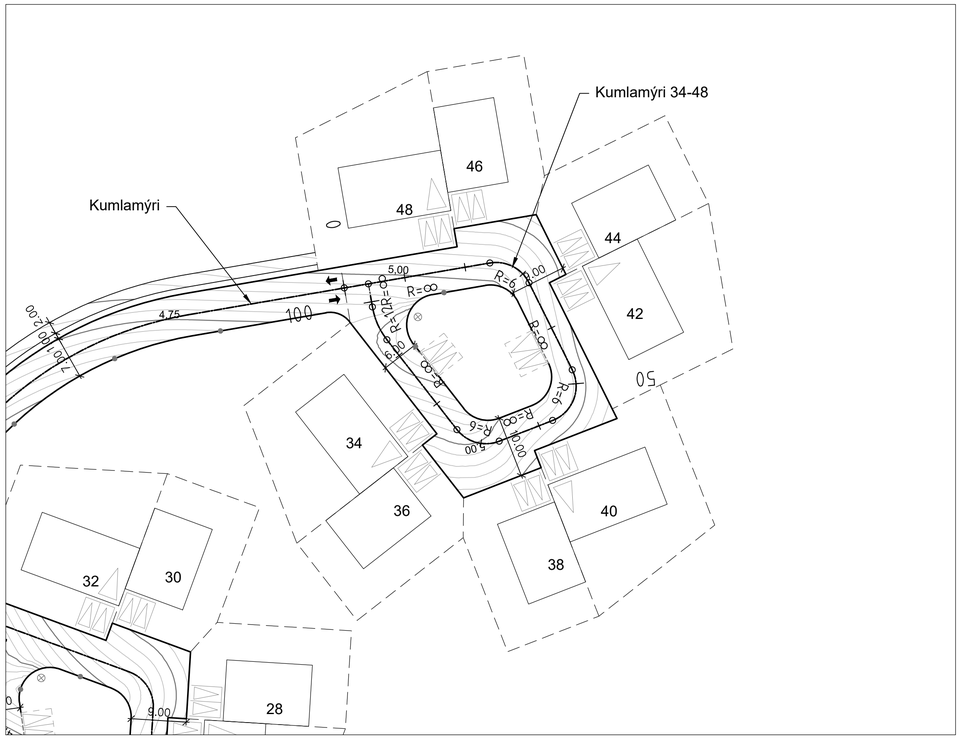

Veglína Kumlamýri 34-48

Hluti	Stöð/ kennistærð	Hnit upphafspunkts/ miðpunkts X-hnit	Y-hnit
1	0.000	353248.3066	403117.8355
	R=0.000		
2	24.112	353236.4120	403096.8614
	R=6.000	353231.1929	403099.8212
3	31.788	353229.8576	403093.9717
	R=0.000		
4	47.640	353214.4030	403097.4996
	R=6.000	353215.7383	403103.3491
5	57.609	353210.0337	403105.2085
	R=0.000		
6	66.972	353212.9353	403114.1106
	R=6.000	353218.6399	403112.2512
7	74.648	353218.7817	403118.2495
	R=0.000		
8	93.225	353237.3539	403117.8106
	R=12.000	353237.0703	403105.8139
9	99.133	353242.9900	403116.2522
	R=0.000		
10	102.973	353246.3307	403114.3576

V:\07\07101\teikn\skra\008\VEGLKUMLA6.LIN
Dags. 2021-01-28

- ÞVERSNIÐ Í KUMLAMÝRI 17-31
- 1:200

SKÝRINGAR:

- Hæðarl. hönnunarl.
- Núv. landhæð
- Áætluð klöpp
- Kantsteinn
- Kantsteinn, niðurtekinn
- Gangstígur/stétt
- Alda
- Niðurfall
- Op í kant
- Svelgur
- Útboðsmörk

Allir radíusar í gatnamótum R=4 nema annað sé tekið fram

1:100 0 1 2 3 4 5 10 m

1:500 0 10 20 30 40 50 m

Frumstærð blaðs A1

SAMÞYKKT:

ÚTG	DAGS	SKÝRINGAR	TEIK	HANN	RÝNT	SAMÞ
1	2021-01-25	Útboðsteikning	KSG	AFT	KHG	GJ

VERKÍS
www.verkis.is - sími: +354 422 8000

GARÐABÆR

ÁLFTANES, MIÐSVÆÐI
Miðsvæði og Suðurnes, gatna- og fráveituhönnun
Gatnagerð, svæði 4 - Kumlamýri
Kumlamýri 34-48
Grunnmynd og langsnið

VERKFANG 07101 TEIKNING C71.D104 1

© Öll afnot og afritun teikningar, að hluta eða í heild er háð skriflegu leyfi höfunda

V:\07\07101\teikn\+C\C71.D101-105.dwg

Stígur K-1

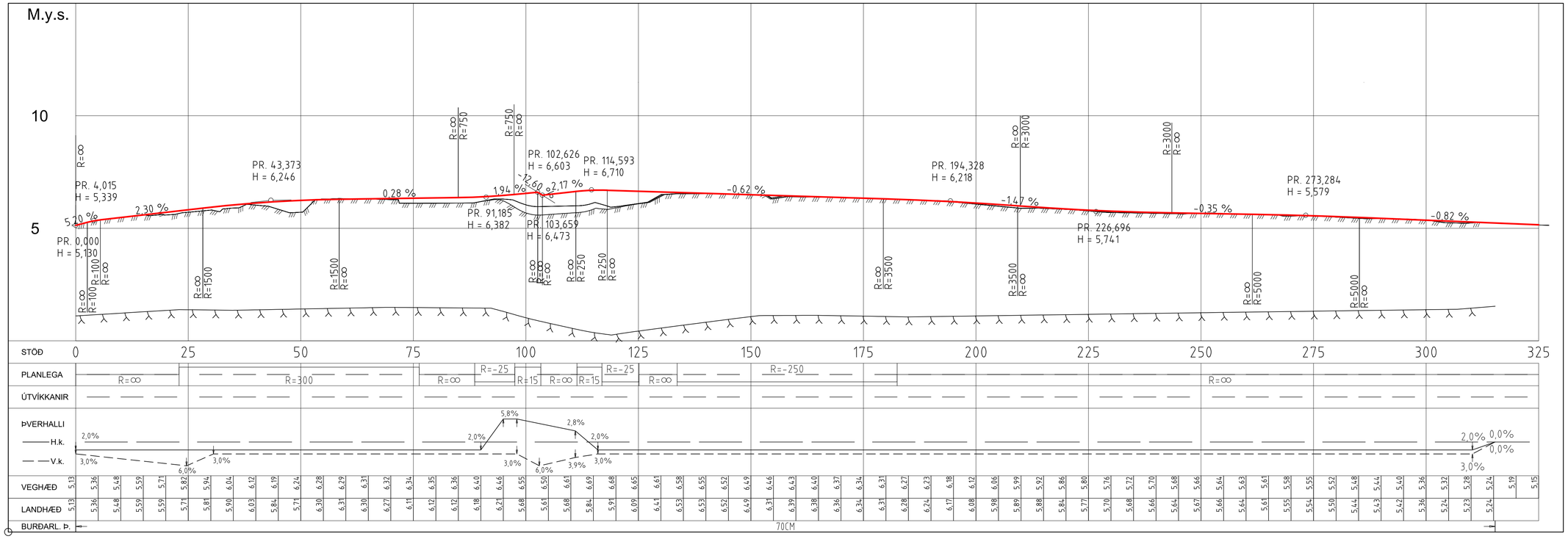

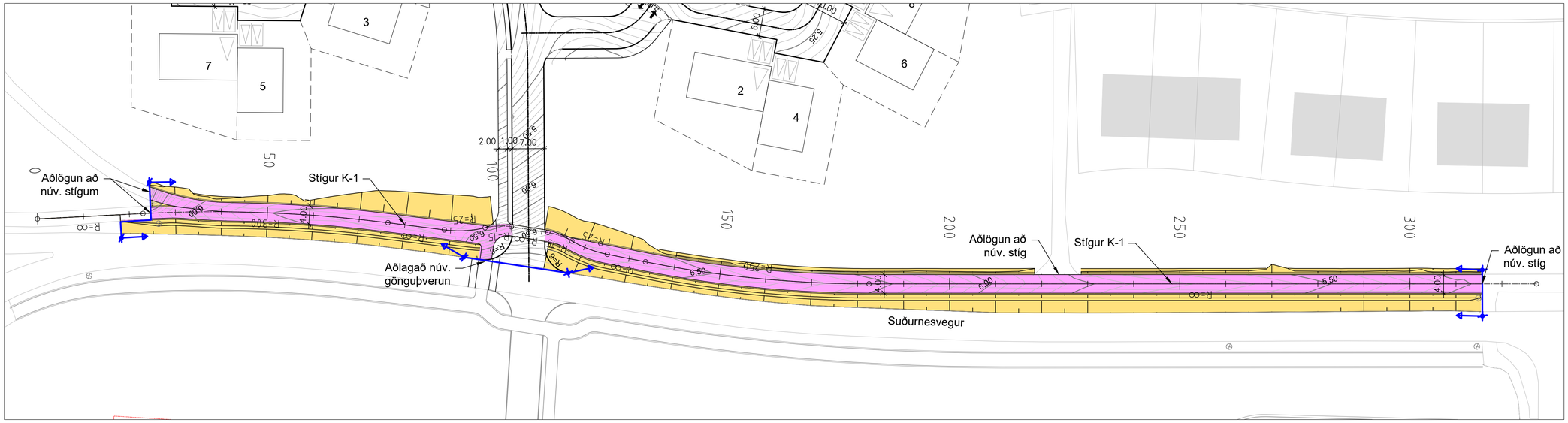

Stíglína K-1

Hluti	Stöð/ kennistærð	Hnit upphafspunkts/ miðpunkts X-hnit	Y-hnit
1	0.000	353284.3296	403372.6848
	R=0.000		
2	22.960	353263.0905	403363.9632
	R=300.000	353149.1331	403641.4767
3	76.300	353212.2122	403348.1832
	R=0.000		
4	88.633	353200.1540	403345.5899
	R=-25.000	353205.4106	403321.1488
5	97.549	353191.9520	403342.2169
	R=15.000	353183.8769	403354.8578
6	103.333	353186.6052	403340.1080
	R=0.000		
7	111.349	353178.7226	403338.6499
	R=15.000	353175.9942	403353.3997
8	116.903	353173.2000	403338.6623
	R=-25.000	353168.5430	403314.0998
9	125.160	353164.9822	403338.8450
	R=0.000		
10	133.623	353156.6058	403337.6396
	R=-250.000	353192.2136	403090.1884
11	182.487	353109.2257	403326.0126
	R=0.000		
12	327.507	352972.4287	403277.8729

V:\07\07101\teikn\skra\008\STIGLK1.LIN
Dags. 2021-01-28

SKÝRINGAR:

- Hæðarl. hönnunarl.
- Núv. landhæð
- Áætluð klöpp
- Kantsteinn
- Kantsteinn, niðurtekinn
- Gangstígur/stétt
- Alda
- Niðurfall
- Op í kant
- Svelgur
- Útboðsmörk

Allir radíusar í gatnamótum R=4 nema annað sé tekið fram

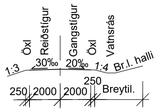

- ÞVERSNIÐ Í STÍG
1:200

1:100 0 1 2 3 4 5 10 m

1:500 0 10 20 30 40 50 m

Frumstærð blaðs A1

SAMÞYKKT:

ÚTG	DAGS	SKÝRINGAR	TEIK	HANN	RÝNT	SAMÞ
1	2021-01-25	Útboðsteikning	KSG	AFT	KHG	GJ

VERKIS
www.verkis.is - sími: +354 422 8000

GARÐABÆR

ÁLFTANES, MIÐSVÆÐI
Miðsvæði og Suðurnes, gatna- og fráveituhönnun
Gatnagerð, svæði 4 - Kumlamýri
Stígur K-1
Grunnmynd og langsnið

VERKFANG 07101 TEIKNING C71.D105 1

© Öll afnot og afritun teikningar, að hluta eða í heild er háð skriflegu leyfi höfunda

V:\07\07101\teikn\+C\C71.D101-105.dwg

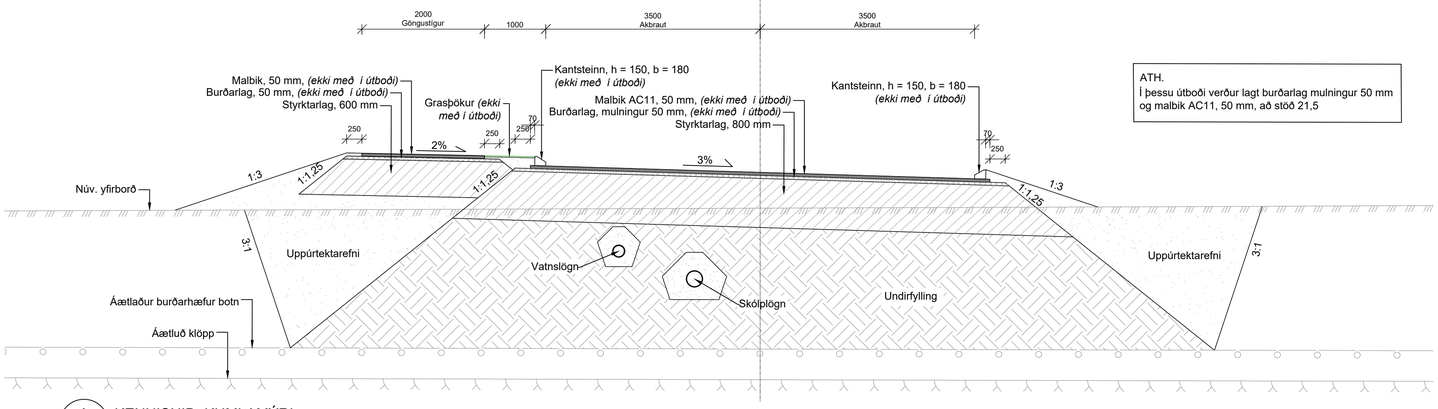

ATH.
Í þessu útboði verður lagt burðarlag mulningur 50 mm og malbik AC11, 50 mm, að stöð 21,5

A
-
KENNISNIÐ: KUMLAMÝRI
1:50

MALBIKSLÁS, FRÆSING
Mkv. 1:5

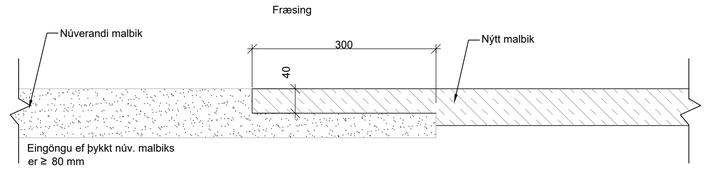

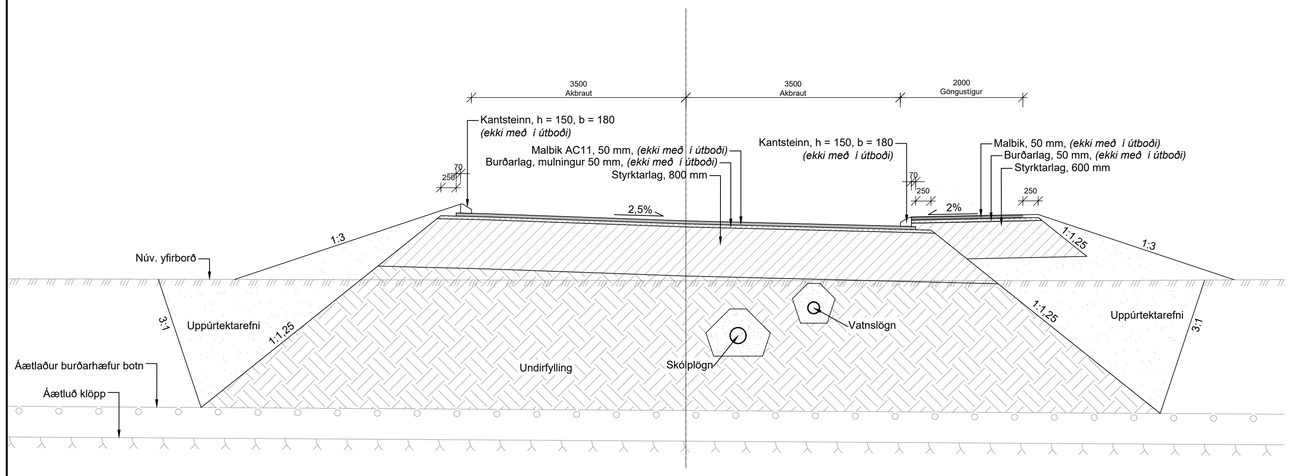

B
-
KENNISNIÐ: KUMLAMÝRI 2-16 OG KUMLAMÝRI 18-32
1:50

LYKILMYND

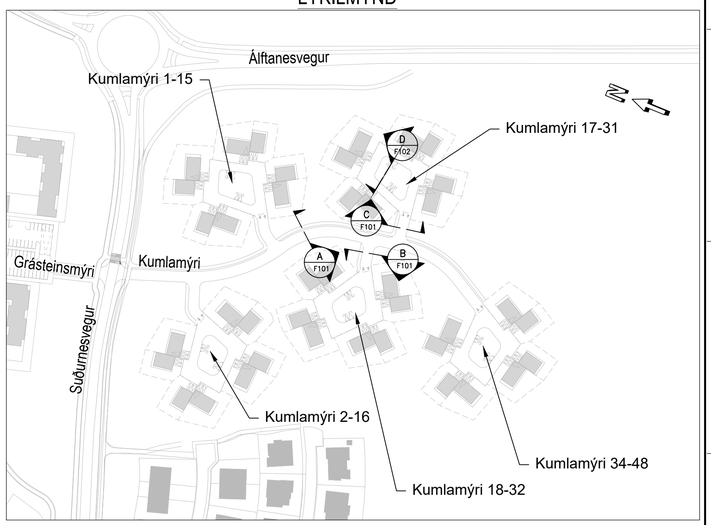

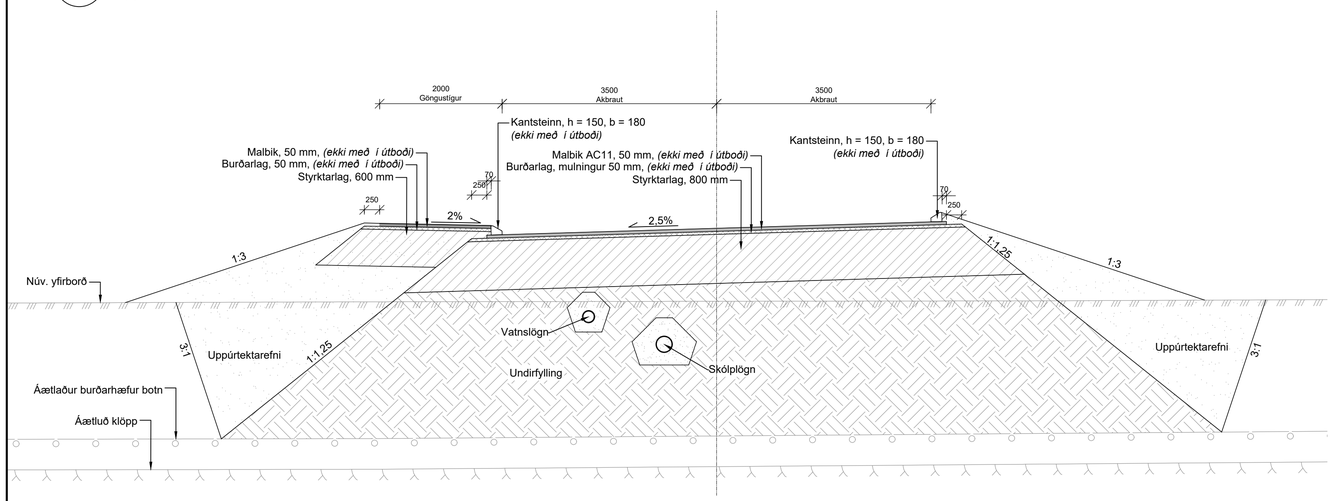

C
-
KENNISNIÐ: KUMLAMÝRI 1-15 OG KUMLAMÝRI 17-31
1:50

SKÝRINGAR
Öll mál eru í mm. Þverhalli gatna er sýndur á gatnateikningum

1:5 — 0 0,1 0,2 0,3 0,4 0,5 m
1:50 — 0 1 2 3 4 5 m

Frumstærð blaðs A1

V:\07\07101\teikn\+C\C71.F101-102.dwg

SAMÞYKKT:

ÚTG	DAGS	SKÝRINGAR	TEIK	HANN	RÝNT	SAMÞ
2	2021-02-26	Útboðsteikning	KSG	AFT	KHG	GJ
1	2021-01-25	Útboðsteikning	KSG	AFT	KHG	GJ

VERKÍS
www.verkis.is - sími: +354 422 8000

GARÐABÆR

ÁLFTANES, MIÐSVÆÐI
Miðsvæði og Suðurnes, gatna- og fráveituhönnun
Gatnagerð, svæði 4 - Kumlamýri
Götur
Kennisnið og sérmyndir

VERKFANG 07101 TEIKNING C71.F101 2

© Öll afnot og afritun teikningar, að hluta eða í heild er háð skriflegu leyfi höfunda

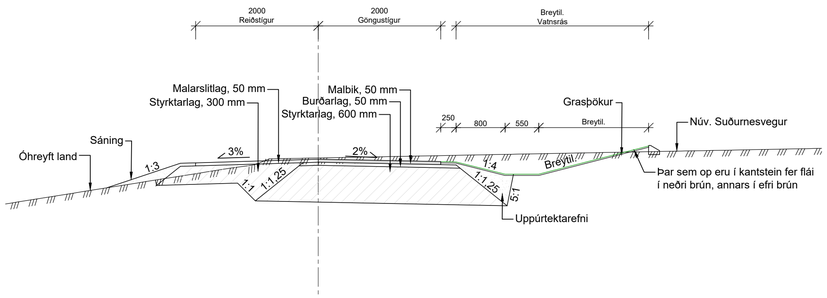

- / - KENNISNIÐ: SUÐURNESVEGUR STÍGUR
1:50

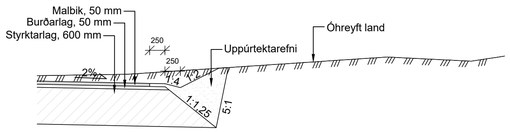

- / - KENNISNIÐ: STÍGUR Í SKERINGU
1:50

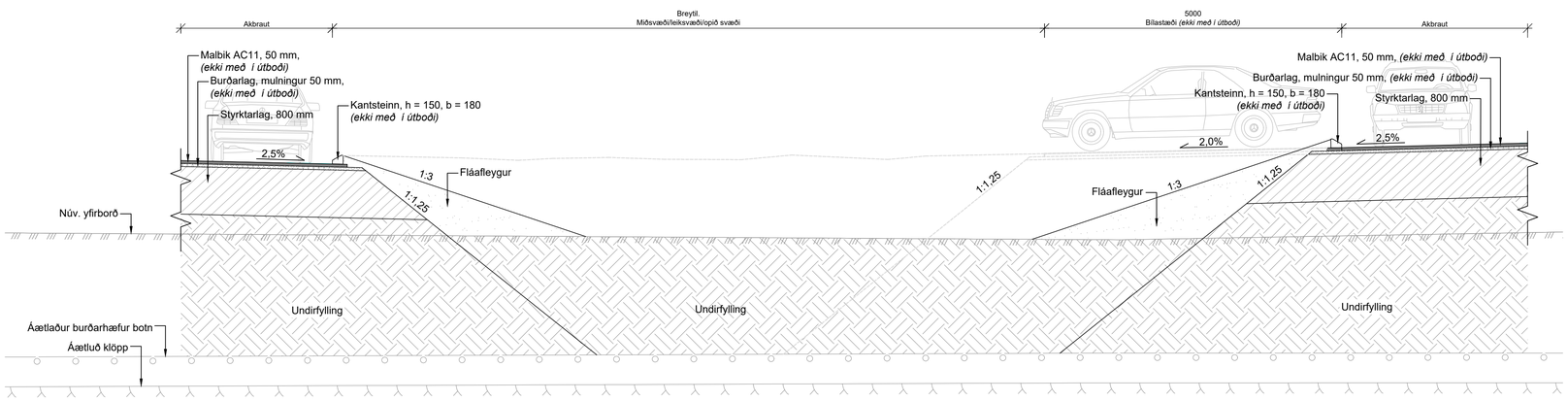

D / F101 KENNISNIÐ: KUMLAMÝRI HÚSAGATA, SNIÐ Í MIÐSVÆÐI
1:50

LYKILMYND

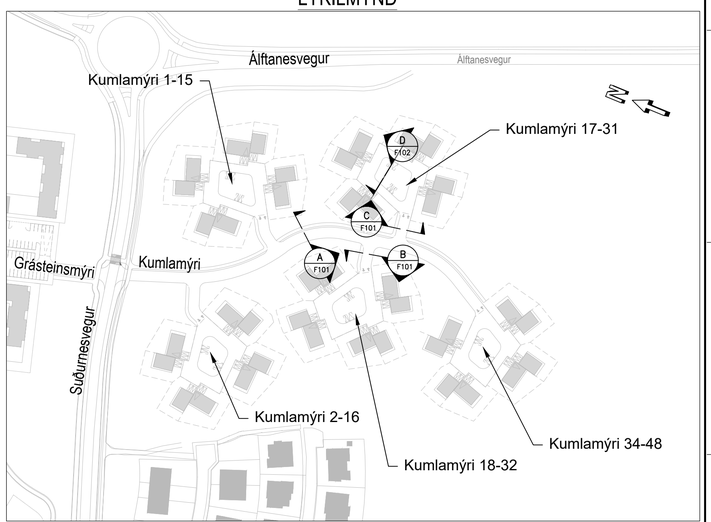

SKÝRINGAR

Öll mál eru í mm. Þverhalli gatna er sýndur á gatnateikningum

1:50 0 1 2 3 4 5 m

Frumstærð blaðs A1

V:\07\07101\teikn\+C\C71.F101-102.dwg

SAMÞYKKT:					
2	2021-02-26	Útboðsteikning	KSG	AFT	KHG	GJ
1	2021-01-25	Útboðsteikning	KSG	AFT	KHG	GJ
ÚTG	DAGS	SKÝRINGAR	TEIK	HANN	RÝNT	SAMÞ

VERKÍS
www.verkis.is - sími: +354 422 8000

GARÐABÆR

ÁLFTANES, MIÐSVÆÐI
Miðsvæði og Suðurnes, gatna- og fráveituhönnun
Gatnagerð, svæði 4 - Kumlamýri
Stígar, tengigata og hraðahindrun
Kennisnið

VERKFANG 07101 TEIKNING C71.F102 2

© Öll afnot og afritun teikningar, að hluta eða í heild er háð skriflegu leyfi höfundar

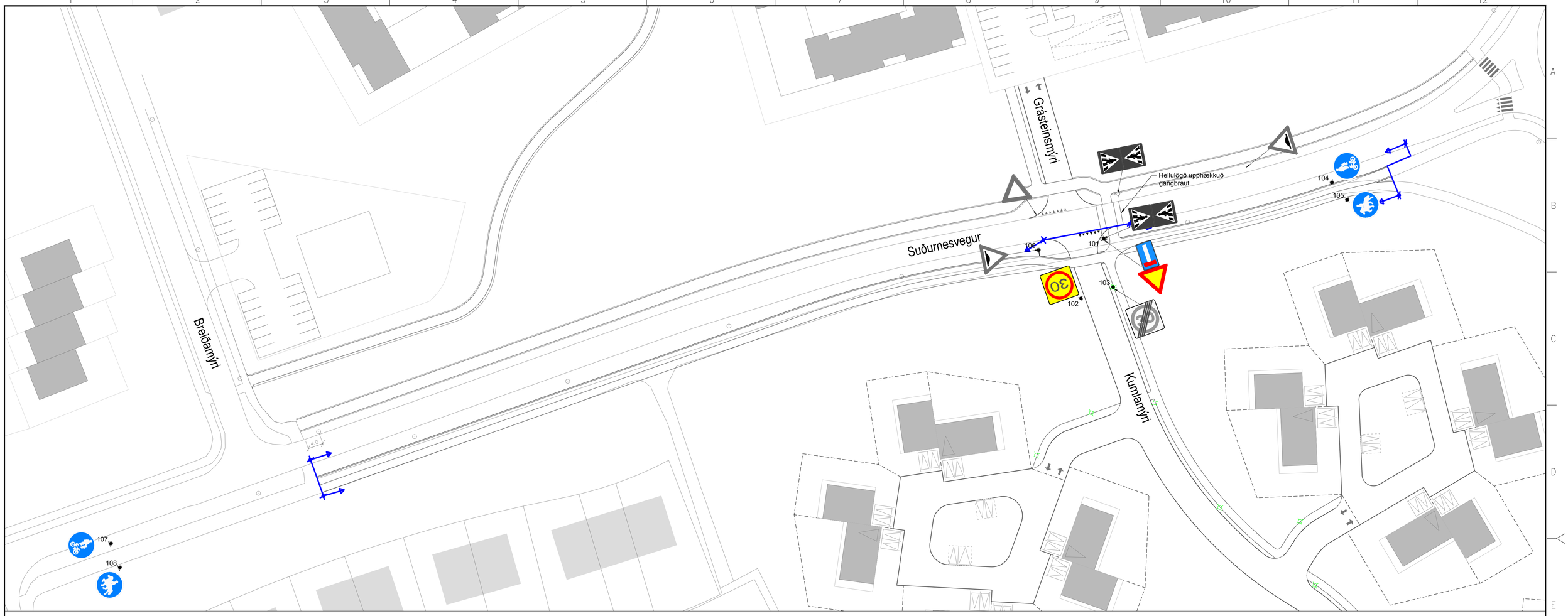

Nr.	Ný merki	Skiltanúmer	Stærð	Austur	Norður	Athugasemdir
101		A06.11 D08.11	Venjuleg (A=700) bxh = 300x500	353187,30	403345,82	Fest á ljósastaur
102		B28.30	bxh=600x600	353181,42	403330,28	Fest á rör
103		B29.30	bxh=600x600	353189,73	403333,25	Fest á ljósastaur
104		C15.11	ø600	353246,58	403360,40	Fest á ljósastaur
105		C16.11	ø600	353250,53	403355,90	Fest á rör
106		F14.11	"Kumlamýri"	353170,38	403342,90	Fest á ljósastaur
107		C15.11	ø600	352929,29	403266,59	Fest á ljósastaur
108		C16.11	ø600	352931,66	403260,38	Fest á rör

SKÝRINGAR

Skilti í lit eru ný skilti

Svarthvít skilti eru eldri skilti sem eiga að halda sinni staðsetningu eða færast

Stólpi með einu skilti

Stólpi með skilti beggja vegna

Stólpi með tvíhliða skilti (með og án arms)

Verkmörk

Nýr ljósastaur

Biðskylduþríhyrningar:
b = 0,5 m
h = 0,6 m
bil = 0,5 m

1:500 0 10 20 30 40 50 m

Frumstærð blaðs A1

V:\07\07101\teikn\+C\C71.L101.dwg

SAMÞYKKT:

ÚTG	DAGS	SKÝRINGAR	TEIK	HANN	RÝNT	SAMÞ
1	2020-11-25	Útboðsteikning	KSG	AFT	KHG	GJ

VERKÍS

www.verkis.is - sími: +354 422 8000

GARÐABÆR

ÁLFTANES, MIÐSVÆÐI
Miðsvæði og Suðurnes, gatna- og fráveituhönnun
Gatnagerð, svæði 1 - Kumlamýri
Skilti og vegmerkingar
Grunnmynd og skiltalisti

VERKFANG 07101 TEIKNING C71.L101 1

© Öll afnot og afritun teikningar, að hluta eða í heild er háð skriflegu leyfi höfunda

Áfangi 1: Vinnusvæðamerkingar vegna vinnu við gatnamót Suðurnesvegar og Kumlamýrar

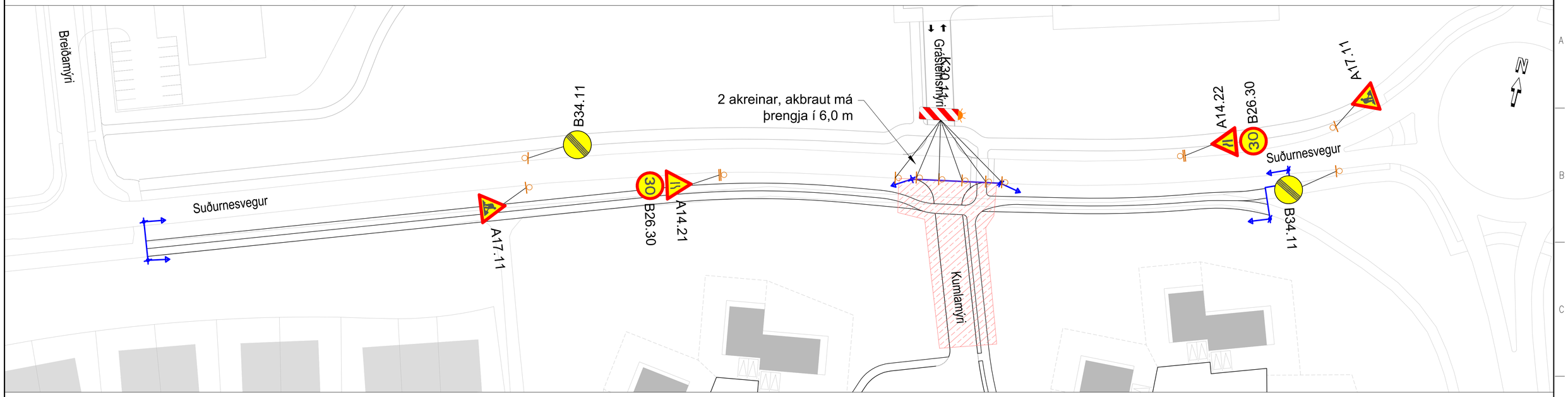

Áfangi 2: Vinnusvæðamerkingar vegna vinnu við stíð meðfram Suðurnesvegi

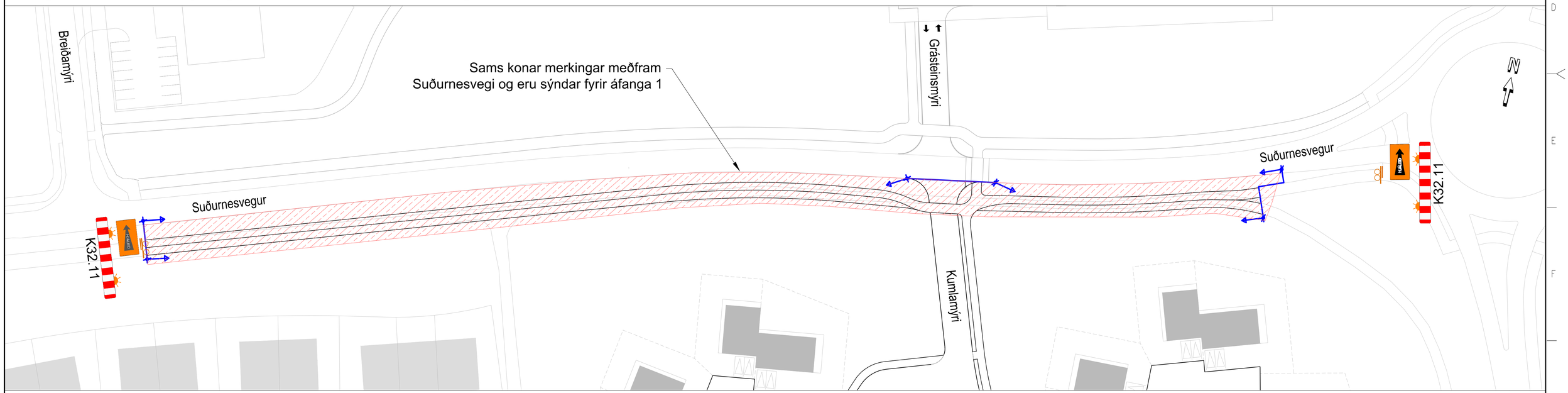

Skýringar:

- Framkvæmdasvæði
- Staðsetning merkis
- Staðsetning merkja, tvö merki á sama staur
- Staðsetning stærri merkja
- Viðvörunarljós
- Útboðsmörk

V:\07\071011\teikn\+C\C71.Y101-102.dwg

Til grundvallar eru lagðar reglur Vegagerðarinnar um vinnusvæðamerkingar, 16. útgáfa og Merking vinnusvæða, teikningar, 16. útgáfa.

Ef fjarlægð frá vinnusvæði að göngu- eða hjólastíg er minni en 2 m skal aðskilja svæðin með öryggisgrindum. Fjarlægð milli gátskjalda ≤ 6 m.

Viðvörunarljósum má sleppa með heimild eftirlits ef vinnusvæðið er upplýst. Núverandi merki sem ekki eru í gildi á framkvæmdatíma skulu hulin.

1:500 0 10 20 30 40 50 m

Frumstærð blaðs A1

SAMÞYKKT:

ÚTG	DAGS	SKÝRINGAR	TEIK	HANN	RÝNT	SAMÞ
1	2021-01-25	Útboðsteikning	KSG	AFT	KHG	GJ

VERKIS

www.verkis.is - sími: +354 422 8000

GARÐABÆR

ÁLFTANES, MIÐSVÆÐI

Miðsvæði og Suðurnes, gatna- og fráveituhönnun

Gatnagerð, svæði 4 - Kumlamýri

Merking vinnusvæða

Áfangar 1 og 2

VERKFANG 07101 TEIKNING C71.Y101 1

© Öll afnot og afritun teikningar, að hluta eða í heild er háð skriflegu leyfi höfunda

Áfangi 3: Vinnusvæðamerkingar vegna þverunar Suðurnesvegar

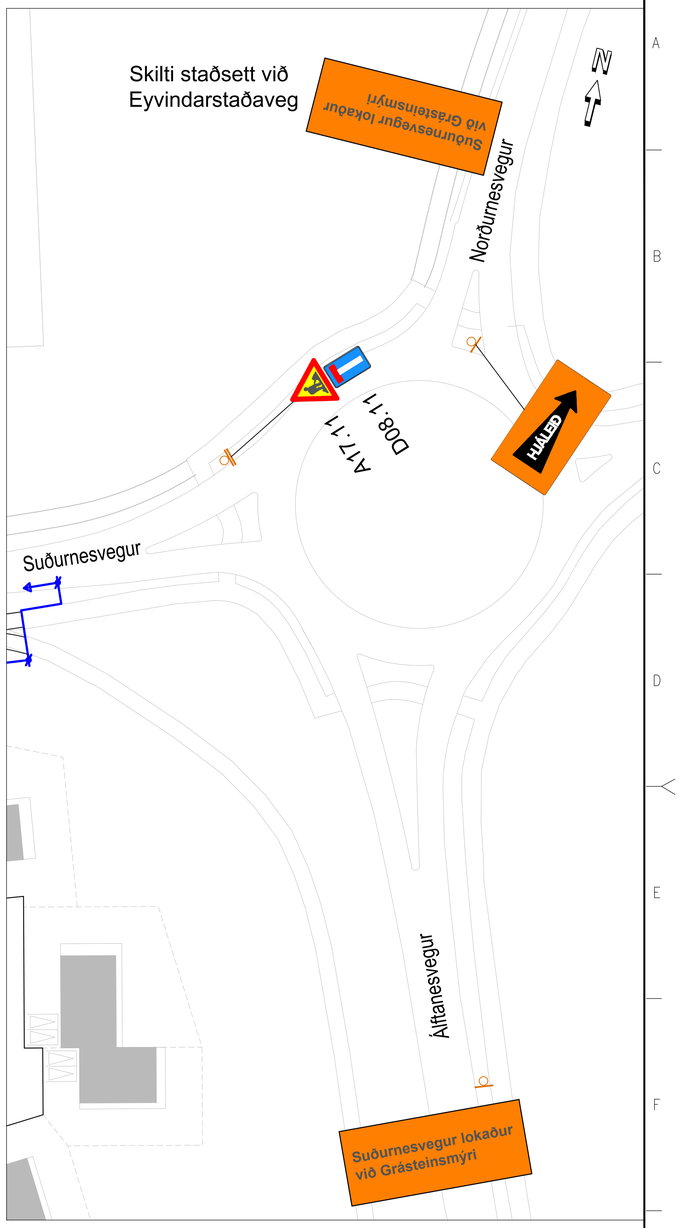

Skýringar:

- Framkvæmdasvæði
- Staðsetning merkis
- Staðsetning merkja, tvö merki á sama staur
- Staðsetning stærri merkja
- Viðvörunarljós
- Útboðsmörk

Til grundvallar eru lagðar reglur Vegagerðarinnar um vinnusvæðamerkingar, 16. útgáfa og Merking vinnusvæða, teikningar, 16. útgáfa.

Ef fjarlægð frá vinnusvæði að göngu- eða hjólastíg er minni en 2 m skal aðskilja svæðin með öryggisgrindum. Fjarlægð milli gátskjalda ≤ 6 m.

Viðvörunarljósum má sleppa með heimild eftirlits ef vinnusvæðið er upplýst. Núverandi merki sem ekki eru í gildi á framkvæmdatíma skulu hulin.

1:500 0 10 20 30 40 50 m

Frumstærð blaðs A1

V:\07\07101\teikn\+C\C71.Y101-102.dwg

SAMÞYKKT:

ÚTG	DAGS	SKÝRINGAR	TEIK	HANN	RÝNT	SAMÞ
1	2021-01-25	Útboðsteikning	KSG	AFT	KHG	GJ

VERKÍS

www.verkis.is - sími: +354 422 8000

GARÐABÆR

ÁLFTANES, MIÐSVÆÐI

Miðsvæði og Suðurnes, gatna- og fráveituhönnun
Gatnagerð, svæði 4 - Kumlamýri
Merking vinnusvæða
Áfangi 3

VERKFANG 07101 TEIKNING C71.Y102 1

© Öll afnot og afritun teikningar, að hluta eða í heild er háð skriflegu leyfi höfunda

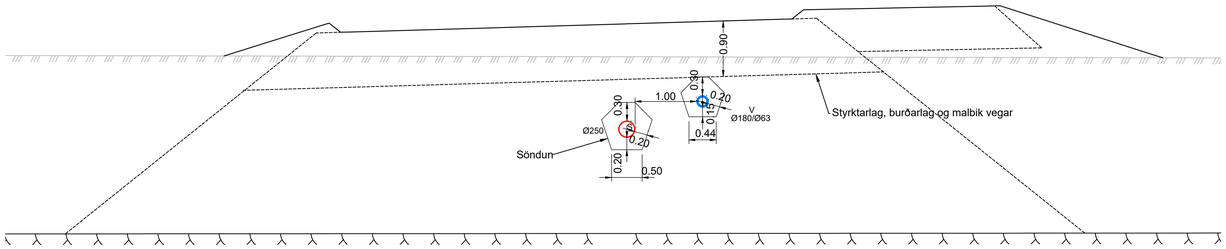

A H102 SNIÐ 1:50

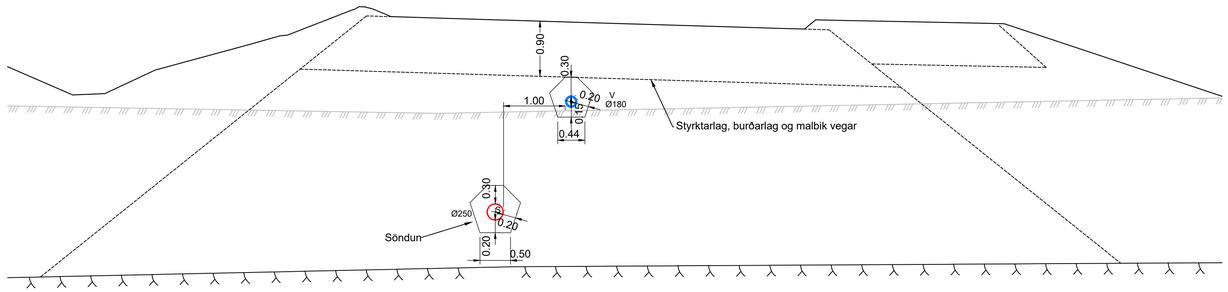

B H102 SNIÐ 1:50

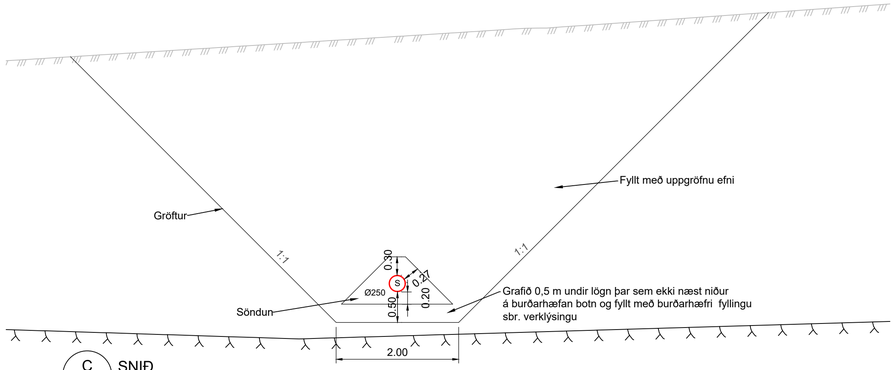

C H102 SNIÐ 1:50

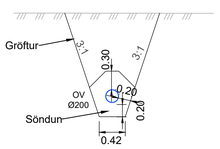

D H102 SNIÐ 1:50

SKÓLPBRUNNUR

GRUNNMYND
1:20

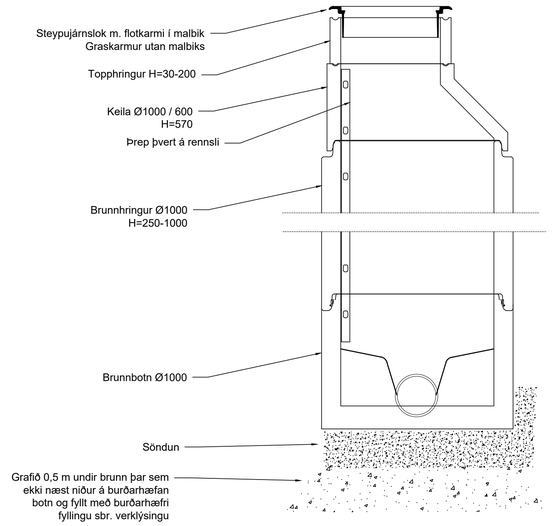

FRÁGANGUR TENGINGA

GRUNNMYND
1:20

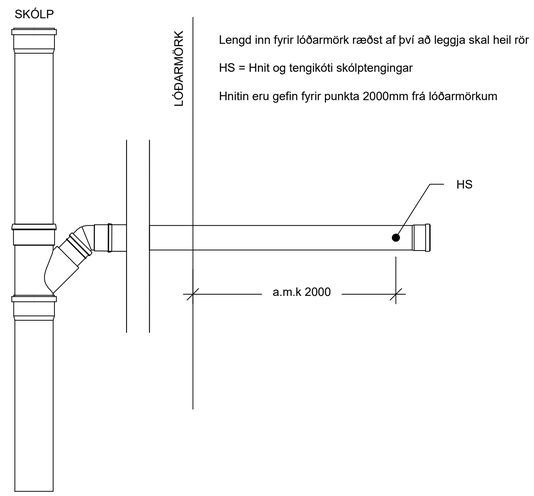

Lengd inn fyrir lóðarmörk ræðst af því að leggja skal heil rör

HS = Hnit og tengikóti skólptengingar

Hnitin eru gefin fyrir punkta 2000mm frá lóðarmörkum

SNIÐ
1:20

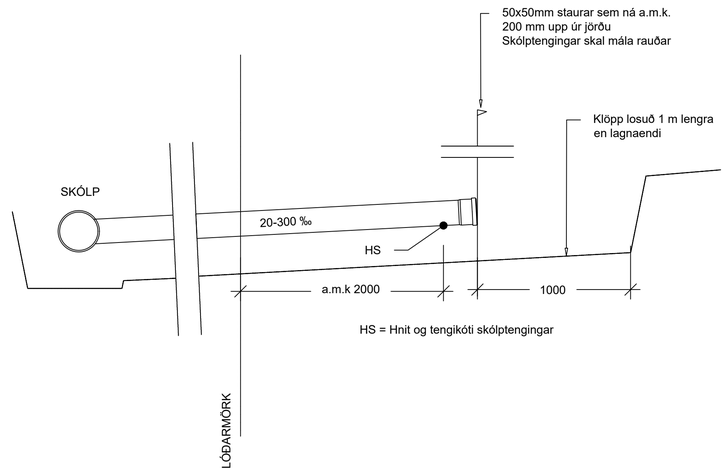

HS = Hnit og tengikóti skólptengingar

Loka skal endum tenginga með traustu loki.
Endamúffu skólptenginga skal mála rauða.

SKÝRINGAR:

S	SKÓLP	YFIRBORÐ - NÚVERANDI
OV	OFANVATN	YFIRBORÐ - HÖNNUN
V	VATNSVEITA	YFIRBORÐ - KLÖPP

HNITAKERFI: ISN93
HÆÐAKERFI: REYKJAVÍKUR

1:20 0 1 2 m
1:50 0 1 2 3 4 5 m

Frumstærð blaðs A1 - A3 = 50% minnkun

V:\07\07101\teikn\+M\008\M20.GH101.dwg

SAMÞYKKT:

ÚTG	DAGS	SKÝRINGAR	TEIK	HANN	RÝNT	SAMÞ
1	2021-01-25	ÚTBOÐSTEIKNING	VJ	VJ	SGrS	GJ

VERKÍS
www.verkis.is - sími: +354 422 8000

GARÐABÆR

ÁLFTANES, MIÐSVÆÐI
Miðsvæði og Suðurnes, gatna- og fráveituhönnun
Frá-, vatnsveita, ofanvatn , svæði 4 - Kumlamýri
Jarðvinnusnið

VERKFANG 07101 TEIKNING M20.GH101 1

© Öll afnot og afritun teikningar, að hluta eða í heild er háð skriflegu leyfi höfundar

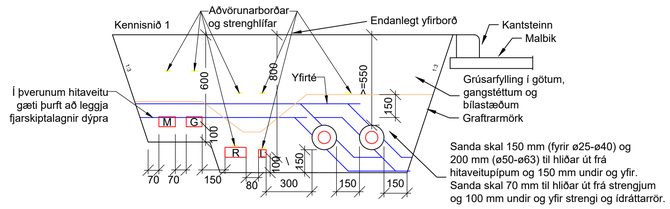

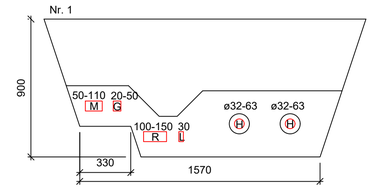

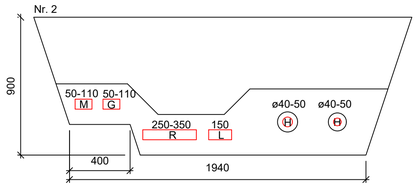

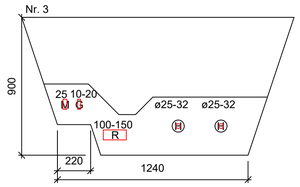

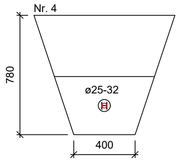

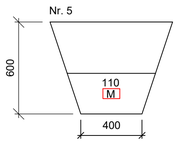

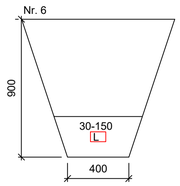

SKÝRINGAR

- M LAGNIR MÍLU
- R LAGNIR RAFMAGN
- G LAGNIR GAGNAVEITUNNAR
- L GÖTULÝSING
- H H LAGNIR HITAVEITU

SKÝRINGAR:

X — SKURÐSNIÐ NR. X

NOTIST EKKI SEM HEIMILD TIL GRAFTAR

VERKTAKI SKAL LEITA NÁKVÆMRA UPPLÝSINGA UM LAGNIR HJÁ VIÐKOMANDI VEITUSTOFNUNUM ÁÐUR EN FRAMKVÆMDIR HEFJAST VIÐ HVERN VERKÁFANGA OG FÁ STAÐSETNINGU ÞEIRRA MÆLDA INN EF MÖGULEGT ER.

HNITAKERFI: ISN93
HÆÐAKERFI: REYKJAVÍK

1:20 — 0 1 2m
1:500 — 0 10 20 30 40 50m

SAMÞYKKT:

ÚTG	DAGS	SKÝRINGAR	TEIK	HANN	RÝNT	SAMÞ
1	2021-01-25	ÚTBOÐSTEIKNING	BrH	BrH	GGJ	SGrS

VERKÍS
www.verkis.is - sími: +354 422 8000

GARÐABÆR

ÁLFTANES, MIÐSVÆÐI
Miðsvæði og Suðurnes, gatna- og fráveituhönnun
Svæði 4 - Kumlamýri
Hitaveita, fjarskiptalagnir og raflagnir
Skurðplan og skurðsnið 1-6

VERKFANG 07101 TEIKNING M20.R101 1

© Öll afnot og afritun teikningar, að hluta eða í heild er háð skriflegu leyfi höfunda

M20-R101.dwg

V:\07\07101\teikn\+M\M20\008\M20-R101.dwg

KANTSTEINSOP		
Nr.	Austur	Norður
OP01	353236.64	403249.99
OP02	353252.44	403233.28
OP03	353258.35	403214.48
OP04	353262.12	403193.23
OP05	353265.25	403173.59
OP06	353263.12	403154.14
OP07	353255.67	403137.92
OP10	353164.38	403277.68
OP11	353164.85	403269.15
OP20	353254.37	403286.07
OP21	353263.13	403284.42
OP30	353231.10	403200.21
OP31	353226.52	403191.35
OP40	353295.66	403198.03
OP41	353304.44	403192.79
OP50	353233.54	403114.90
OP51	353237.42	403105.73

SVELGIR			
Nr.	Austur	Norður	Hæð
SV01	353163.94	403274.88	4.60
SV02	353256.11	403284.36	4.50
SV03	353230.39	403196.42	4.18
SV04	353296.93	403193.36	4.54
SV05	353237.03	403111.53	4.54
SV06	352983.31	403285.02	5.10
SV07	353259.12	403364.91	5.70

NIÐURFÖLL			
Nr.	Austur	Norður	Hæð
NF01	353194.31	403317.48	5.31
NF02	353205.92	403290.13	4.88
NF03	353224.95	403266.96	4.64
NF04	353254.06	403204.03	4.14

HNIT			
Nr.	Austur	Norður	Hæð
1	403302,89	353173,06	3.64
2	403307,83	353184,95	3.62
3	403322,30	353201,84	3.56
4	403312,52	353205,20	3.50
5	403270,45	353232,34	3.35
6	403261,07	353247,32	3.26
7	403249,87	353259,73	3.19
8	403120,91	353167,77	3.58
9	403199,48	353168,07	3.39
10	403213,54	353169,08	3.35
11	403242,31	353195,24	3.25
12	403252,41	353214,76	3.19
13	403251,73	353223,51	3.17
14	403234,69	353246,12	3.10
15	403139,36	353251,26	3.70
16	403193,82	353256,69	3.53
17	403209,45	353254,56	3.30
18	403219,48	353253,36	3.23
19	403242,84	353265,29	2.96
20	403256,17	353294,06	2.85
21	403263,07	353317,93	2.77
22	403270,70	353338,84	2.70
23	403234,96	353247,02	3.08
24	403242,52	353264,56	2.99
25	403330,70	353302,76	
26	403284,35	353324,36	
27	403267,86	353333,79	2.73

Hæð aðlöguð að aðstæðum

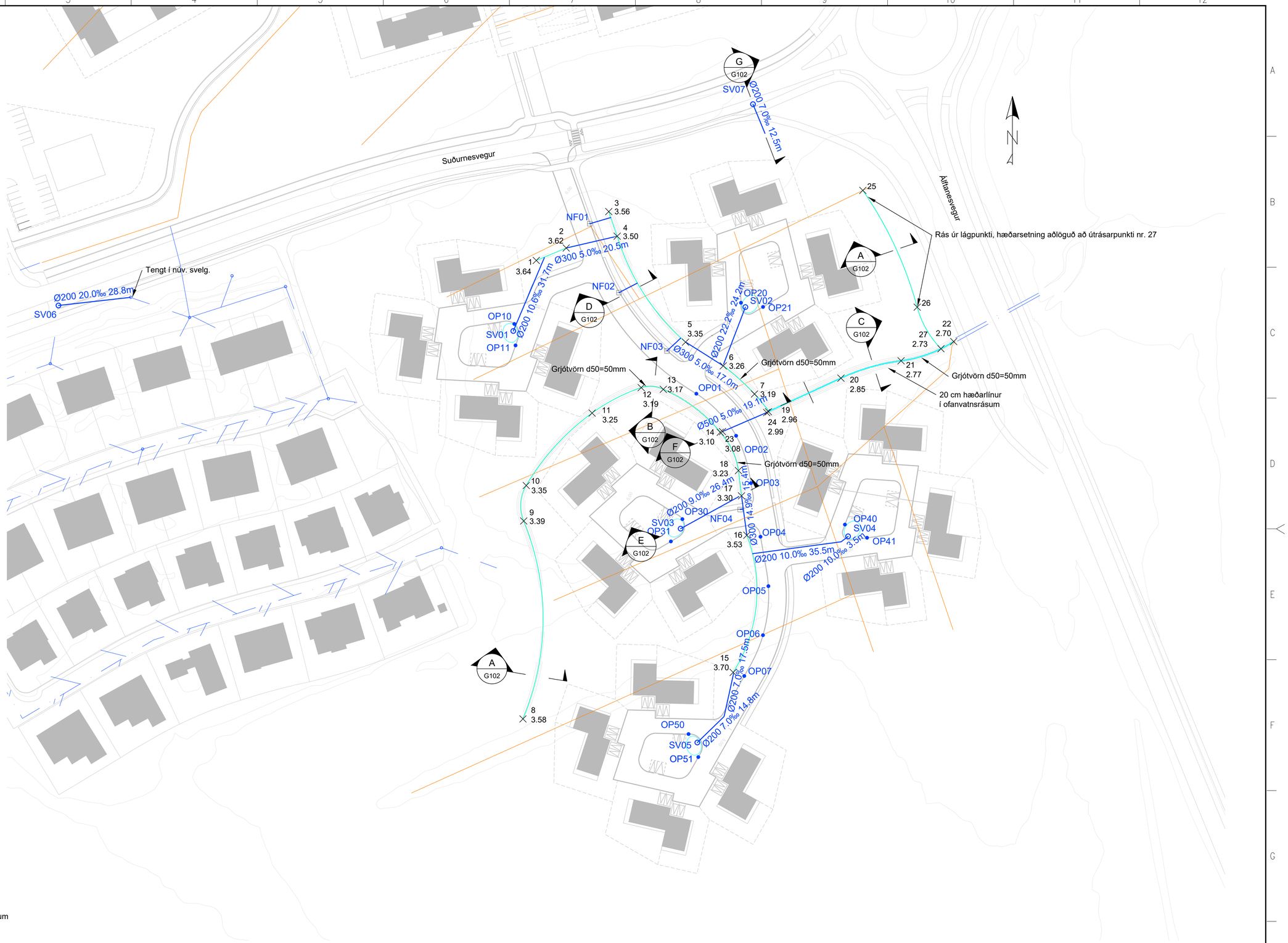

SKÝRINGAR

- Ofanvatnsrás, 50 cm botn
- Ofanvatnsrás, 100 cm botn
- Grjótvörn í ofanvatnsrás
- NF: Niðurfall
- Regnvatnslagnir / Ræsi
- SV: Svelgur
- Kantsteinsop
- Núv. framræsluskurðir
- Núv. ræsi
- Regnbeð

HNITAKERFI: ISN93
HÆÐAKERFI: REYKJAVÍKUR

1:750 0 15 30 45 60 75 m

Frumstærð blaðs A1 - A3 = 50% minnkun

V:\07\07101\teikn\+M\008\M24.G101.dwg

SAMÞYKKT:

ÚTG	DAGS	SKÝRINGAR	TEIK	HANN	RÝNT	SAMÞ
1	2021-01-25	ÚTBOÐSTEIKNING	VJ	VJ	SGrS	GJ

VERKÍS
www.verkis.is - sími: +354 422 8000

GARÐABÆR

ÁLFTANES, MIÐSVÆÐI
Miðsvæði og Suðurnes, gatna- og fráveituhönnun
Ofanvatn, svæði 4 - Kumlamýri
Yfirlitsteikning

VERKFANG 07101 TEIKNING M24.G101 1

© Öll afnot og afritun teikningar, að hluta eða í heild er háð skriflegu leyfi höfunda

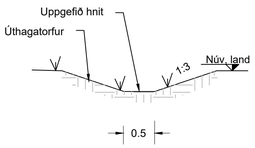

A G101 KENNISNIÐ - Ofanvatnsrás, 50 cm botn án grjótvarnar
1:50

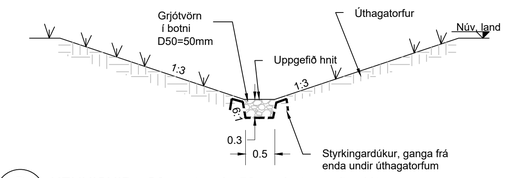

B G101 KENNISNIÐ - Ofanvatnsrás 50 cm botn með grjótvörn
1:50

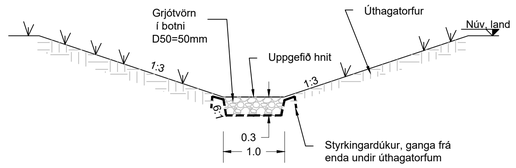

C G101 KENNISNIÐ - Ofanvatnsrás 100 cm botn
1:50

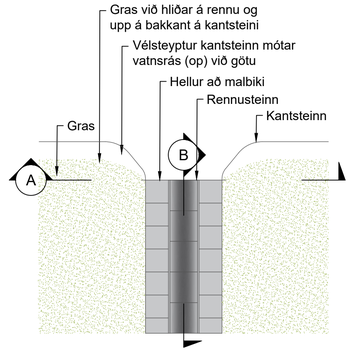

GRUNNMYND - KANTSTEINOP Mkv. 1:20
(EKKI MEÐ Í ÚTBOÐI)

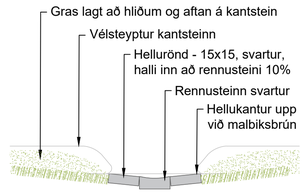

SNIÐ A - KANSTEINSOP Mkv. 1:20
(EKKI MEÐ Í ÚTBOÐI)

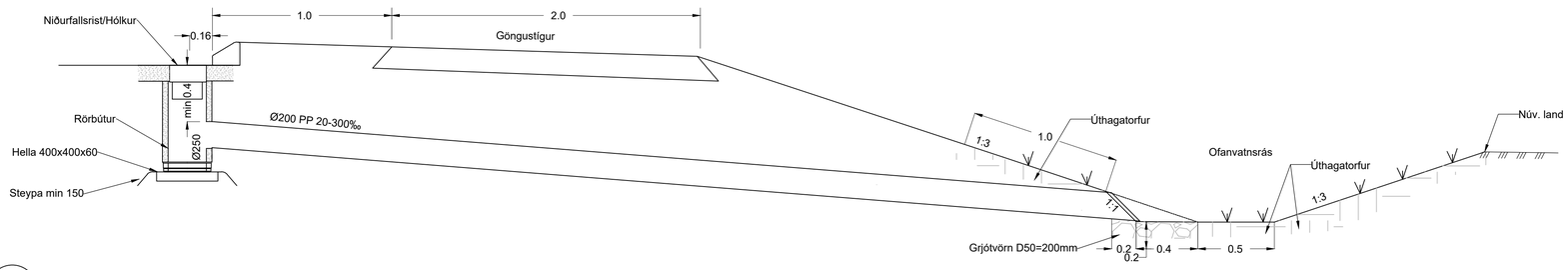

D G101 KENNISNIÐ - Niðurföll
1:20

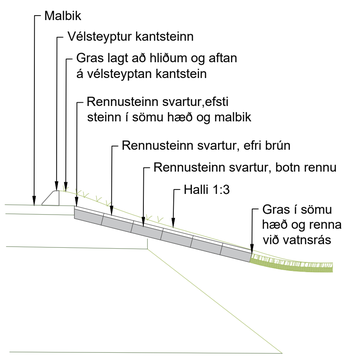

SNIÐ B - KANTSTEINOP Mkv. 1:20
(EKKI MEÐ Í ÚTBOÐI)

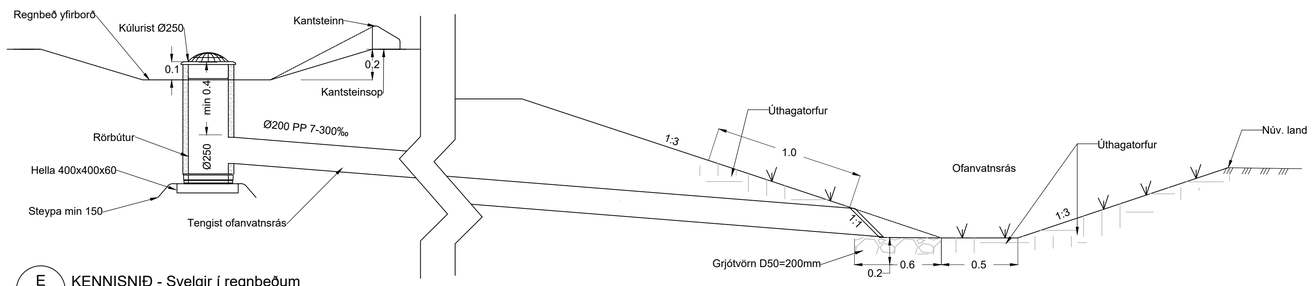

E G101 KENNISNIÐ - Svelgir í regnbeðum
1:20

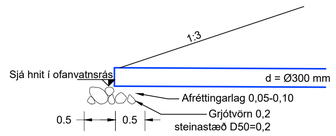

KENNISNIÐ - Ø300 mm ræsi, inntak/útrás

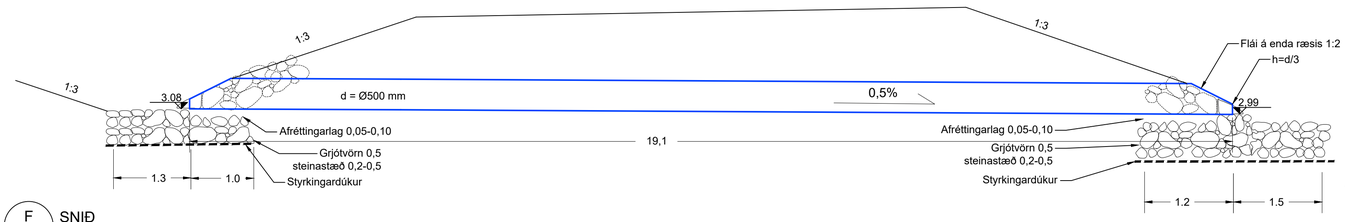

F G101 SNIÐ
1:50



GRUNNMYND - Ø500 mm ræsi

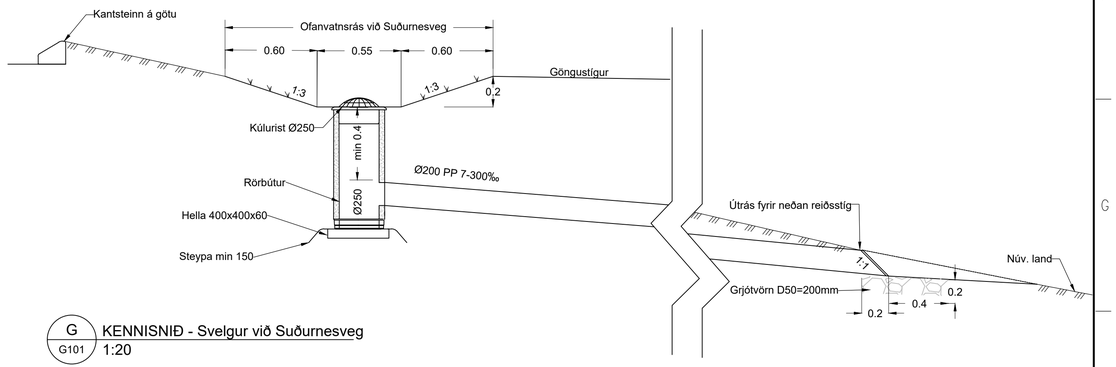

G G101 KENNISNIÐ - Svelgur við Suðurnesveg
1:20

1:20 0 1 2 m
1:50 0 1 2 3 4 5 m
Frumstærð blaðs A1 - A3 = 50% minnkun

V:\07\07101\teikn\+M\008\M24.G102.dwg

SAMÞYKKT:

ÚTG	DAGS	SKÝRINGAR	TEIK	HANN	RÝNT	SAMÞ
1	2021-01-25	ÚTBOÐSTEIKNING	VJ	VJ	SGrS	GJ

VERKÍS
www.verkis.is - sími: +354 422 8000

GARÐABÆR

ÁLFTANES, MIÐSVÆÐI
Miðsvæði og Suðurnes, gatna- og fráveituhönnun
Ofanvatn, svæði 4 - Kumlamýri
Snið

VERKFANG 07101 TEIKNING M24.G102 1

© Öll afnot og afritun teikningar, að hluta eða í heild er háð skriflegu leyfi höfunda

SUÐURNESVEGUR

ÁLFTANESVEGUR

NÚV. DÆLUBRUNNUR

NÚV. DÆLUBRUNNUR

KUMLAMÝRI

N

NÚVERANDI LÖGN - REGNVATN
NÚVERANDI LÖGN - SKÓLP
NÚVERANDI ROTþRÓ

HNITAKERFI: ISN93
HÆÐAKERFI: REYKJAVÍKUR

1:750 0 15 30 45 60 75 m

Frumstærð blaðs A1 - A3 = 50% minnkun

V:\07\07101\teikn\+M\008\M24.H101-102.dwg

SAMÞYKKT:

ÚTG	DAGS	SKÝRINGAR	TEIK	HANN	RÝNT	SAMÞ
1	2021-01-25	ÚTBOÐSTEIKNING	VJ	VJ	SGrS	GJ

VERKÍS

www.verkis.is - sími: +354 422 8000

GARÐABÆR

ÁLFTANES, MIÐSVÆÐI
Miðsvæði og Suðurnes, gatna- og fráveituhönnun
Fráveita og ofanvatn, svæði 4 - Kumlamýri
Núverandi lagnir
Yfirlitsteikning

VERKFANG 07101 TEIKNING M24.H101 1

© Öll afnot og afritun teikningar, að hluta eða í heild er háð skriflegu leyfi höfunda

TENGING VIÐ STÚT Á SVÆÐI 1 - BREIÐAMÝRI

SUÐURNESVEGUR

SJÁ OFANVATNSTEIKN. M24.G101

ÁLFTANESVEGUR

LÖGN AFLÖGÐ

AFLEGGJA NÚV. DÆLUBRUNN

LÖGN AFLÖGÐ

AFLEGGJA NÚV. DÆLUBRUNN

KUMLAMÝRI

S16 S19 S20 S21 S22 S23 S24 S25 S26 S27 S28 S29 S30 S31 S32 S33 S34 S35 S36 S37 S38 S39 S40 S41 S42

A GH101

B GH101

C GH101

D GH101

N

NÝ SKÓLPLÖGN

NÝ REGNVATNSLÖGN

NÝR SKÓLPBRUNNUR

SVELGUR

NIÐURFALL

NÚVERANDI LÖGN - AFLÖGÐ

NÚVERANDI LÖGN - REGNVATN

NÚVERANDI LÖGN - SKÓLP

NÚVERANDI ROTÞRÓ

HNITAKERFI: ISN93

HÆÐAKERFI: REYKJAVÍKUR

1:750 0 15 30 45 60 75 m

Frumstærð blaðs A1 - A3 = 50% minnkun

V:\07\07101\teikn\+M\008\M24.H101-102.dwg

SAMÞYKKT:

ÚTG	DAGS	SKÝRINGAR	TEIK	HANN	RÝNT	SAMÞ
1	2021-01-25	ÚTBOÐSTEIKNING	VJ	VJ	SGrS	GJ

VERKÍS

www.verkis.is - sími: +354 422 8000

GARÐABÆR

ÁLFTANES, MIÐSVÆÐI

Miðsvæði og Suðurnes, gatna- og fráveituhönnun

Fráveita, svæði 4 - Kumlamýri

Yfirlitsteikning

VERKFANG 07101 TEIKNING M24.H102 1

© Öll afnot og afritun teikningar, að hluta eða í heild er háð skriflegu leyfi höfunda

LANGSNIÐ: Kumlamýri

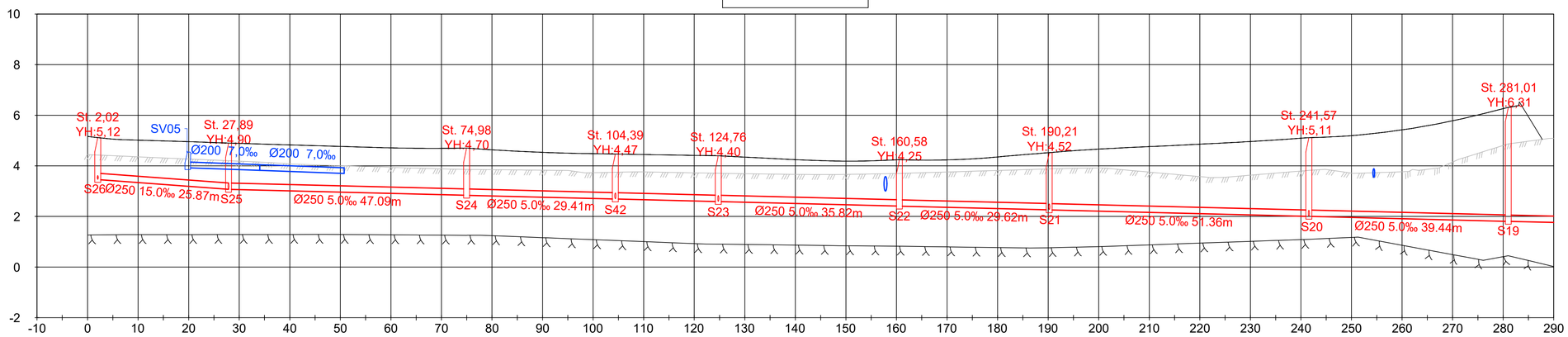

BOTNKÓTI OFANVATN	Ø200 7.0‰ L=14.83m (3.94); Ø200 7.0‰ L=17.48m (3.84, 3.71)
BOTNKÓTI SKÓLP	3.47; Ø250 15.0‰ L=25.87m; 3.08, 3.08; Ø250 5.0‰ L=47.09m; 2.84, 2.84; Ø250 5.0‰ L=29.41m; 2.70, 2.70; Ø250 5.0‰ L=20.37m; 2.60, 2.60; Ø250 5.0‰ L=35.82m; 2.42, 2.42; Ø250 5.0‰ L=29.62m; 2.27, 2.27; Ø250 5.0‰ L=51.36m; 2.01, 2.01; Ø250 5.0‰ L=39.44m; 1.81

HNITASKRÁ - BRUNNAR

NR.	Austur	Norður
S19	353183.07	403334.51
S20	353196.30	403297.36
S21	353229.23	403257.94
S22	353253.26	403240.63
S23	353264.34	403206.57
S24	353268.70	403156.98
S25	353245.45	403116.03
S26	353232.69	403093.53
S42	353266.12	403186.28

HNITASKRÁ - HEIMÆÐAR

NR.	Austur	Norður	Hæð
HS01	353225.39	403089.92	3.63
HS02	353228.53	403086.05	3.64
HS03	353245.20	403095.10	3.59
HS08	353252.15	403113.40	3.25

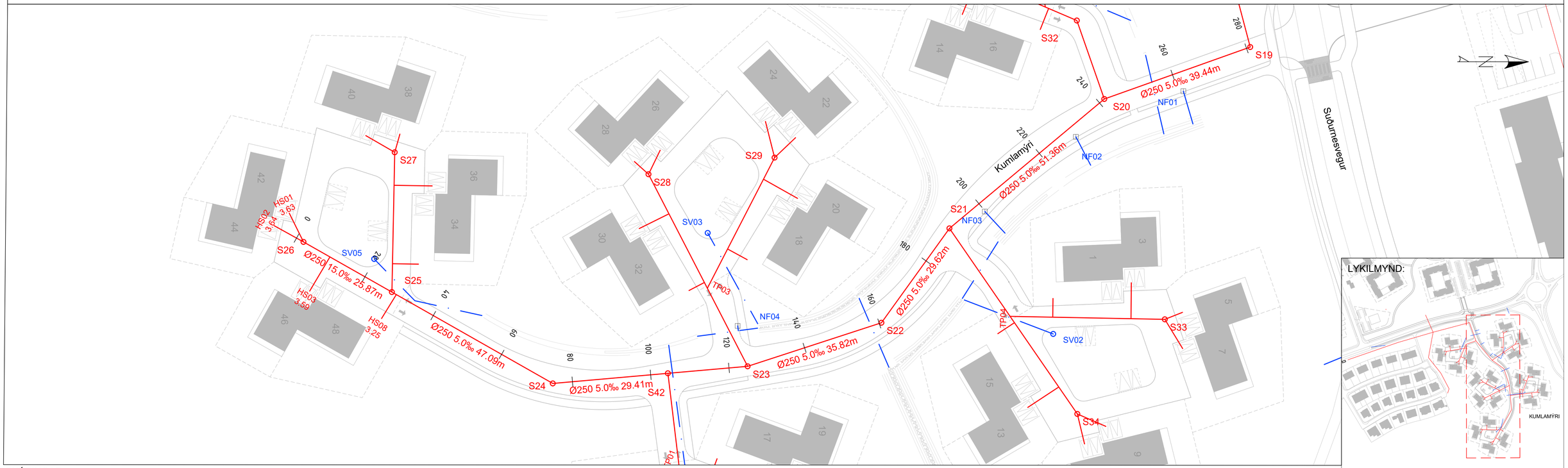

SKÝRINGAR:

- NÝ SKÓLPLÖGN
- NÝ REGNVATNSLÖGN
- NÚVERANDI LÖGN - REGNVATN
- NÚVERANDI LÖGN - SKÓLP
- S: SKÓLPBRUNNUR
- SV: SVELGUR
- NÚV. SKÓLPBRUNNUR
- NÚV. REGNVATNSBRUNNUR
- YFIRBORÐ - NÚVERANDI
- YFIRBORÐ - KLÖPP
- LÓÐARMÖRK
- NÚVERANDI ROTÞRÓ
- NF: NIÐURFALL
- YH: YFIRBORÐSHÆÐ
- L: LENGD Á MILLI MIÐJU BRUNNA
- HS: HEIMÆÐ SKÓLP
- TP: TENGIPUNKTUR

STAÐSETNING OG NÁNARA FYRIRKOMULAG HEIMÆÐA OG TENGINGA VIÐ NÚV. LAGNIR SKAL UNNIÐ SAMKVÆMT FYRIRMÆLUM UMSJÓNARMANNS/FAGEFTIRLITS SEM MUN ÁKVEÐA SLÍKT Í LJÓSI ÞESS SEM FRAM KEMUR VIÐ UPPGRÖFT.

HNITAKERFI: ISN93
HÆÐAKERFI: REYKJAVÍKUR

1:100 — 0 1 2 3 4 5 10 m
1:500 — 0 10 20 30 40 50 m

Frumstærð blaðs A1 - A3 = 50% minnkun

V:\07\07101\teikn\+M\008\M24.H103-111.dwg

SAMÞYKKT:

ÚTG	DAGS	SKÝRINGAR	TEIK	HANN	RÝNT	SAMÞ
1	2021-01-25	ÚTBOÐSTEIKNING	VJ	VJ	SGrS	GJ

VERKÍS
www.verkis.is - sími: +354 422 8000

GARÐABÆR

ÁLFTANES, MIÐSVÆÐI
Miðsvæði og Suðurnes, gatna- og fráveituhönnun
Fráveita, svæði 4 - Kumlamýri
Kumlamýri st.0-280
Grunnmynd og langsnið

VERKFANG 07101 TEIKNING M24.H103 1

© Öll afnot og afritun teikningar, að hluta eða í heild er háð skriflegu leyfi höfunda

HNITASKRÁ - BRUNNAR		
NR.	Austur	Norður
S15	353093.65	403350.17
S16	353109.00	403314.87
S19	353183.07	403334.51

LANGSNIÐ: Kumlamýri

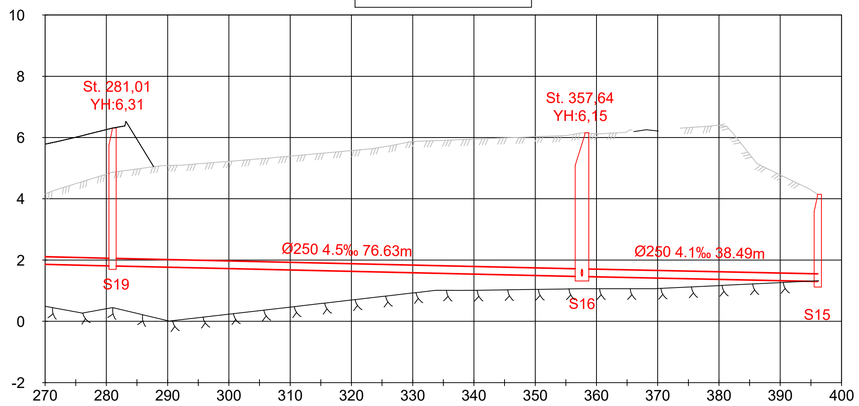

BOTNKÓTI SKÓLP		1.81	Ø250 4.5‰ L=76.63m	1.47	1.47	Ø250 4.1‰ L=38.49m	1.31	

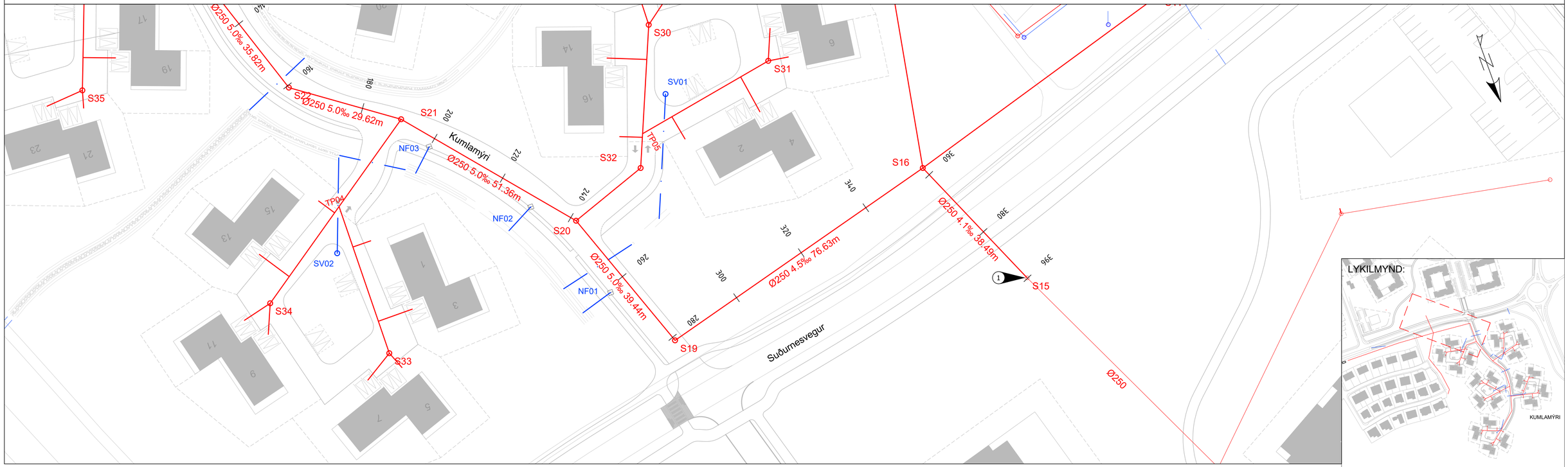

SKÝRINGAR:

- NÝ SKÓLPLÖGN
- NÝ REGNVATNSLÖGN
- NÚVERANDI LÖGN - REGNVATN
- NÚVERANDI LÖGN - SKÓLP
- S: SKÓLPBRUNNUR
- SV: SVELGUR
- NÚV. SKÓLPBRUNNUR
- NÚV. REGNVATNSBRUNNUR

- YFIRBORÐ - NÚVERANDI
- YFIRBORÐ - KLÖPP
- LÓÐARMÖRK
- NÚVERANDI ROTÞRÓ
- NF: NIÐURFALL
- YH: YFIRBORÐSHÆÐ
- L: LENGD Á MILLI MIÐJU BRUNNA

HS: HEIMÆÐ SKÓLP
TP: TENGIPUNKTUR

1 Tenging við brunn í svæði 1 - Breiðamýri

HNITAKERFI: ISN93
HÆÐAKERFI: REYKJAVÍKUR

1:100 0 1 2 3 4 5 10 m
1:500 0 10 20 30 40 50 m

Frumstærð blaðs A1 - A3 = 50% minnkun

STAÐSETNING OG NÁNARA FYRIRKOMULAG HEIMÆÐA OG TENGINGA VIÐ NÚV. LAGNIR SKAL UNNIÐ SAMKVÆMT FYRIRMÆLUM UMSJÓNARMANNS/FAGEFTIRLITS SEM MUN ÁKVEÐA SLÍKT Í LJÓSI ÞESS SEM FRAM KEMUR VIÐ UPPGRÖFT.

V:\07\07101\teikn\+M\008\M24.H103-111.dwg

SAMÞYKKT:

ÚTG	DAGS	SKÝRINGAR	TEIK	HANN	RÝNT	SAMÞ
1	2021-01-25	ÚTBOÐSTEIKNING	VJ	VJ	SGrS	GJ

VERKÍS
www.verkis.is - sími: +354 422 8000

GARÐABÆR

ÁLFTANES, MIÐSVÆÐI
Miðsvæði og Suðurnes, gatna- og fráveituhönnun
Fráveita, svæði 4 - Kumlamýri
Kumlamýri st.280-400
Grunnmynd og langsnið

VERKFANG 07101 TEIKNING M24.H104 1

© Öll afnot og afritun teikningar, að hluta eða í heild er háð skriflegu leyfi höfundar

HNITASKRÁ - BRUNNAR		
NR.	Austur	Norður
S25	353245.45	403116.03
S27	353209.88	403116.76

HNITASKRÁ - HEIMÆÐAR			
NR.	Austur	Norður	Hæð
HS04	353205.61	403109.38	3.78
HS05	353205.24	403118.06	3.71
HS06	353218.41	403126.27	3.72
HS07	353238.33	403122.78	3.36

LANGSNIÐ: Kumlamýri 34-40

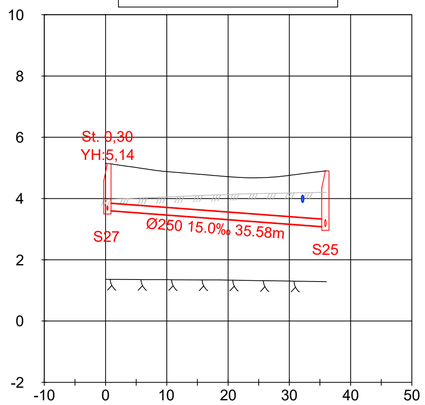

BOTNKÓTI SKÓLP		3.61	Ø250 15.0‰ L=35.58m	3.08

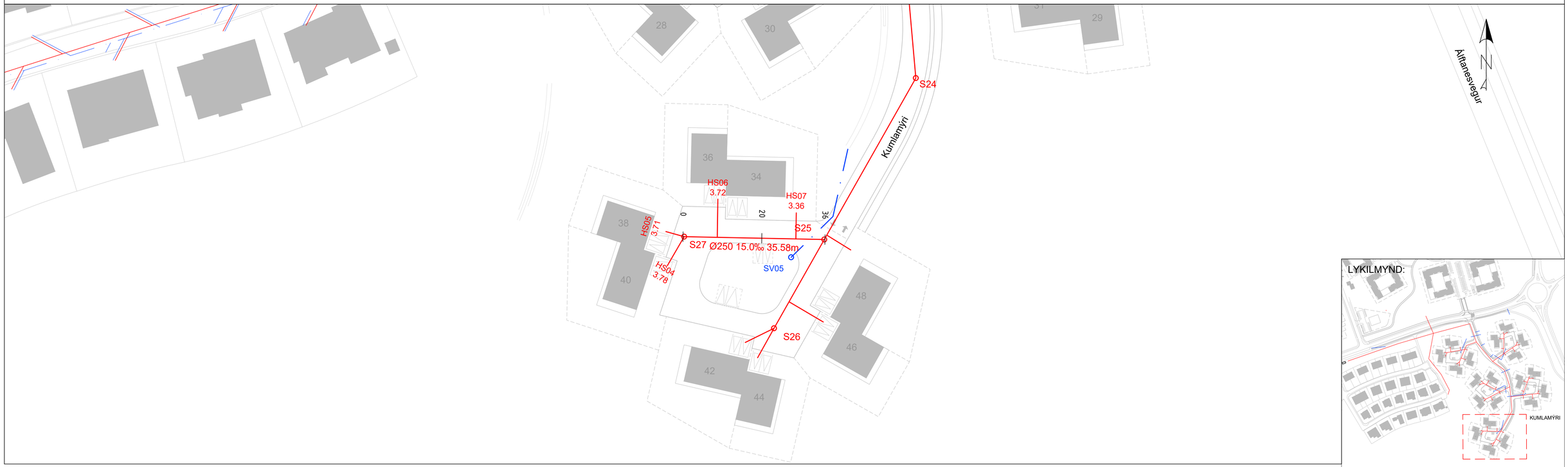

LYKILMYND:

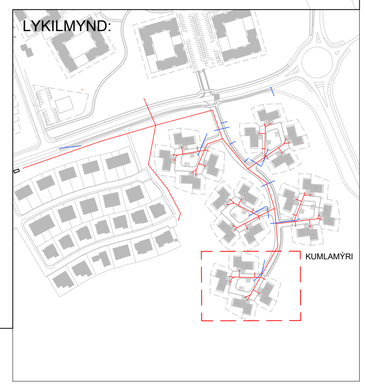

SKÝRINGAR:

- NÝ SKÓLPLÖGN
- NÝ REGNVATNSLÖGN
- NÚVERANDI LÖGN - REGNVATN
- NÚVERANDI LÖGN - SKÓLP
- S: SKÓLPBRUNNUR
- SV: SVELGUR
- NÚV. SKÓLPBRUNNUR
- NÚV. REGNVATNSBRUNNUR

- YFIRBORÐ - NÚVERANDI
- YFIRBORÐ - KLÖPP
- LÓÐARMÖRK
- NÚVERANDI ROTÞRÓ
- NF: NIÐURFALL
- YH: YFIRBORÐSHÆÐ
- L: LENGD Á MILLI MIÐJU BRUNNA

HS: HEIMÆÐ SKÓLP
TP: TENGIPUNKTUR

STAÐSETNING OG NÁNARA FYRIRKOMULAG HEIMÆÐA OG TENGINGA VIÐ NÚV. LAGNIR SKAL UNNIÐ SAMKVÆMT FYRIRMÆLUM UMSJÓNARMANNS/FAGEFTIRLITS SEM MUN ÁKVEÐA SLÍKT Í LJÓSI ÞESS SEM FRAM KEMUR VIÐ UPPGRÖFT.

HNITAKERFI: ISN93
HÆÐAKERFI: REYKJAVÍKUR

1:100 — 0 1 2 3 4 5 10 m
1:500 — 0 10 20 30 40 50 m

Frumstærð blaðs A1 - A3 = 50% minnkun

V:\07\07101\teikn\+M\008\M24.H103-111.dwg

SAMÞYKKT:

ÚTG	DAGS	SKÝRINGAR	TEIK	HANN	RÝNT	SAMÞ
1	2021-01-25	ÚTBOÐSTEIKNING	VJ	VJ	SGrS	GJ

VERKÍS
www.verkis.is - sími: +354 422 8000

GARÐABÆR

ÁLFTANES, MIÐSVÆÐI
Miðsvæði og Suðurnes, gatna- og fráveituhönnun
Fráveita, svæði 4 - Kumlamýri
Kumlamýri 34-40
Grunnmynd og langsnið

VERKFANG 07101 TEIKNING M24.H105 1

© Öll afnot og afritun teikningar, að hluta eða í heild er háð skriflegu leyfi höfundar

LANGSNIÐ: Kumlamýri 18-24

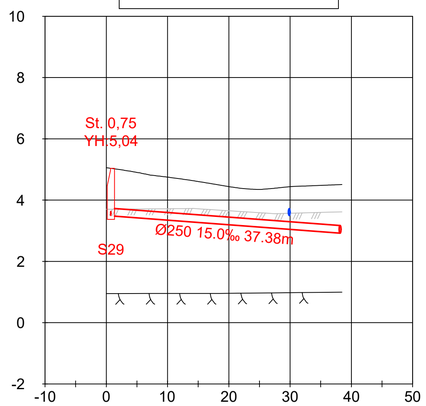

BOTNKÓTI SKÓLP		3.49	Ø250 15.0‰ L=37.38m	2.93	

HNITASKRÁ - BRUNNAR

NR.	Austur	Norður
S23	353264.34	403206.57
S28	353215.47	403181.36
S29	353211.23	403213.44

HNITASKRÁ - HEIMÆÐAR

NR.	Austur	Norður	Hæð
HS17	353209.34	403184.32	3.56
HS18	353212.22	403177.74	3.52
HS19	353229.27	403178.99	3.46
HS20	353245.04	403191.66	3.08
HS21	353202.01	403211.10	3.68
HS22	353206.15	403218.77	3.64
HS23	353221.59	403219.27	3.64
HS24	353237.20	403206.46	3.25

HNITASKRÁ - TENGIPUNKTAR

NR.	Austur	Norður	Hæð
TP03	353244.45	403196.33	2.93

LANGSNIÐ: Kumlamýri 26-32

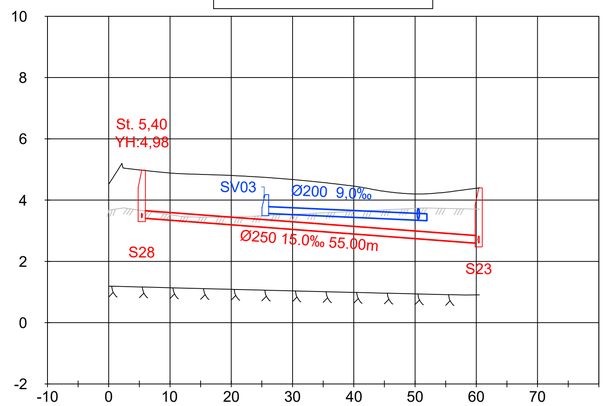

BOTNKÓTI OFANVATN			3.58	Ø200 9.0‰ L=26.37m	3.34	
BOTNKÓTI SKÓLP		3.42	Ø250 15.0‰ L=54.99m		2.60	

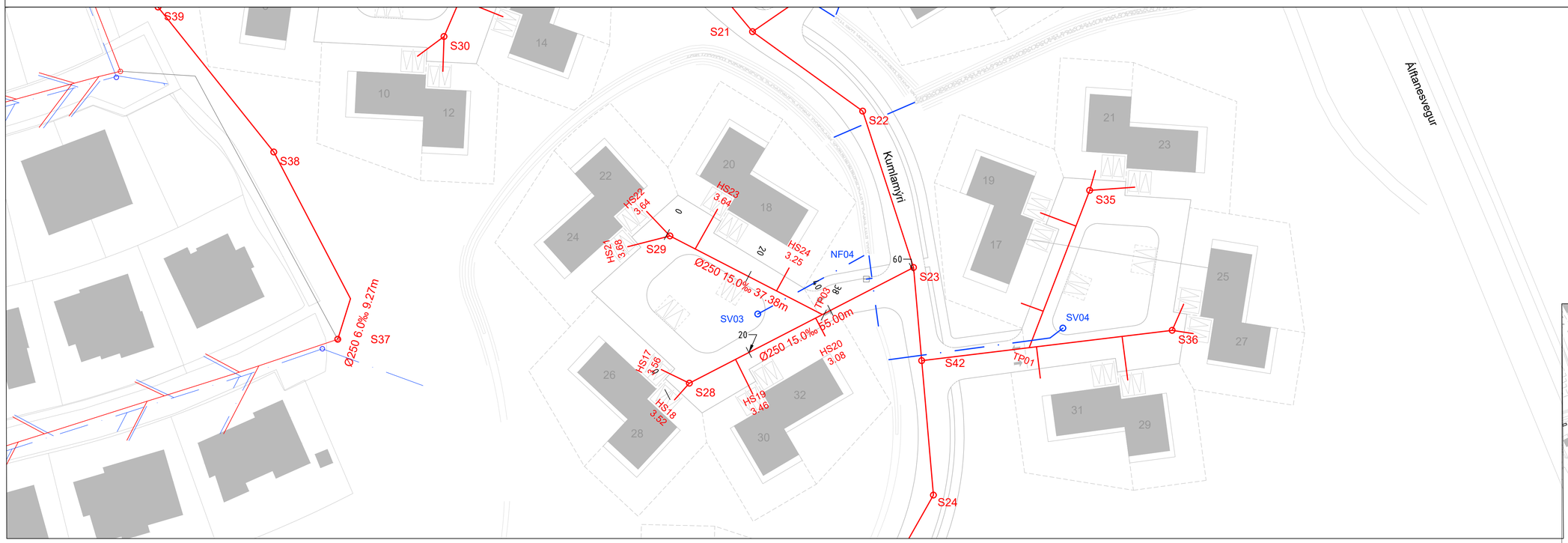

LYKILMYND:

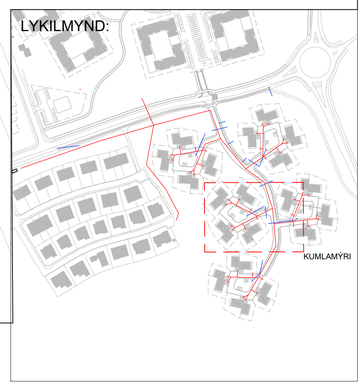

SKÝRINGAR:

- NÝ SKÓLPLÖGN
- NÝ REGNVATNSLÖGN
- NÚVERANDI LÖGN - REGNVATN
- NÚVERANDI LÖGN - SKÓLP
- S: SKÓLPBRUNNUR
- SV: SVELGUR
- NÚV. SKÓLPBRUNNUR
- NÚV. REGNVATNSBRUNNUR
- YFIRBORÐ - NÚVERANDI
- YFIRBORÐ - KLÖPP
- LÓÐARMÖRK
- NÚVERANDI ROTÞRÓ
- NF: NIÐURFALL
- YH: YFIRBORÐSHÆÐ
- L: LENGD Á MILLI MIÐJU BRUNNA
- HS: HEIMÆÐ SKÓLP
- TP: TENGIPUNKTUR

STAÐSETNING OG NÁNARA FYRIRKOMULAG HEIMÆÐA OG TENGINGA VIÐ NÚV. LAGNIR SKAL UNNIÐ SAMKVÆMT FYRIRMÆLUM UMSJÓNARMANNS/FAGEFTIRLITS SEM MUN ÁKVEÐA SLÍKT Í LJÓSI ÞESS SEM FRAM KEMUR VIÐ UPPGRÖFT.

HNITAKERFI: ISN93
HÆÐAKERFI: REYKJAVÍKUR

1:100 0 1 2 3 4 5 10 m

1:500 0 10 20 30 40 50 m

Frumstærð blaðs A1 - A3 = 50% minnkun

V:\07\07101\teikn\+M\008\M24.H103-111.dwg

SAMÞYKKT:

ÚTG	DAGS	SKÝRINGAR	TEIK	HANN	RÝNT	SAMÞ
1	2021-01-25	ÚTBOÐSTEIKNING	VJ	VJ	SGrS	GJ

VERKÍS
www.verkis.is - sími: +354 422 8000

GARÐABÆR

ÁLFTANES, MIÐSVÆÐI
Miðsvæði og Suðurnes, gatna- og fráveituhönnun
Fráveita, svæði 4 - Kumlamýri
Kumlamýri 18-24 og 26-32
Grunnmynd og langsnið

VERKFANG 07101 TEIKNING M24.H106 1

© Öll afnot og afritun teikningar, að hluta eða í heild er háð skriflegu leyfi höfundar

LANGSNIÐ: Kumlamýri 17-23

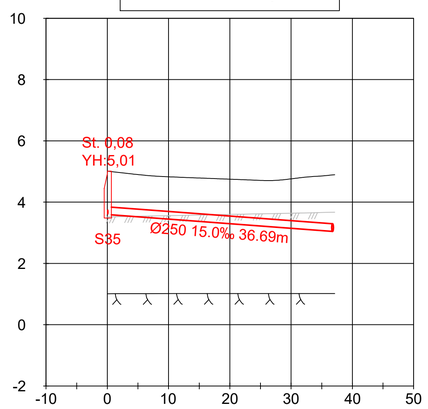

BOTNKÓTI SKÓLP		3.60	Ø250 15.0‰ L=36.69m	3.05

HNITASKRÁ - BRUNNAR		
NR.	Austur	Norður
S35	353302.76	403223.36
S36	353320.76	403192.87
S42	353266.12	403186.28

HNITASKRÁ - HEIMÆÐAR			
NR.	Austur	Norður	Hæð
HS09	353304.00	403227.67	3.69
HS10	353312.59	403224.07	3.80
HS11	353292.04	403218.48	3.68
HS12	353287.87	403198.78	3.32
HS13	353323.25	403198.57	3.65
HS14	353325.32	403192.18	3.61
HS15	353311.05	403182.06	3.59
HS16	353291.99	403182.48	3.25

HNITASKRÁ - TENGIPUNKTAR			
NR.	Austur	Norður	Hæð
TP01	353289.58	403189.12	3.05

LANGSNIÐ: Kumlamýri 25-31

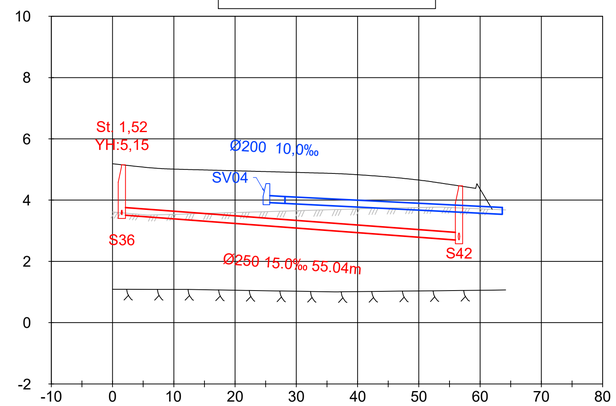

BOTNKÓTI OFANVATN		Ø200 10.0‰ L=3.52m	3.94	3.90	Ø200 10.0‰ L=35.47m	3.55
BOTNKÓTI SKÓLP	3.52	Ø250 15.0‰ L=55.03m				2.70

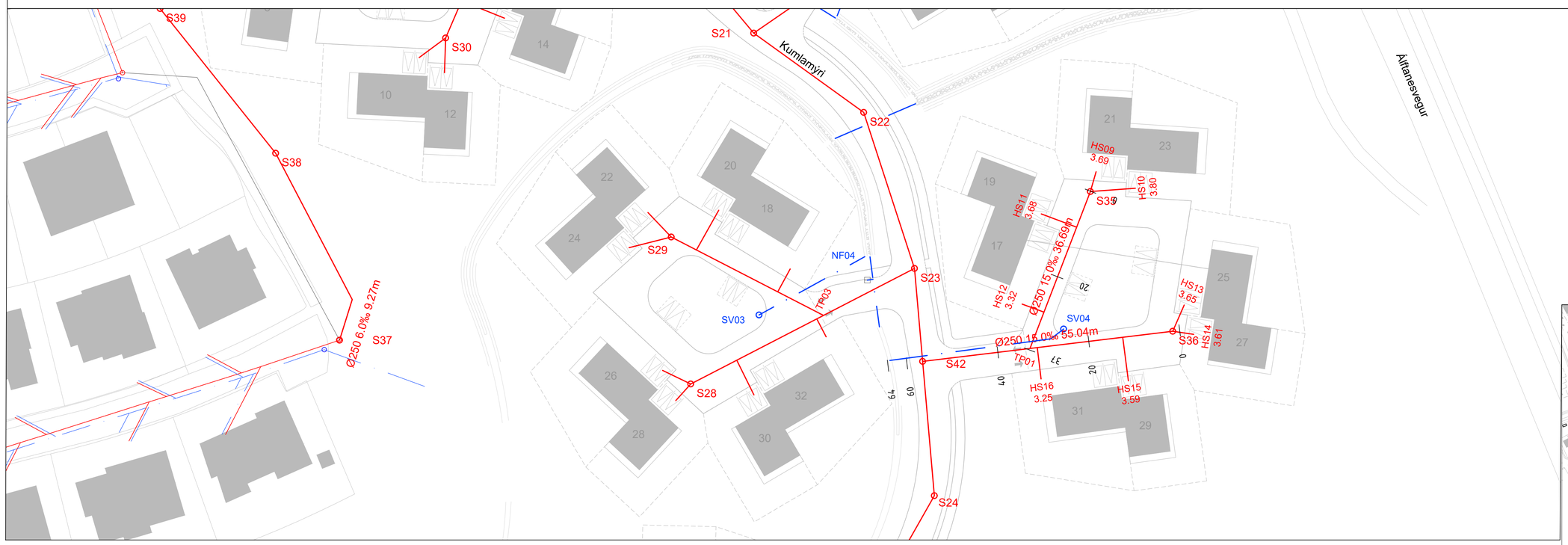

LYKILMYND:

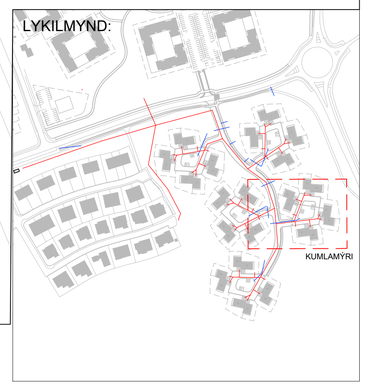

SKÝRINGAR:

- NÝ SKÓLPLÖGN
- NÝ REGNVATNSLÖGN
- NÚVERANDI LÖGN - REGNVATN
- NÚVERANDI LÖGN - SKÓLP
- S: SKÓLPBRUNNUR
- SV: SVELGUR
- NÚV. SKÓLPBRUNNUR
- NÚV. REGNVATNSBRUNNUR
- YFIRBORÐ - NÚVERANDI
- YFIRBORÐ - KLÖPP
- LÓÐARMÖRK
- NÚVERANDI ROTÞRÓ
- NF: NIÐURFALL
- YH: YFIRBORÐSHÆÐ
- L: LENGD Á MILLI MIÐJU BRUNNA

HS: HEIMÆÐ SKÓLP
TP: TENGIPUNKTUR

STAÐSETNING OG NÁNARA FYRIRKOMULAG HEIMÆÐA OG TENGINGA VIÐ NÚV. LAGNIR SKAL UNNIÐ SAMKVÆMT FYRIRMÆLUM UMSJÓNARMANNS/FAGEFTIRLITS SEM MUN ÁKVEÐA SLÍKT Í LJÓSI ÞESS SEM FRAM KEMUR VIÐ UPPGRÖFT.

HNITAKERFI: ISN93
HÆÐAKERFI: REYKJAVÍKUR

1:100 — 0 1 2 3 4 5 10 m
1:500 — 0 10 20 30 40 50 m

Frumstærð blaðs A1 - A3 = 50% minnkun

V:\07\07101\teikn\+M\008\M24.H103-111.dwg

SAMÞYKKT:

ÚTG	DAGS	SKÝRINGAR	TEIK	HANN	RÝNT	SAMÞ
1	2021-01-25	ÚTBOÐSTEIKNING	VJ	VJ	SGrS	GJ

VERKÍS
www.verkis.is - sími: +354 422 8000

GARÐABÆR

ÁLFTANES, MIÐSVÆÐI
Miðsvæði og Suðurnes, gatna- og fráveituhönnun
Fráveita, svæði 4 - Kumlamýri
Kumlamýri 17-23 og 25-31
Grunnmynd og langsnið

VERKFANG 07101 TEIKNING M24.H107 1

© Öll afnot og afritun teikningar, að hluta eða í heild er háð skriflegu leyfi höfunda

LANGSNIÐ: Kumlamýri 2-8

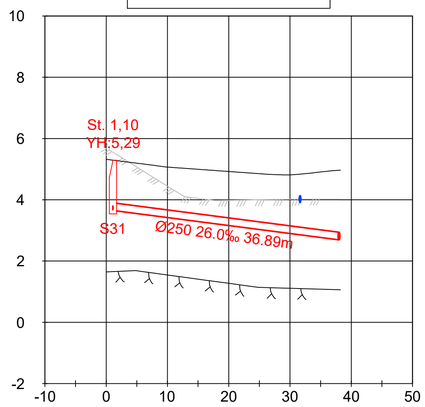

BOTNKÓTI SKÓLP	3.66	Ø250 26.0‰ L=36.88m	2.70

HNITASKRÁ - BRUNNAR

NR.	Austur	Norður
S20	353196.30	403297.36
S30	353161.96	403256.89
S31	353136.57	403275.89
S32	353176.33	403290.37

HNITASKRÁ - HEIMÆÐAR

NR.	Austur	Norður	Hæð
HS33	353161.69	403249.32	3.49
HS34	353156.18	403252.60	3.48
HS35	353174.79	403261.20	3.38
HS36	353131.45	403276.67	3.76
HS37	353133.33	403268.30	3.82
HS38	353142.99	403287.29	3.74
HS39	353163.22	403287.28	3.13
HS40	353178.59	403281.05	2.83

HNITASKRÁ - TENGIPUNKTAR

NR.	Austur	Norður	Hæð
TP05	353172.88	403282.35	2.70

LANGSNIÐ: Kumlamýri 10-16

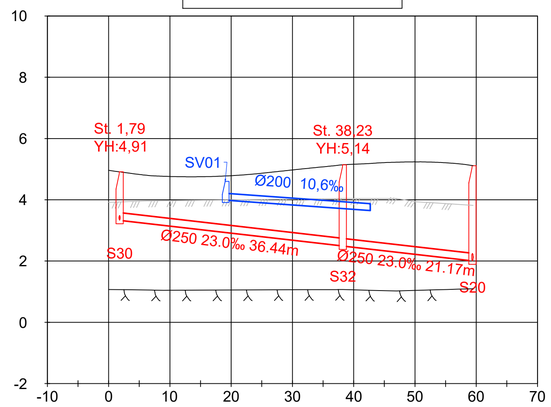

BOTNKÓTI OFANVATN		4.00	Ø200 10.6‰ L=31.66m	3.66		
BOTNKÓTI SKÓLP	3.34		Ø250 23.0‰ L=36.44m	2.50	2.50	Ø250 23.0‰ L=21.16m	2.01

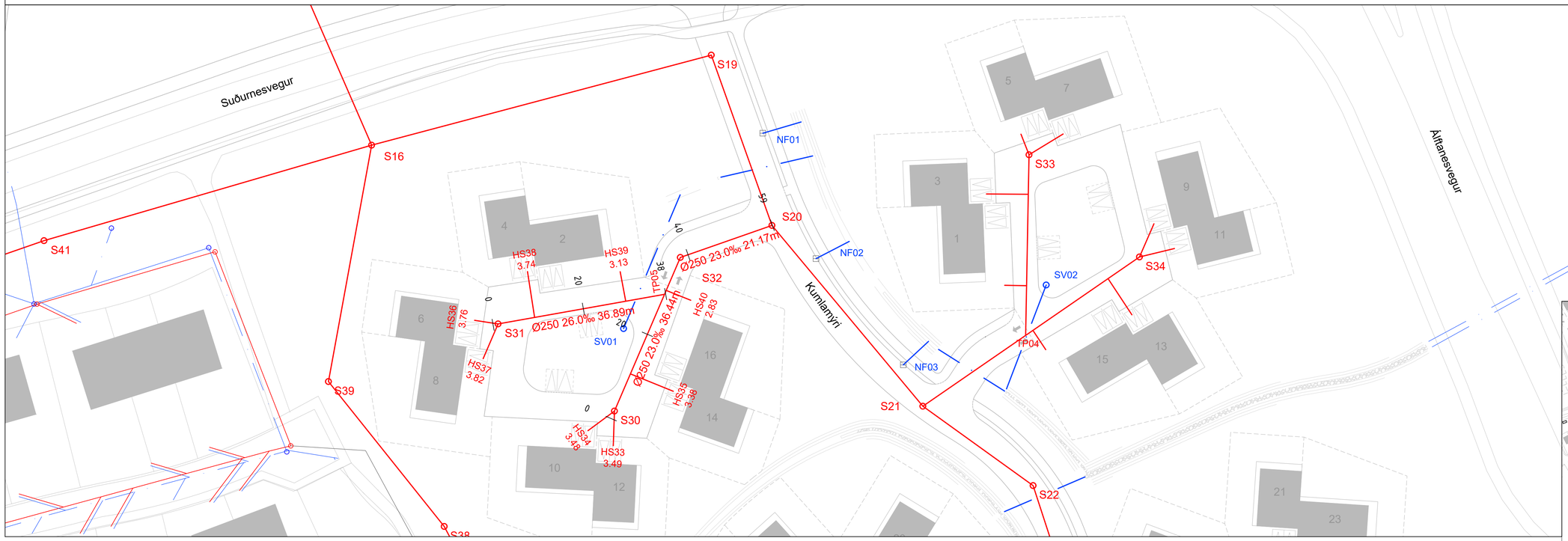

LYKILMYND:

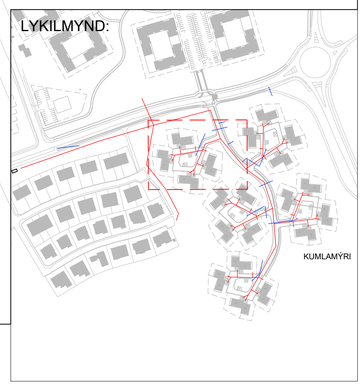

SKÝRINGAR:

- NÝ SKÓLPLÖGN
- NÝ REGNVATNSLÖGN
- NÚVERANDI LÖGN - REGNVATN
- NÚVERANDI LÖGN - SKÓLP
- S: SKÓLPBRUNNUR
- SV: SVELGUR
- NÚV. SKÓLPBRUNNUR
- NÚV. REGNVATNSBRUNNUR
- YFIRBORÐ - NÚVERANDI
- YFIRBORÐ - KLÖPP
- LÓÐARMÖRK
- NÚVERANDI ROTÞRÓ
- NF: NIÐURFALL
- YH: YFIRBORÐSHÆÐ
- L: LENGD Á MILLI MIÐJU BRUNNA
- HS: HEIMÆÐ SKÓLP
- TP: TENGIPUNKTUR

STAÐSETNING OG NÁNARA FYRIRKOMULAG HEIMÆÐA OG TENGINGA VIÐ NÚV. LAGNIR SKAL UNNIÐ SAMKVÆMT FYRIRMÆLUM UMSJÓNARMANNS/FAGEFTIRLITS SEM MUN ÁKVEÐA SLÍKT Í LJÓSI ÞESS SEM FRAM KEMUR VIÐ UPPGRÖFT.

HNITAKERFI: ISN93
HÆÐAKERFI: REYKJAVÍKUR

1:100 — 0 1 2 3 4 5 10 m
1:500 — 0 10 20 30 40 50 m

Frumstærð blaðs A1 - A3 = 50% minnkun

V:\07\07101\teikn\+MI\008\M24.H103-111.dwg

SAMÞYKKT:

ÚTG	DAGS	SKÝRINGAR	TEIK	HANN	RÝNT	SAMÞ
1	2021-01-25	ÚTBOÐSTEIKNING	VJ	VJ	SGrS	GJ

VERKÍS
www.verkis.is - sími: +354 422 8000

GARÐABÆR

ÁLFTANES, MIÐSVÆÐI
Miðsvæði og Suðurnes, gatna- og fráveituhönnun
Fráveita, svæði 4 - Kumlamýri
Kumlamýri 2-8 og 10-16
Grunnmynd og langsnið

VERKFANG 07101 TEIKNING M24.H108 1

© Öll afnot og afritun teikningar, að hluta eða í heild er háð skriflegu leyfi höfunda

LANGSNIÐ: Kumlamýri 1-7

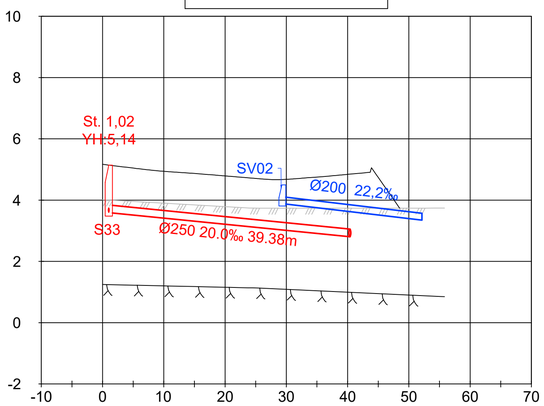

BOTNKÓTI OFANVATN	3.90	Ø200 22.2‰ L=24.23m	3.36
BOTNKÓTI SKÓLP	3.60	Ø250 20.0‰ L=39.37m	2.81

HNITASKRÁ - BRUNNAR

NR.	Austur	Norður
S21	353229.23	403257.94
S33	353252.38	403312.76
S34	353276.47	403290.49

HNITASKRÁ - HEIMÆÐAR

NR.	Austur	Norður	Hæð
HS25	353250.62	403317.25	3.70
HS26	353259.81	403317.30	3.77
HS27	353243.09	403304.23	3.65
HS28	353247.07	403284.30	3.16
HS29	353279.62	403297.73	3.57
HS30	353284.08	403292.32	3.57
HS31	353274.80	403277.88	3.48
HS32	353256.02	403270.27	2.99

HNITASKRÁ - TENGIPUNKTAR

NR.	Austur	Norður	Hæð
TP04	353251.63	403273.40	2.81

LANGSNIÐ: Kumlamýri 9-15

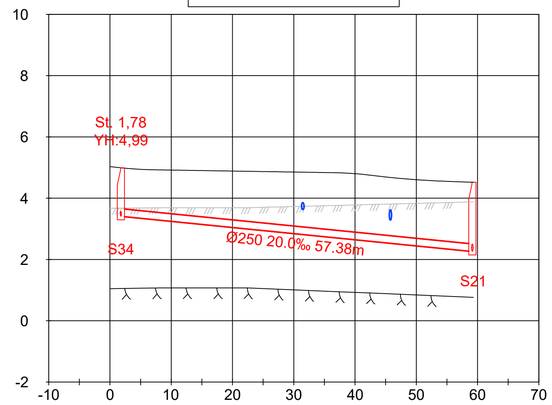

BOTNKÓTI SKÓLP	3.41	Ø250 20.0‰ L=57.37m	2.27

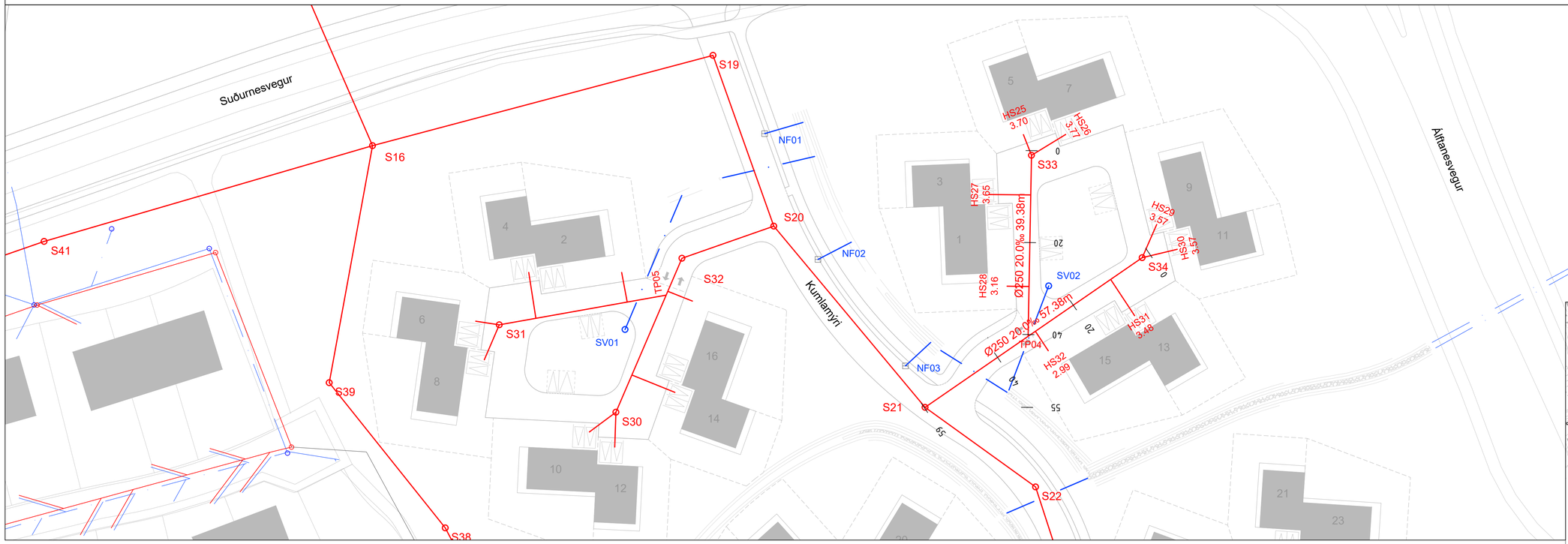

LYKILMYND:

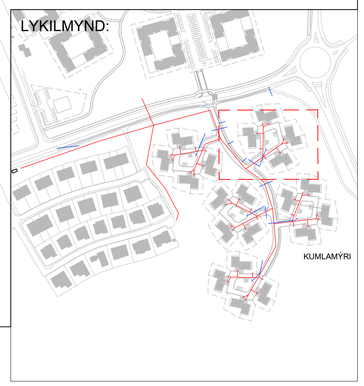

SKÝRINGAR:

- NÝ SKÓLPLÖGN
- NÝ REGNVATNSLÖGN
- NÚVERANDI LÖGN - REGNVATN
- NÚVERANDI LÖGN - SKÓLP
- S: SKÓLPBRUNNUR
- SV: SVELGUR
- NÚV. SKÓLPBRUNNUR
- NÚV. REGNVATNSBRUNNUR
- YFIRBORÐ - NÚVERANDI
- YFIRBORÐ - KLÖPP
- LÓÐARMÖRK
- NÚVERANDI ROTÞRÓ
- NF: NIÐURFALL
- YH: YFIRBORÐSHÆÐ
- L: LENGD Á MILLI MIÐJU BRUNNA

HS: HEIMÆÐ SKÓLP
TP: TENGIPUNKTUR

STAÐSETNING OG NÁNARA FYRIRKOMULAG HEIMÆÐA OG TENGINGA VIÐ NÚV. LAGNIR SKAL UNNIÐ SAMKVÆMT FYRIRMÆLUM UMSJÓNARMANNS/FAGEFTIRLITS SEM MUN ÁKVEÐA SLÍKT Í LJÓSI ÞESS SEM FRAM KEMUR VIÐ UPPGRÖFT.

HNITAKERFI: ISN93
HÆÐAKERFI: REYKJAVÍKUR

1:100 — 0 1 2 3 4 5 10 m
1:500 — 0 10 20 30 40 50 m

Frumstærð blaðs A1 - A3 = 50% minnkun

V:\07\07101\teikn\+M\008\M24.H103-111.dwg

SAMÞYKKT:

ÚTG	DAGS	SKÝRINGAR	TEIK	HANN	RÝNT	SAMÞ
1	2021-01-25	ÚTBOÐSTEIKNING	VJ	VJ	SGrS	GJ

VERKIS
www.verkis.is - sími: +354 422 8000

GARÐABÆR

ÁLFTANES, MIÐSVÆÐI
Miðsvæði og Suðurnes, gatna- og fráveituhönnun
Fráveita, svæði 4 - Kumlamýri
Kumlamýri 1-7 og 9-15
Grunnmynd og langsnið

VERKFANG 07101 TEIKNING M24.H109 1

© Öll afnot og afritun teikningar, að hluta eða í heild er háð skriflegu leyfi höfundar

HNITASKRÁ - BRUNNAR		
NR.	Austur	Norður
S16	353109.00	403314.87
S40	352935.50	403258.66
S41	353037.54	403294.03

LANGSNIÐ: Ásbrekka

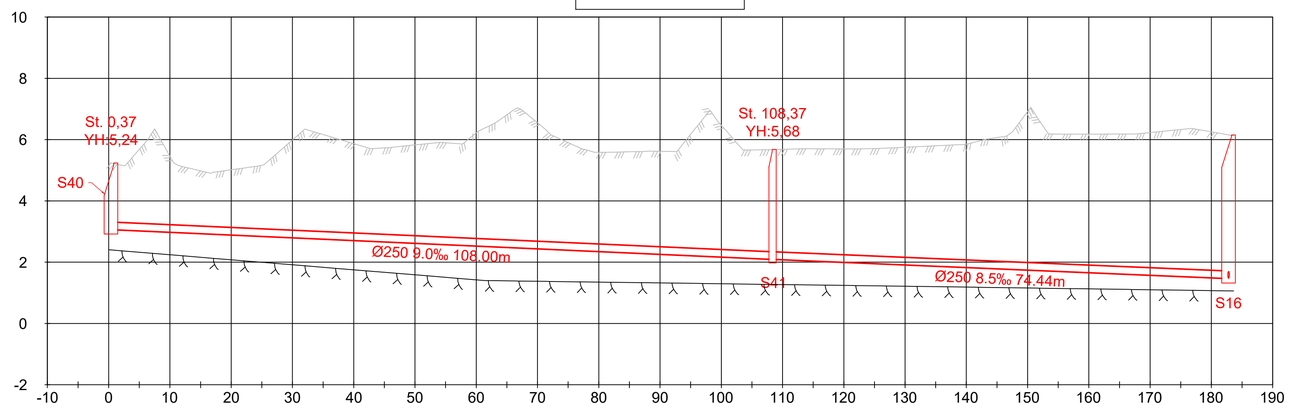

BOTNKÓTI SKÓLP		3.07	Ø250 9.0‰ L=108.00m	2.10 2.10	Ø250 8.5‰ L=74.44m	1.47

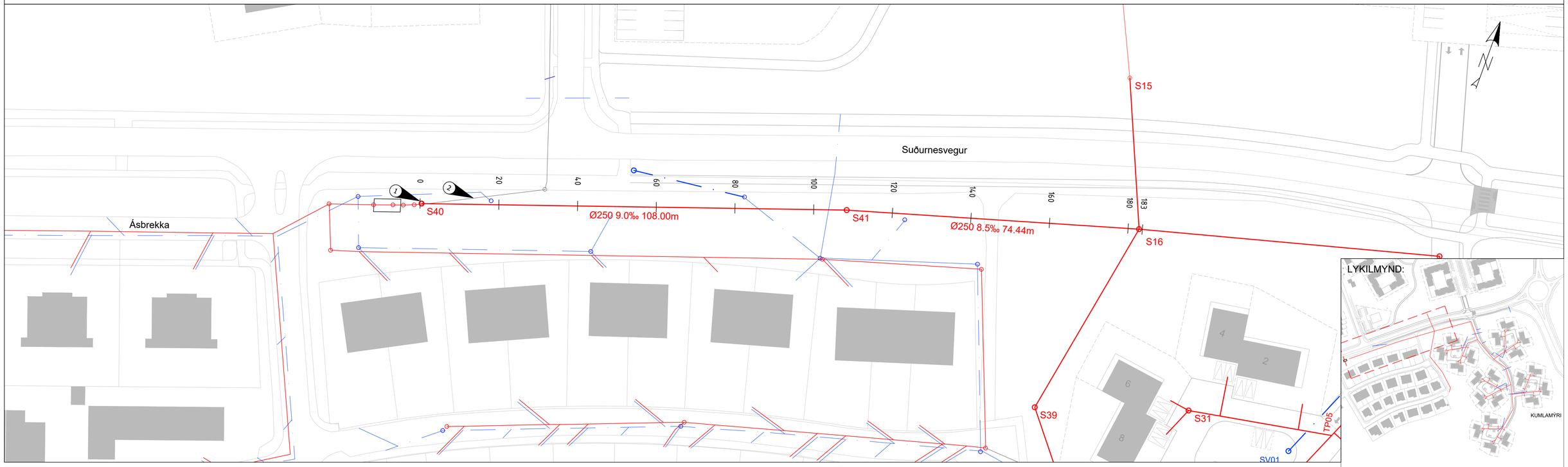

SKÝRINGAR:

- NÝ SKÓLPLÖGN
- NÝ REGNVATNSLÖGN
- NÚVERANDI LÖGN - REGNVATN
- NÚVERANDI LÖGN - SKÓLP
- S: SKÓLPBRUNNUR
- SV: SVELGUR
- NÚV. SKÓLPBRUNNUR
- NÚV. REGNVATNSBRUNNUR
- NÚVERANDI LÖGN - AFLÖGÐ
- YFIRBORÐ - NÚVERANDI
- YFIRBORÐ - KLÖPP
- LÓÐARMÖRK
- NÚVERANDI ROTÞRÓ
- NF: NIÐURFALL
- YH: YFIRBORÐSHÆÐ
- L: LENGD Á MILLI MIÐJU BRUNNA

HS: HEIMÆÐ SKÓLP
TP: TENGIPUNKTUR

1 Núv. dælubrunnur aflagður
2 Núv. dælulögn aflögð

STAÐSETNING OG NÁNARA FYRIRKOMULAG HEIMÆÐA OG TENGINGA VIÐ NÚV. LAGNIR SKAL UNNIÐ SAMKVÆMT FYRIRMÆLUM UMSJÓNARMANNS/FAGEFTIRLITS SEM MUN ÁKVEÐA SLÍKT Í LJÓSI ÞESS SEM FRAM KEMUR VIÐ UPPGRÖFT.

HNITAKERFI: ISN93
HÆÐAKERFI: REYKJAVÍKUR

1:100 0 1 2 3 4 5 10 m
1:500 0 10 20 30 40 50 m

Frumstærð blaðs A1 - A3 = 50% minnkun

V:\07\07101\teikn\+M\008\M24.H103-111.dwg

SAMÞYKKT:

ÚTG	DAGS	SKÝRINGAR	TEIK	HANN	RÝNT	SAMÞ
1	2021-01-25	ÚTBOÐSTEIKNING	VJ	VJ	SGrS	GJ

VERKÍS
www.verkis.is - sími: +354 422 8000

GARÐABÆR

ÁLFTANES, MIÐSVÆÐI
Miðsvæði og Suðurnes, gatna- og fráveituhönnun
Fráveita, svæði 4 - Kumlamýri
Ásbrekka
Grunnmynd og langsnið

VERKFANG 07101 TEIKNING M24.H110 1

© Öll afnot og afritun teikningar, að hluta eða í heild er háð skriflegu leyfi höfundar

HNITASKRÁ - BRUNNAR		
NR.	Austur	Norður
S16	353109.00	403314.87
S37	353138.77	403190.93
S38	353124.83	403231.72
S39	353099.58	403263.31

HNITASKRÁ - TENGIPUNKTAR			
NR.	Austur	Norður	Hæð
TP06	353141.54	403199.77	2.19

LANGSNIÐ: Tjarnarbrekka

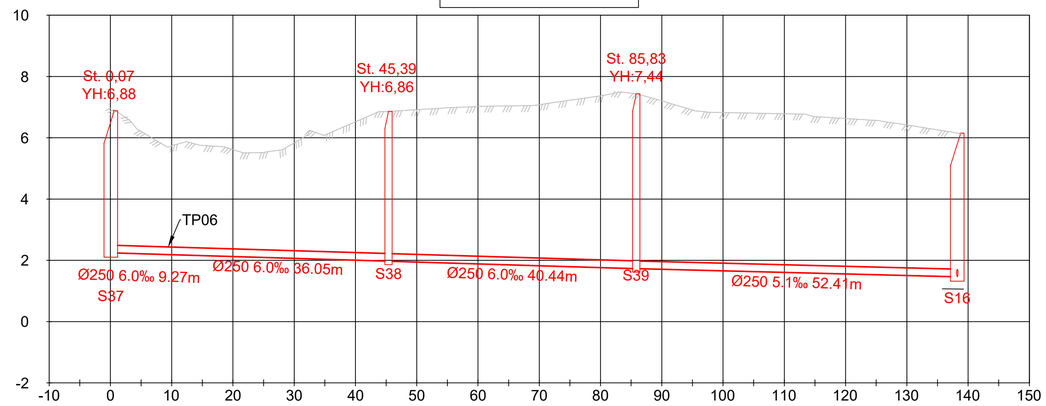

BOTNKÓTI SKÓLP	2.25 2.19	Ø250 6.0‰ L=9.27m	2.19	Ø250 6.0‰ L=36.05m	1.98	Ø250 6.0‰ L=40.44m	1.74	Ø250 5.1‰ L=52.41m	1.47

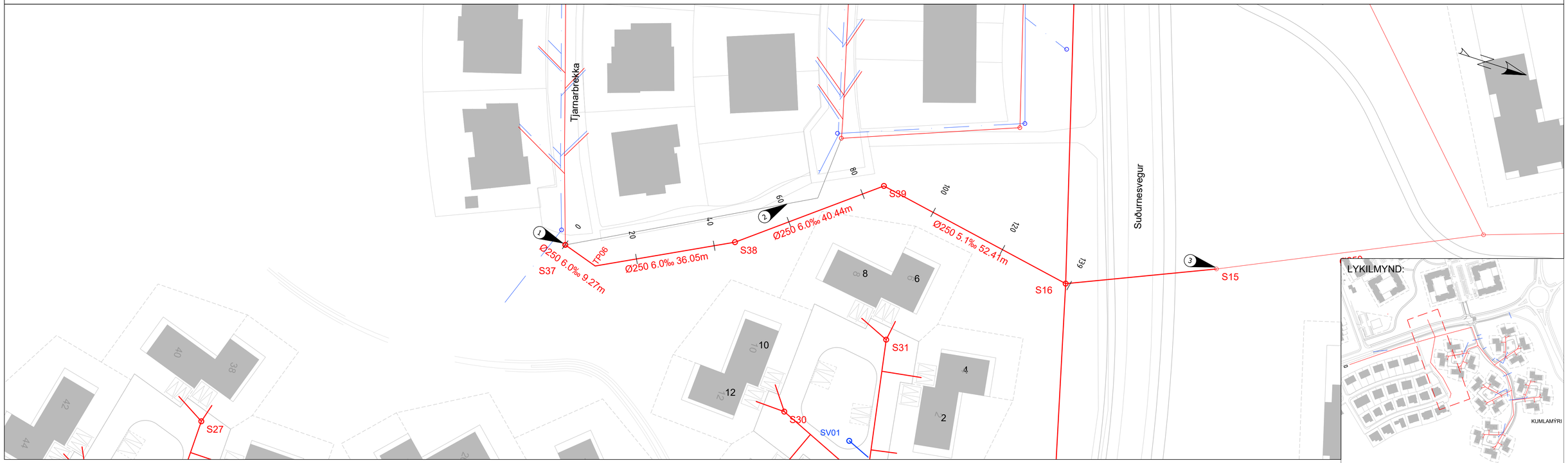

SKÝRINGAR:

- NÝ SKÓLPLÖGN
- NÝ REGNVATNSLÖGN
- NÚVERANDI LÖGN - REGNVATN
- NÚVERANDI LÖGN - SKÓLP
- S: SKÓLPBRUNNUR
- SV: SVELGUR
- NÚV. SKÓLPBRUNNUR
- NÚV. REGNVATNSBRUNNUR
- NÚVERANDI LÖGN - AFLÖGÐ
- YFIRBORÐ - NÚVERANDI
- YFIRBORÐ - KLÖPP
- LÓÐARMÖRK
- NÚVERANDI ROTÞRÓ
- NF: NIÐURFALL
- YH: YFIRBORÐSHÆÐ
- L: LENGD Á MILLI MIÐJU BRUNNA

HS: HEIMÆÐ SKÓLP
TP: TENGIPUNKTUR
1 Núv. dælubrunnur aflagður
2 Lögn aflögð
3 Tenging við brunn í svæði 1 - Breiðamýri

1:100 0 1 2 3 4 5 10 m
1:500 0 10 20 30 40 50 m

STAÐSETNING OG NÁNARA FYRIRKOMULAG HEIMÆÐA OG TENGINGA VIÐ NÚV. LAGNIR SKAL UNNIÐ SAMKVÆMT FYRIRMÆLUM UMSJÓNARMANNS/FAGEFTIRLITS SEM MUN ÁKVEÐA SLÍKT Í LJÓSI ÞESS SEM FRAM KEMUR VIÐ UPPGRÖFT.

HNITAKERFI: ISN93
HÆÐAKERFI: REYKJAVÍKUR

Frumstærð blaðs A1 - A3 = 50% minnkun

V:\07\07101\teikn\+M\008\M24.H103-111.dwg

SAMÞYKKT:

ÚTG	DAGS	SKÝRINGAR	TEIK	HANN	RÝNT	SAMÞ
1	2021-01-25	ÚTBOÐSTEIKNING	VJ	VJ	SGrS	GJ

VERKÍS
www.verkis.is - sími: +354 422 8000

GARÐABÆR

ÁLFTANES, MIÐSVÆÐI
Miðsvæði og Suðurnes, gatna- og fráveituhönnun
Fráveita, svæði 4 - Kumlamýri
Tjarnarbrekka
Grunnmynd og langsnið

VERKFANG 07101 TEIKNING M24.H111 1

© Öll afnot og afritun teikningar, að hluta eða í heild er háð skriflegu leyfi höfunda

SKÝRINGAR:

- NÚVERANDI LÖGN - FRAMRÁS
- NÚVERANDI LÖGN - BAKRÁS
- NÚVERANDI LÖGN - Í STOKK
- NÚVERANDI LÖGN SEM AFLEGGST
- NÚVERANDI LOKI
- NÚVERANDI LOKI - LOKAÐUR
- NÚVERANDI FESTA
- NÚVERANDI ÞANI

0 10 20 30 40 50 100m

Kvarði: 1:1000

Útg.	Dags.	Lýsing	Han./Yfirf./Samþ.

VEITUR

Bæjarhálsi 1· 110 Reykjavík
Sími 516 6000· Fax 516 6709
www.veitur.is

Kumlamýri
225 Álftanes
Núverandi hitaveitulagnir
Yfirlitsmynd

Hannað EIK
Teiknað EIK
Yfirfarið SOÚ
Samþ.

Dags.30.11.'20 Verkefnisnr. 80229792 Teikn.nr. 160-ORh-0001 Kvarði 1:1000/A2

C:\KEILIR\LAGNAKERFI - HÖNNUN_ÁLFTANES - 225\KUMLAMÝRI\04 PRENTTEIKNINGAR\160-ORH-0001.DWG Vistað: 5.8.2020 - kl: 13:43 Prentað: 30.11.2020 - kl: 14:43

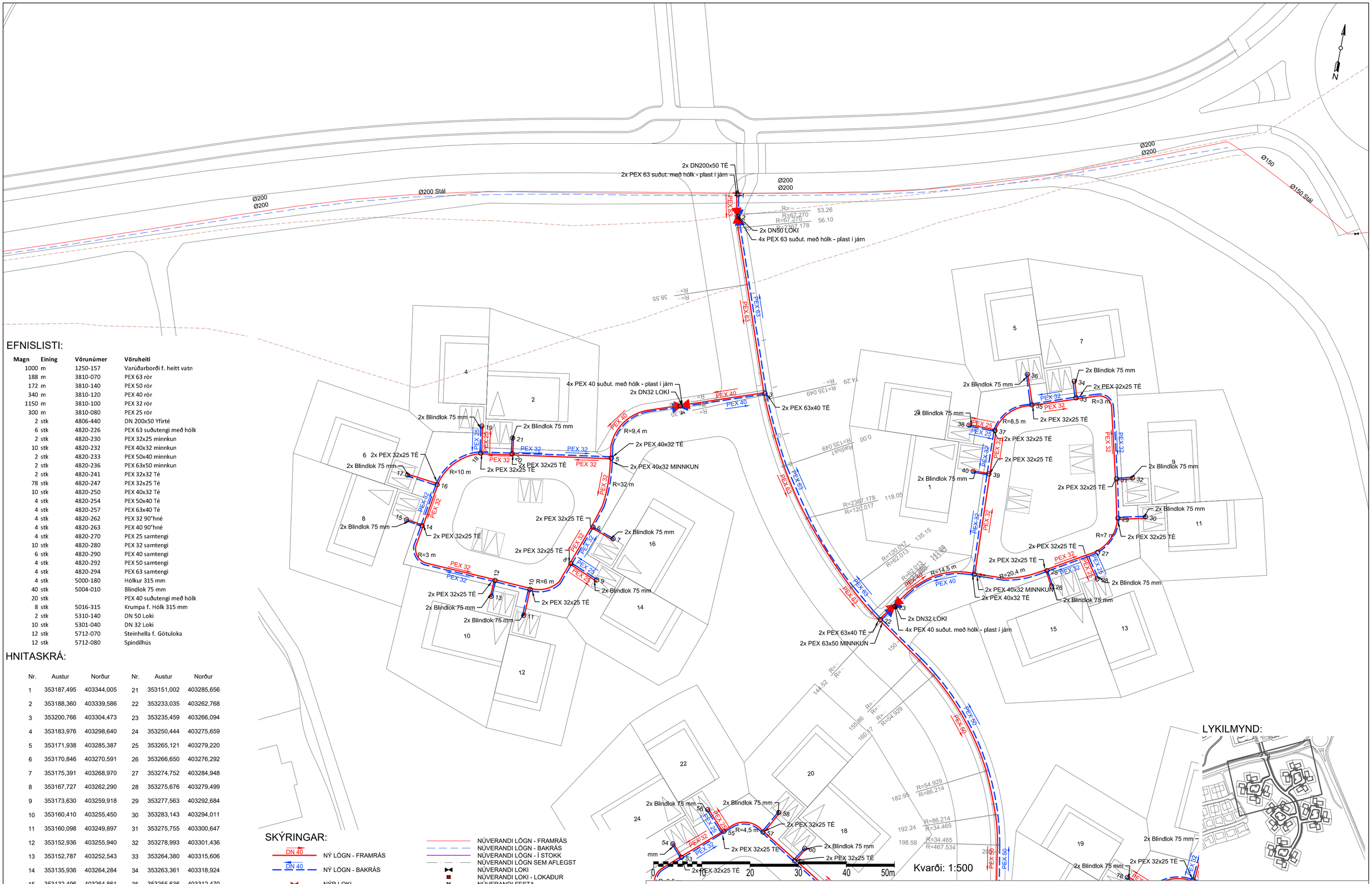

EFNISLISTI:

Magn	Eining	Vörunúmer	Vöruheiti
1000	m	1250-157	Varúðarborði f. heitt vatn
188	m	3810-070	PEX 63 rör
172	m	3810-140	PEX 50 rör
340	m	3810-120	PEX 40 rör
1150	m	3810-100	PEX 32 rör
300	m	3810-080	PEX 25 rör
2	stk	4806-440	DN 200x50 Yfirté
6	stk	4820-226	PEX 63 suðutengi með hólk
2	stk	4820-230	PEX 32x25 minnkun
10	stk	4820-232	PEX 40x32 minnkun
2	stk	4820-233	PEX 50x40 minnkun
2	stk	4820-236	PEX 63x50 minnkun
2	stk	4820-241	PEX 32x32 Té
78	stk	4820-247	PEX 32x25 Té
10	stk	4820-250	PEX 40x32 Té
4	stk	4820-254	PEX 50x40 Té
4	stk	4820-257	PEX 63x40 Té
4	stk	4820-262	PEX 32 90°hné
4	stk	4820-263	PEX 40 90°hné
4	stk	4820-270	PEX 25 samtengi
10	stk	4820-280	PEX 32 samtengi
6	stk	4820-290	PEX 40 samtengi
4	stk	4820-292	PEX 50 samtengi
4	stk	4820-294	PEX 63 samtengi
4	stk	5000-180	Hólkur 315 mm
40	stk	5004-010	Blindlok 75 mm
20	stk		PEX 40 suðutengi með hólk
8	stk	5016-315	Krumpa f. Hólk 315 mm
2	stk	5310-140	DN 50 Loki
10	stk	5301-040	DN 32 Loki
12	stk	5712-070	Steinhella f. Götuloka
12	stk	5712-080	Spindilhús

HNITASKRÁ:

Nr.	Austur	Norður	Nr.	Austur	Norður
1	353187,495	403344,005	21	353151,002	403285,656
2	353188,360	403339,586	22	353233,035	403262,768
3	353200,766	403304,473	23	353235,459	403266,094
4	353183,976	403298,640	24	353250,444	403275,659
5	353171,938	403285,387	25	353265,121	403279,220
6	353170,846	403270,591	26	353266,650	403276,292
7	353175,391	403268,970	27	353274,752	403284,948
8	353167,727	403262,290	28	353275,676	403279,499
9	353173,630	403259,918	29	353277,563	403292,684
10	353160,410	403255,450	30	353283,143	403294,011
11	353160,098	403249,897	31	353275,755	403300,647
12	353152,936	403255,940	32	353278,993	403301,436
13	353152,787	403252,543	33	353264,380	403315,606
14	353135,936	403264,284	34	353263,361	403318,924
15	353132,496	403264,861	35	353255,636	403312,470
16	353137,422	403273,244	36	353253,515	403318,511
17	353131,004	403274,030	37	353249,100	403305,821
18	353145,096	403281,320	38	353243,590	403305,903
19	353144,263	403286,897	39	353249,553	403296,753
20	353151,509	403282,407	40	353246,230	403296,637

SKÝRINGAR:

- DN 40 — NÝ LÖGN - FRAMRÁS
- DN 40 — NÝ LÖGN - BAKRÁS
- NÝR LOKI
- NÝR HEIMÆÐARLOKI
- 2 — SUÐUBROT
- NÚVERANDI LÖGN - FRAMRÁS
- NÚVERANDI LÖGN - BAKRÁS
- NÚVERANDI LÖGN - Í STOKK
- NÚVERANDI LÖGN SEM AFLEGST
- NÚVERANDI LOKI
- NÚVERANDI LOKI - LOKAÐUR
- NÚVERANDI FESTA
- NÚVERANDI ÞANI
- L1 — EINFALT LAG AF FRAUÐPLÖTUM
- L1 L2 — TVÖFALT LAG AF FRAUÐPLÖTUM
- L1 L2 L3 — ÞREFALT LAG AF FRAUÐPLÖTUM

STAÐSETNING OG NÁNARA FYRIRKOMULAG HEIMÆÐA OG TENGINGA VIÐ NÚV. LAGNIR SKAL UNNIÐ SAMKVÆMT FYRIRMÆLUM UMSJÓNARMANS/FAGEFTIRLITS SEM MUN ÁKVEÐA SLÍKT Í LJÓSI ÞESS SEM FRAM KEMUR VIÐ UPPGRÖFT.

TEIKNING SÝNIR HVERU MÖRG LÖG AF FRAUÐPLASTMOTTUM (3901-210) SKULU SETTAR OG HVERSU LANGT EFTIR LÖG ÞÆR SKULU NÁ. VERKTAKI SKAL GANGA FRÁ FRAUÐPLASTMOTTUM Í SAMRÁÐI VIÐ UMSJÓNARMANN/FAGEFTIRLIT. SJÁ NÁNAR Á STAÐALSNIÐI HITAVEITU (LAV-360). FRAUÐPLASTMOTTUR SKULU SETTAR Á FRAMRÁS.

HNITAKERFI: ISN93

LYKILMYND:

Útg.	Dags.	Lýsing	Han./Yfirf./Samþ.

VEITUR
Bæjarhálsi 1· 110 Reykjavík
Sími 516 6000· Fax 516 6709
www.veitur.is

Kumlamýri
Álftanes
Hitaveita
Grunnmynd og hnitaskrá

Hannað EIK
Teiknað EIK
Yfirfarið SOÚ
Samþ.

Dags. 15.01.'21 Verkefnisnr. 80241657 Teikn.nr. 165-ORh-0001 Kvarði 1:500/A2

C:\KEILIR\LAGNAKERFI - HÖNNUN_ÁLFTANES - 225\KUMLAMÝRI\04 PRENTTEIKNINGAR\165-ORH-0001.DWG Vistað: 15.1.2021 - kl: 11:45 Prentað: 15.1.2021 - kl: 11:46

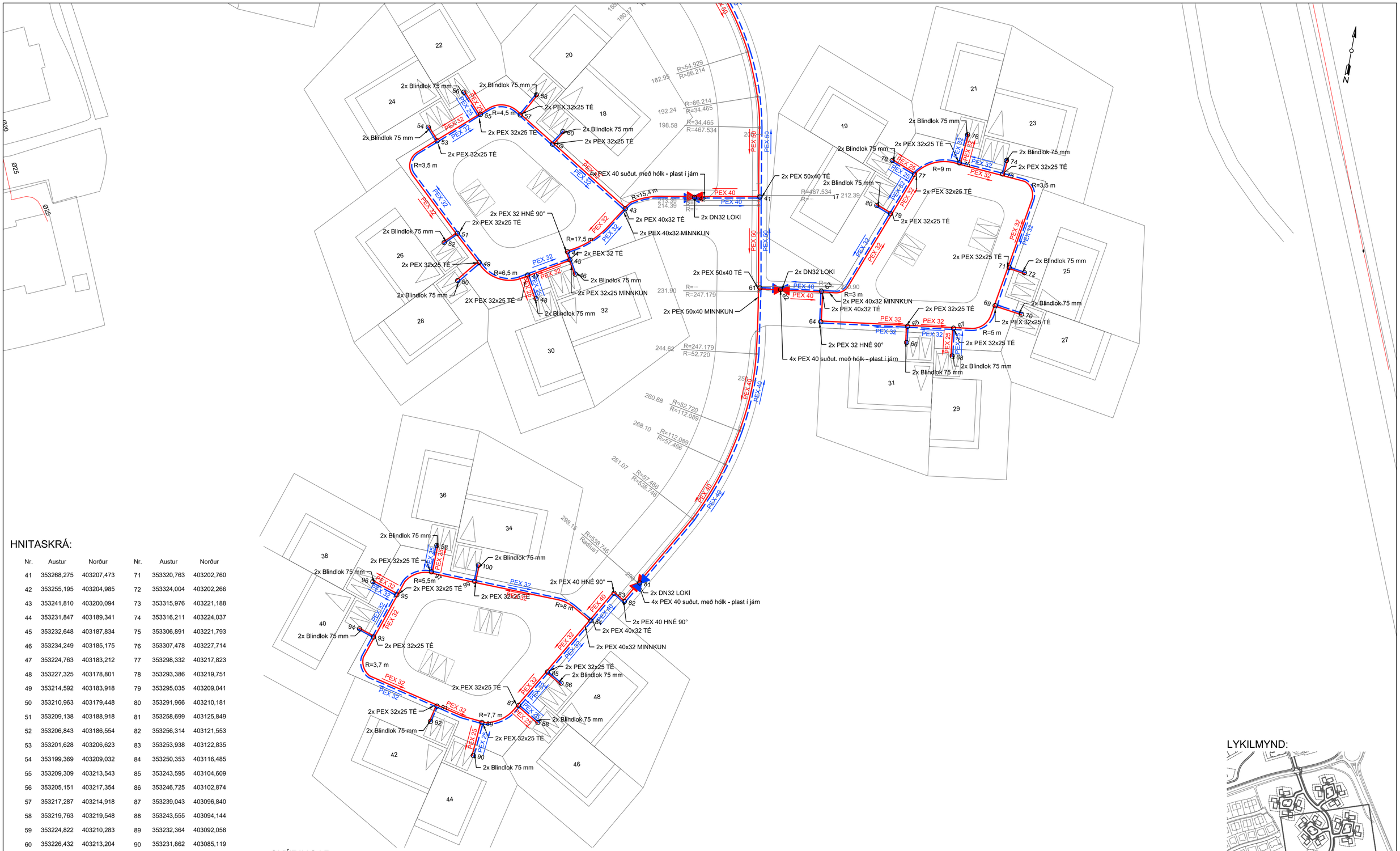

HNITASKRÁ:

Nr.	Austur	Norður	Nr.	Austur	Norður
41	353268,275	403207,473	71	353320,763	403202,760
42	353255,195	403204,985	72	353324,004	403202,266
43	353241,810	403200,094	73	353315,976	403221,188
44	353231,847	403189,341	74	353316,211	403224,037
45	353232,648	403187,834	75	353306,891	403221,793
46	353234,249	403185,175	76	353307,478	403227,714
47	353224,763	403183,212	77	353298,332	403217,823
48	353227,325	403178,801	78	353293,386	403219,751
49	353214,592	403183,918	79	353295,035	403209,041
50	353210,963	403179,448	80	353291,966	403210,181
51	353209,138	403188,918	81	353258,699	403125,849
52	353206,843	403186,554	82	353256,314	403121,553
53	353201,628	403206,623	83	353253,938	403122,835
54	353199,369	403209,032	84	353250,353	403116,485
55	353209,309	403213,543	85	353243,595	403104,609
56	353205,151	403217,354	86	353246,725	403102,874
57	353217,287	403214,918	87	353239,043	403096,840
58	353219,763	403219,548	88	353243,555	403094,144
59	353224,822	403210,283	89	353232,364	403092,058
60	353226,432	403213,204	90	353231,862	403085,119
61	353271,669	403189,300	91	353222,763	403093,640
62	353275,888	403189,757	92	353222,057	403090,351
63	353284,130	403190,954	93	353207,495	403105,073
64	353285,120	403184,835	94	353204,383	403106,183
65	353302,649	403187,178	95	353210,570	403114,384
66	353303,052	403183,909	96	353205,279	403116,091
67	353311,903	403188,527	97	353216,630	403120,269
68	353312,692	403182,912	98	353216,720	403125,759
69	353319,385	403194,589	99	353225,646	403119,990
70	353324,987	403193,865	100	353225,774	403123,376

SKÝRINGAR:

- DN 40 — NÝ LÖGN - FRAMRÁS
- DN 40 — NÝ LÖGN - BAKRÁS
- NÝR LOKI
- NÝR HEIMÆÐARLOKI
- 2 — SUÐUBROT
- NÚVERANDI LÖGN - FRAMRÁS
- NÚVERANDI LÖGN - BAKRÁS
- NÚVERANDI LÖGN - Í STOKK
- NÚVERANDI LÖGN SEM AFLEGST
- NÚVERANDI LOKI
- NÚVERANDI LOKI - LOKAÐUR
- NÚVERANDI FESTA
- NÚVERANDI ÞANI
- L1 — EINFALT LAG AF FRAUÐPLÖTUM
- L1 L2 — TVÖFALT LAG AF FRAUÐPLÖTUM
- L1 L2 L3 — ÞREFALT LAG AF FRAUÐPLÖTUM

STAÐSETNING OG NÁNARA FYRIRKOMULAG HEIMÆÐA OG TENGINGA VIÐ NÚV. LAGNIR SKAL UNNIÐ SAMKVÆMT FYRIRMÆLUM UMSJÓNARMANS/FAGEFTIRLITS SEM MUN ÁKVEÐA SLÍKT Í LJÓSI ÞESS SEM FRAM KEMUR VIÐ UPPGRÖFT.

TEIKNING SÝNIR HVERU MÖRG LÖG AF FRAUÐPLASTMOTTUM (3901-210) SKULU SETTAR OG HVERSU LANGT EFTIR LÖG ÞÆR SKULU NÁ. VERKTAKI SKAL GANGA FRÁ FRAUÐPLASTMOTTUM Í SAMRÁÐI VIÐ UMSJÓNARMANN/FAGEFTIRLIT. SJÁ NÁNAR Á STAÐALSNIÐI HITAVEITU (LAV-360). FRAUÐPLASTMOTTUR SKULU SETTAR Á FRAMRÁS.

HNITAKERFI: ISN93

0 10 20 30 40 50m

Kvarði: 1:500

LYKILMYND:

Útg.	Dags.	Lýsing	Han./Yfirf./Samþ.

VEITUR
Bæjarhálsi 1· 110 Reykjavík
Sími 516 6000· Fax 516 6709
www.veitur.is

Kumlamýri
Álftanes
Hitaveita
Grunnmynd og hnitaskrá

Hannað EIK
Teiknað EIK
Yfirfarið SOÚ
Samþ.

Dags. 15.01.'21 Verkefnisnr. 80241657 Teikn.nr. 165-ORh-0002 _ Kvarði 1:500/A2

C:\KEILIR\LAGNAKERFI - HÖNNUN_ÁLFTANES - 225\KUMLAMÝRI\04 PRENTTEIKNINGAR\165-ORH-0002.DWG Vistað: 8.1.2021 - kl: 11:45 Prentað: 15.1.2021 - kl: 11:53

SKÝRINGAR:

- NÚVERANDI NEYSLUVATNSLÖGN
- NÚVERANDI NEYSLUVATNSLÖGN SEM AFLEGGST
- NÚVERANDI ÍDRÁTTARRÖR
- NÚVERANDI SPINDILLOKI
- NÚVERANDI BRUNAHANI
- NÚVERANDI ÞJÓNUSTULOKI

0 10 20 30 40 50 100m

Kvarði: 1:1000

Útg.	Dags.	Lýsing	Han./Yfirf./Samþ.

VEITUR
Bæjarhálsi 1· 110 Reykjavík
Sími 516 6000· Fax 516 6709
www.veitur.is

Kumlamýri
225 Álftanes
Núverandi vatnsveitulagnir
Yfirlitsmynd

Hannað EIK
Teiknað EIK
Yfirfarið SBS
Samþ.

Dags.30.11.'20 Verkefnisnr. 80229792 Teikn.nr. 170-ORk-0001 Kvarði 1:1000/A2

C:\KEILIR\LAGNAKERFI - HÖNNUN_ÁLFTANES - 225\KUMLAMÝRI\04 PRENTTEIKNINGAR\170-ORK-0001.DWG Vistað: 30.11.2020 - kl: 14:41 Prentað: 30.11.2020 - kl: 14:41

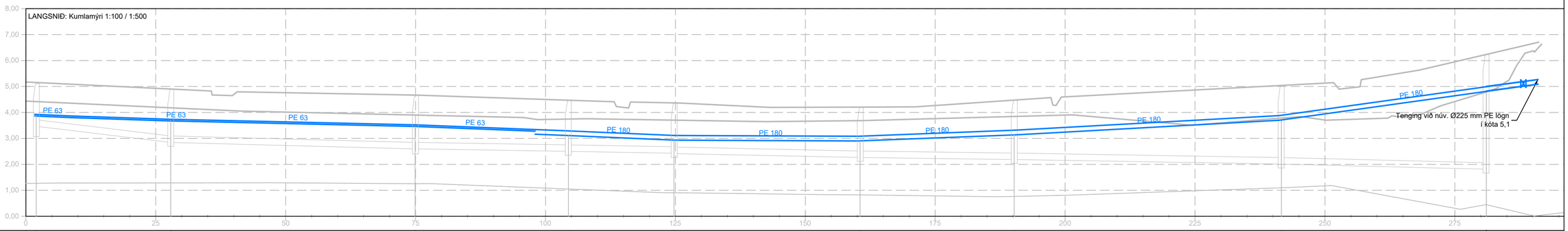

LENGD MIÐLÍNU	2,02	27,89	74,98	104,39	124,76	160,58	190,21	241,57	281,01	
BOTNKÓTI KALT VATN	3,90	3,70	3,44	3,15	2,87	3,14	3,70	4,9		

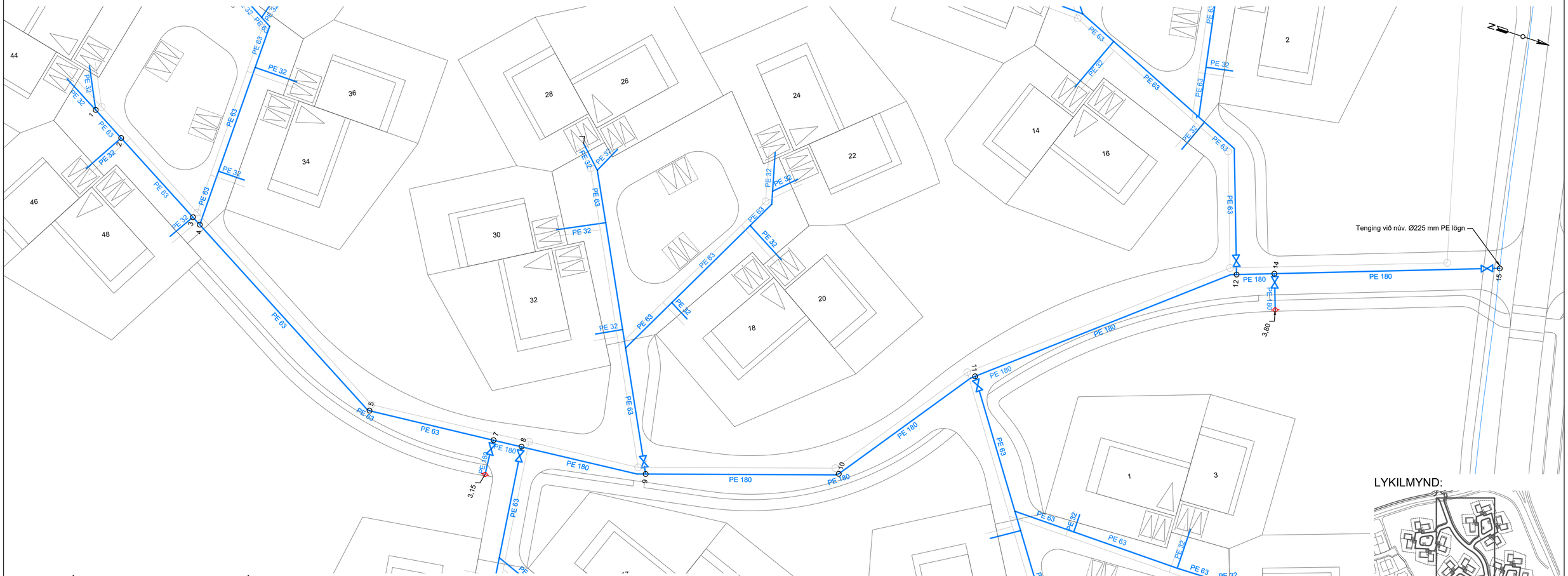

LYKILMYND:

HNITASKRÁ:

Nr.	Austur	Norður	Nr.	Austur	Norður
1	353233,551	403092,679	9	353265,057	403208,238
2	353236,943	403098,661	10	353254,055	403241,541
3	353246,514	403115,531	11	353229,488	403259,525
4	353247,428	403117,144	12	353197,066	403298,844
5	353269,835	403157,002	13	353200,966	403307,527
6	353274,261	403180,557	14	353194,772	403305,321
7	353267,872	403180,078	15	353181,050	403343,902
8	353267,399	403185,266			

SKÝRINGAR:

- NÝ NEYSLUVATNSLÖGN
- NÝR LOKI
- BH: NÝR BRUNAHANI
- NÚVERANDI NEYSLUVATNSLÖGN
- NÚVERANDI NEYSLUVATNSLÖGN SEM AFLEGST
- NÚVERANDI ÍDRÁTTARRÖR
- NÚVERANDI SPINDILLOKI
- NÚVERANDI BRUNAHANI
- NÚVERANDI ÞJÓNUSTULOKI
- NÚVERANDI LÖGN - REGNVATN
- NÚVERANDI LÖGN - SKÓLP

HNITAKERFI: ISN93
HÆÐARKERFI: z-RVK

STAÐSETNING OG NÁNARA FYRIRKOMULAG HEIMÆÐA OG TENGINGA VIÐ NÚV. LAGNIR SKAL UNNIÐ SAMKVÆMT FYRIRMÆLUM UMSJÓNARMANS/FAGEFTIRLITS SEM MUN ÁKVEÐA SLÍKT Í LJÓSI ÞESS SEM FRAM KEMUR VIÐ UPPGRÖFT.

ALLAR LAGNIR Ø63 OG MINNI ERU Í ÍDRÁTTARRÖRI TVEIMUR STÆRÐUM OFAR.

0 1 2 3 4 5 10m — Kvarði: 1:100

0 10 20 30 40 50m — Kvarði: 1:500

Útg.	Dags.	Lýsing	Han./Yfirf./Samþ.

VEITUR
Bæjarhálsi 1· 110 Reykjavík
Sími 516 6000· Fax 516 6709
www.veitur.is

Kumlamýri

225 Álftanes

Vatnsveita

Grunnmynd, lagnsnið og hnitaskrá

Hannað EIK
Teiknað EIK
Yfirfarið SBS
Samþ.

Dags. 14.01.'21 Verkefnisnr. 80229792 Teikn.nr. 175-ORk-0001 _ Kvarði 1:100; 1:500

C:\KEILIR\LAGNAKERFI - HÖNNUN_ÁLFTANES - 225KUMLAMÝRI\04 PRENTTEIKNINGAR\175-ORK-0001.DWG Vistað: 8.1.2021 - kl: 11:44 Prentað: 5.2.2021 - kl: 13:03

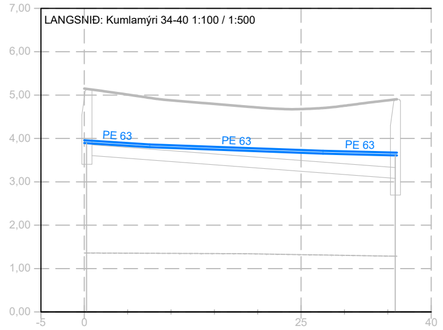

LENGD MIÐLÍNU	0,30	36,05	
BOTNKÓTI KALT VATN	3,90	3,70	

HNITASKRÁ:

Nr.	Austur	Norður	Nr.	Austur	Norður
16	353251,093	403112,696	22	353217,151	403117,767
17	353244,202	403094,378	23	353217,270	403125,766
18	353229,814	403085,981	24	353209,238	403117,930
19	353226,262	403089,079	25	353208,155	403116,055
20	353237,124	403117,349	26	353204,783	403110,201
21	353237,181	403122,312	27	353205,340	403116,839

SKÝRINGAR:

NÝ NEYSLUVATNSLÖGN

NÝR LOKI
BH: NÝR BRUNAHANI

NÚVERANDI NEYSLUVATNSLÖGN
NÚVERANDI NEYSLUVATNSLÖGN SEM AFLEGST
NÚVERANDI ÍDRÁTTARRÖR

NÚVERANDI SPINDILLOKI
NÚVERANDI BRUNAHANI
NÚVERANDI ÞJÓNUSTULOKI

NÚVERANDI LÖGN - REGNVATN
NÚVERANDI LÖGN - SKÓLP

STAÐSETNING OG NÁNARA FYRIRKOMULAG HEIMÆÐA OG TENGINGA VIÐ NÚV. LAGNIR SKAL UNNIÐ SAMKVÆMT FYRIRMÆLUM UMSJÓNARMANS/FAGEFTIRLITS SEM MUN ÁKVEÐA SLÍKT Í LJÓSI ÞESS SEM FRAM KEMUR VIÐ UPPGRÖFT.

ALLAR LAGNIR Ø63 OG MINNI ERU Í ÍDRÁTTARRÖRI TVEIMUR STÆRÐUM OFAR.

HNITAKERFI: ISN93
HÆÐARKERFI: z-RVK

0 10 20 30 40 50 100m — Kvarði: 1:1000

0 10 20 30 40 50m — Kvarði: 1:500

LYKILMYND:

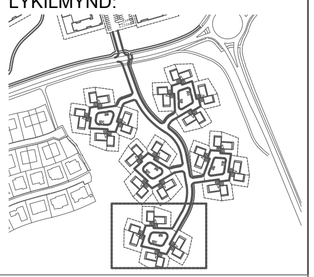

Útg.	Dags.	Lýsing	Han./Yfirf./Samþ.

VEITUR
Bæjarhálsi 1· 110 Reykjavík
Sími 516 6000· Fax 516 6709
www.veitur.is

Kumlamýri
225 Álftanes
Vatnsveita
Grunnmynd og hnitaskrá

Hannað EIK
Teiknað EIK
Yfirfarið SBS
Samþ.

Dags. 14.01.'21 Verkefnisnr. 80229792 Teikn.nr. 175-ORk-0002 _ Kvarði 1:100; 1:500/A2

C:\KEILIR\LAGNAKERFI - HÖNNUN_ÁLFTANES - 225\KUMLAMÝRI\04 PRENTTEIKNINGAR\175-ORK-0002.DWG Vistað: 4.12.2020 - kl: 12:23 Prentað: 13.1.2021 - kl: 16:06

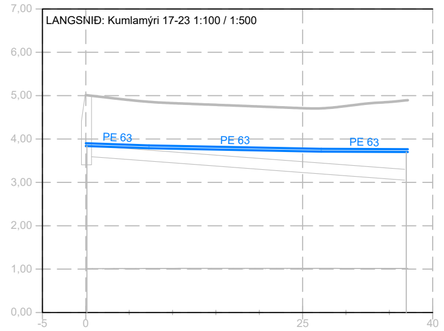

LENGD MIÐLÍNU	0,08	36,8	
BOTNKÓTI KALT VATN	3,90	3,80	

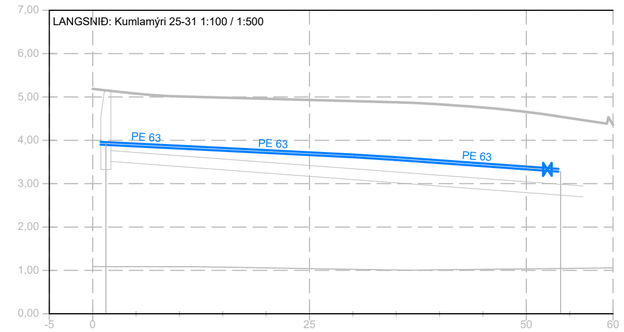

LENGD MIÐLÍNU	1,52	55,75	
BOTNKÓTI KALT VATN	3,9	3,3	

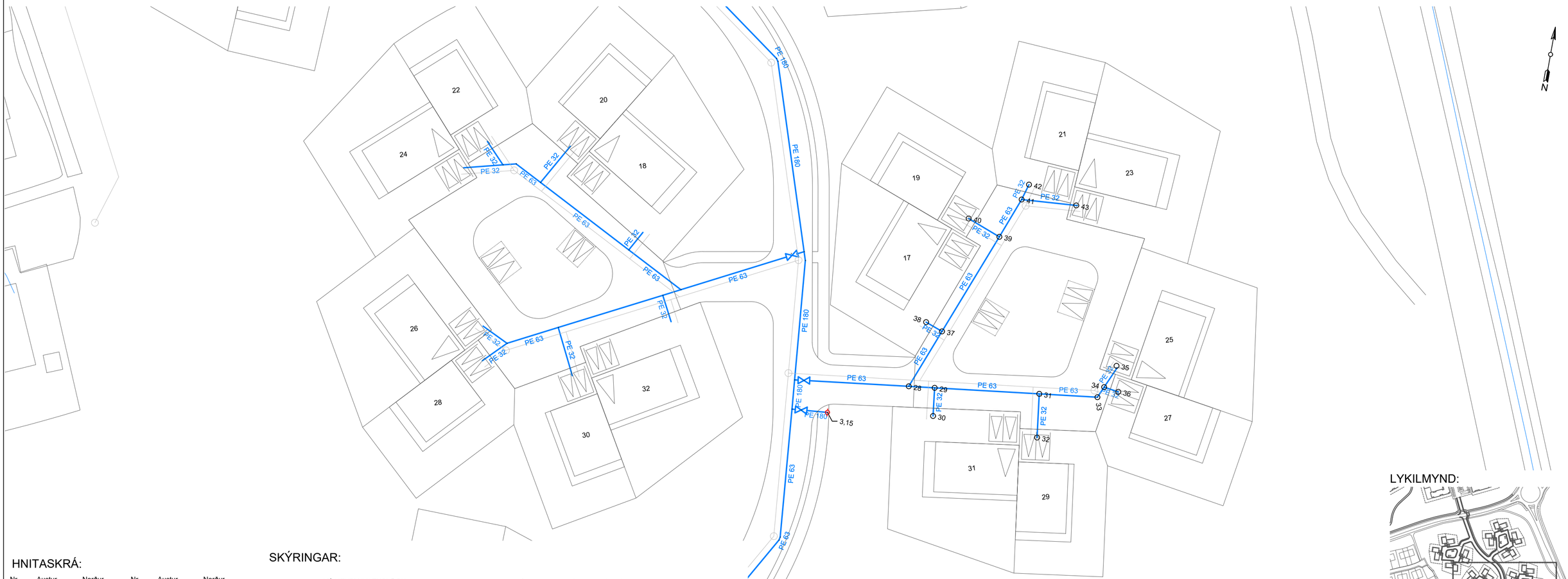

HNITASKRÁ:

Nr.	Austur	Norður	Nr.	Austur	Norður
28	353287,810	403187,741	36	353325,025	403193,390
29	353292,436	403188,298	37	353291,957	403198,509
30	353293,044	403183,266	38	353288,846	403199,643
31	353311,111	403190,543	39	353299,094	403217,044
32	353312,119	403182,736	40	353293,087	403219,307
33	353321,507	403191,781	41	353301,860	403224,344
34	353322,372	403193,779	42	353302,684	403227,211
35	353323,888	403197,935	43	353311,697	403225,022

SKÝRINGAR:

NÝ NEYSLUVATNSLÖGN

NÝR LOKI
BH: NÝR BRUNAHANI

NÚVERANDI NEYSLUVATNSLÖGN
NÚVERANDI NEYSLUVATNSLÖGN SEM AFLEGST
NÚVERANDI ÍDRÁTTARRÖR

NÚVERANDI SPINDILLOKI
NÚVERANDI BRUNAHANI
NÚVERANDI ÞJÓNUSTULOKI

NÚVERANDI LÖGN - REGNVATN
NÚVERANDI LÖGN - SKÓLP

STAÐSETNING OG NÁNARA FYRIRKOMULAG HEIMÆÐA OG TENGINGA VIÐ NÚV. LAGNIR SKAL UNNIÐ SAMKVÆMT FYRIRMÆLUM UMSJÓNARMANS/FAGEFTIRLITS SEM MUN ÁKVEÐA SLÍKT Í LJÓSI ÞESS SEM FRAM KEMUR VIÐ UPPGRÖFT.

ALLAR LAGNIR Ø63 OG MINNI ERU Í ÍDRÁTTARRÖRI TVEIMUR STÆRÐUM OFAR.

HNITAKERFI: ISN93
HÆÐARKERFI: z-RVK

0 10 20 30 40 50 100m — Kvarði: 1:1000

0 10 20 30 40 50m — Kvarði: 1:500

LYKILMYND:

Útg.	Dags.	Lýsing	Han./Yfirf./Samþ.

VEITUR
Bæjarhálsi 1· 110 Reykjavík
Sími 516 6000· Fax 516 6709
www.veitur.is

Kumlamýri
225 Álftanes
Vatnsveita
Grunnmynd og hnitaskrá

Hannað EIK
Teiknað EIK
Yfirfarið SBS
Samþ.

Dags. 14.01.'21 Verkefnisnr. 80229792 Teikn.nr. 175-ORk-0003 _ Kvarði 1:100; 1:500/A2

C:\KEILIR\LAGNAKERFI - HÖNNUN_ÁLFTANES - 225\KUMLAMÝRI\04 PREN\TTEIKNINGAR\175-ORK-0003.DWG Vistað: 4.12.2020 - kl: 12:16 Prentað: 14.1.2021 - kl: 09:18

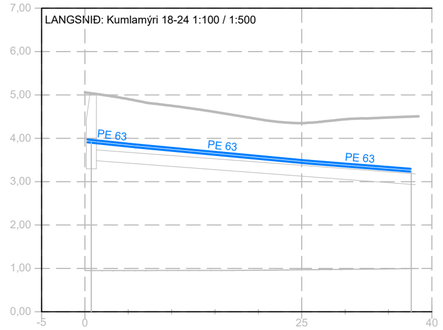

LENGD MIÐLÍNU	0,75	37,15	
BOTNKÓTI KALT VATN	3,95	3,30	

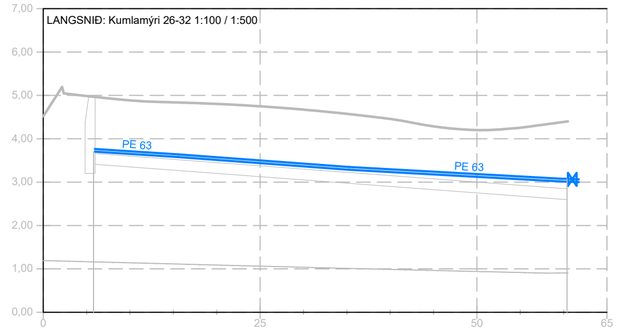

LENGD MIÐLÍNU	5,80	60,4	
BOTNKÓTI KALT VATN	3,75	3,00	

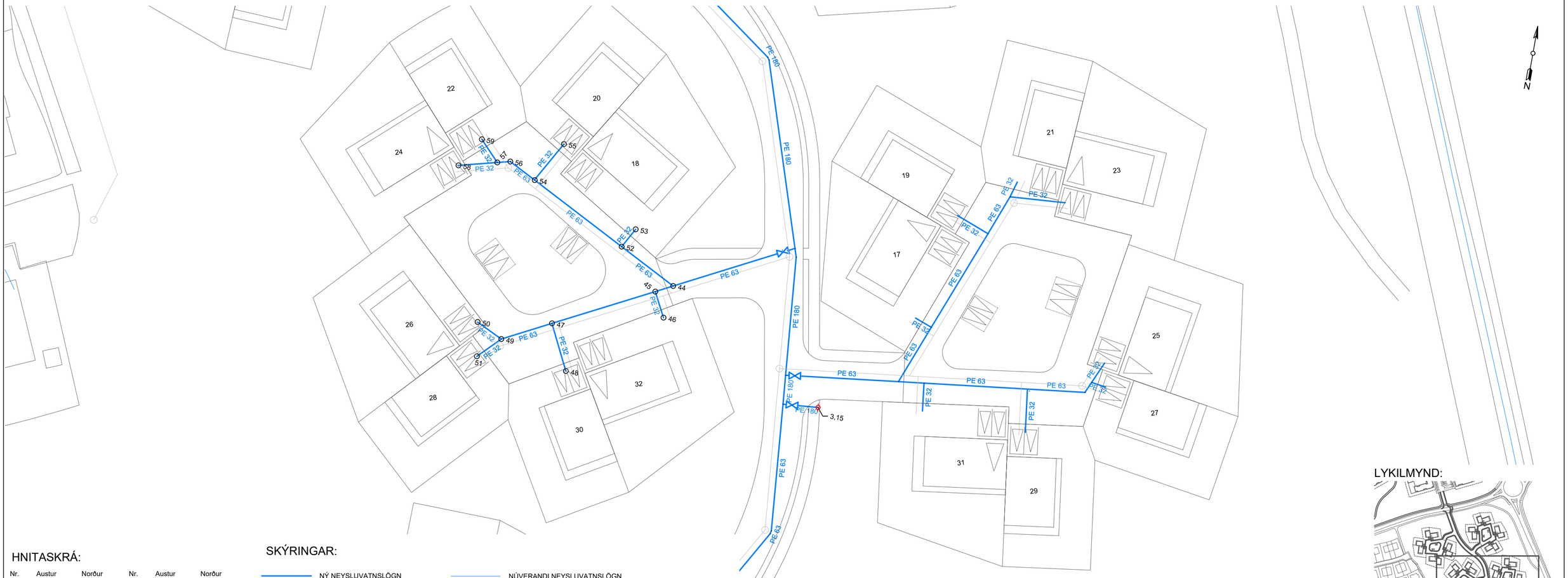

LYKILMYND:

HNITASKRÁ:

Nr.	Austur	Norður	Nr.	Austur	Norður
44	353244,470	403197,619	52	353234,009	403203,007
45	353241,453	403196,055	53	353235,951	403206,546
46	353243,755	403191,664	54	353216,332	403212,113
47	353223,995	403187,078	55	353220,408	403219,485
48	353227,998	403178,990	56	353211,371	403214,660
49	353215,434	403182,642	57	353209,074	403214,076
50	353210,665	403184,938	58	353202,230	403212,311
51	353211,625	403178,784	59	353205,584	403217,713

SKÝRINGAR:

- NÝ NEYSLUVATNSLÖGN
- NÝR LOKI
  BH: NÝR BRUNAHANI
- NÚVERANDI NEYSLUVATNSLÖGN
- NÚVERANDI NEYSLUVATNSLÖGN SEM AFLEGST
- NÚVERANDI ÍDRÁTTARRÖR
- NÚVERANDI SPINDILLOKI
- NÚVERANDI BRUNAHANI
- NÚVERANDI ÞJÓNUSTULOKI
- NÚVERANDI LÖGN - REGNVATN
- NÚVERANDI LÖGN - SKÓLP

STAÐSETNING OG NÁNARA FYRIRKOMULAG HEIMÆÐA OG TENGINGA VIÐ NÚV. LAGNIR SKAL UNNIÐ SAMKVÆMT FYRIRMÆLUM UMSJÓNARMANS/FAGEFTIRLITS SEM MUN ÁKVEÐA SLÍKT Í LJÓSI ÞESS SEM FRAM KEMUR VIÐ UPPGRÖFT.

ALLAR LAGNIR Ø63 OG MINNI ERU Í ÍDRÁTTARRÖRI TVEIMUR STÆRÐUM OFAR.

HNITAKERFI: ISN93
HÆÐARKERFI: z-RVK

0 10 20 30 40 50 100m — Kvarði: 1:1000

0 10 20 30 40 50m — Kvarði: 1:500

Útg.	Dags.	Lýsing	Han./Yfirf./Samþ.

VEITUR
Bæjarhálsi 1· 110 Reykjavík
Sími 516 6000· Fax 516 6709
www.veitur.is

Kumlamýri
225 Álftanes
Vatnsveita
Grunnmynd og hnitaskrá

Hannað EIK
Teiknað EIK
Yfirfarið SBS
Samþ.

Dags. 14.01.'21 Verkefnisnr. 80229792 Teikn.nr. 175-ORk-0004 _ Kvarði 1:100; 1:500/A2

C:\KEILURLAGNAKERFI - HÖNNUN_ÁLFTANES - 225\KUMLAMÝRI\04 PRENTTEIKNINGAR\175-ORK-0004.DWG Vistað: 4.12.2020 - kl: 12:16 Prentað: 14.1.2021 - kl: 09:10

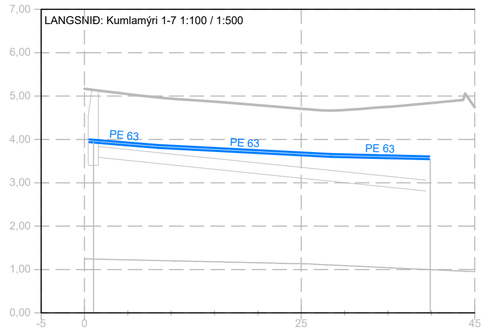

LENGD MIÐLÍNU	1,02	39,0	
BOTNKÓTI KALT VATN	3,9	3,55	

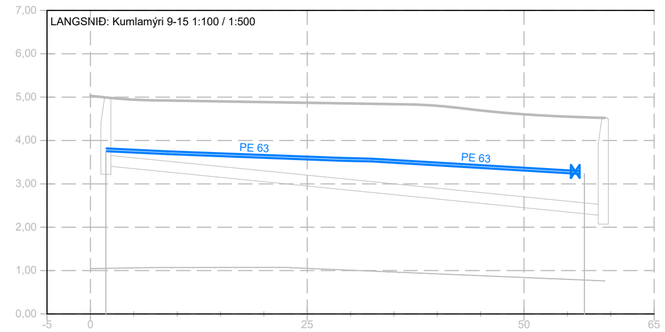

LENGD MIÐLÍNU	1,78	59,13	
BOTNKÓTI KALT VATN	3,80	3,25	

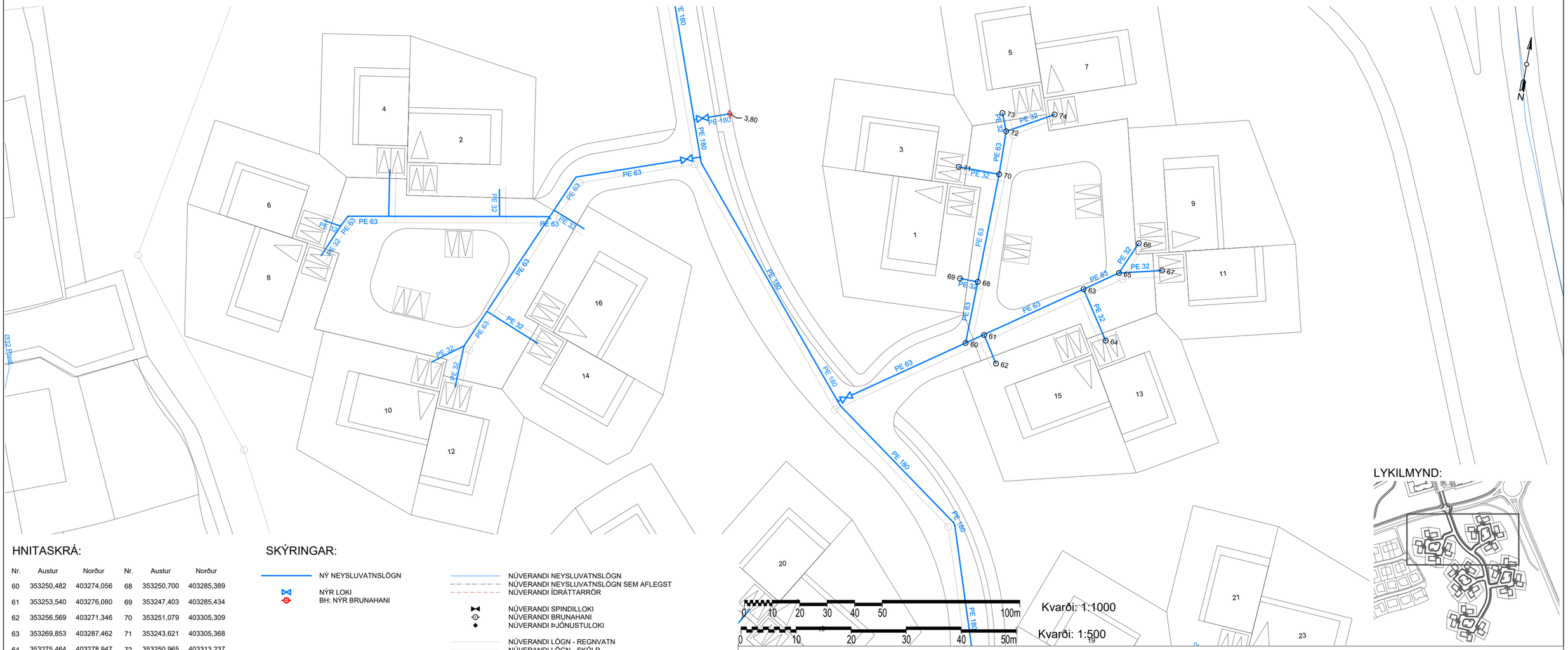

LYKILMYND:

HNITASKRÁ:

Nr.	Austur	Norður	Nr.	Austur	Norður
60	353250,482	403274,056	68	353250,700	403285,389
61	353253,540	403276,080	69	353247,403	403285,434
62	353256,569	403271,346	70	353251,079	403305,309
63	353269,853	403287,462	71	353243,621	403305,368
64	353275,464	403278,947	72	353250,965	403313,237
65	353275,673	403291,499	73	353249,722	403316,405
66	353278,253	403297,436	74	353259,104	403317,797
67	353283,303	403293,312			

SKÝRINGAR:

NÝ NEYSLUVATNSLÖGN

NÝR LOKI
BH: NÝR BRUNAHANI

NÚVERANDI NEYSLUVATNSLÖGN
NÚVERANDI NEYSLUVATNSLÖGN SEM AFLEGST
NÚVERANDI ÍDRÁTTARRÖR

NÚVERANDI SPINDILLOKI
NÚVERANDI BRUNAHANI
NÚVERANDI ÞJÓNUSTULOKI

NÚVERANDI LÖGN - REGNVATN
NÚVERANDI LÖGN - SKÓLP

STAÐSETNING OG NÁNARA FYRIRKOMULAG HEIMÆÐA OG TENGINGA VIÐ NÚV. LAGNIR SKAL UNNIÐ SAMKVÆMT FYRIRMÆLUM UMSJÓNARMANS/FAGEFTIRLITS SEM MUN ÁKVEÐA SLÍKT Í LJÓSI ÞESS SEM FRAM KEMUR VIÐ UPPGRÖFT.

ALLAR LAGNIR Ø63 OG MINNI ERU Í ÍDRÁTTARRÖRI TVEIMUR STÆRÐUM OFAR.

HNITAKERFI: ISN93
HÆÐARKERFI: z-RVK

Útg.	Dags.	Lýsing	Han./Yfirf./Samþ.

VEITUR
Bæjarhálsi 1· 110 Reykjavík
Sími 516 6000· Fax 516 6709
www.veitur.is

Kumlamýri
225 Álftanes
Vatnsveita
Grunnmynd og hnitaskrá

Hannað EIK
Teiknað EIK
Yfirfarið SBS
Samþ.

Dags. 14.01.'21 Verkefnisnr. 80229792 Teikn.nr. 175-ORk-0005 _ Kvarði 1:100; 1:500/A2

C:\KEILIR\LAGNAKERFI - HÖNNUN_ÁLFTANES - 225\KUMLAMÝRI\04 PRENTTEIKNINGAR\175-ORK-0005.DWG Vistað: 13.1.2021 - kl: 16:34 Prentað: 13.1.2021 - kl: 16:35

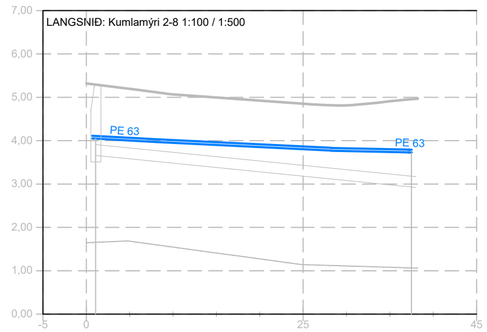

LENGD MIÐLÍNU	1,10	37,20	
BOTNKÓTI KALT VATN	4,0	3,75	

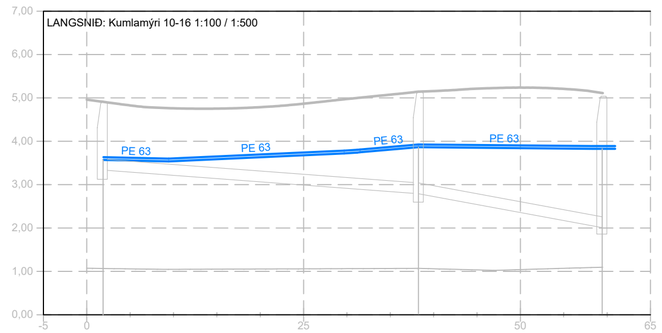

LENGD MIÐLÍNU	1,79	38,23	59,39	
BOTNKÓTI KALT VATN	3,65	3,95	3,92	

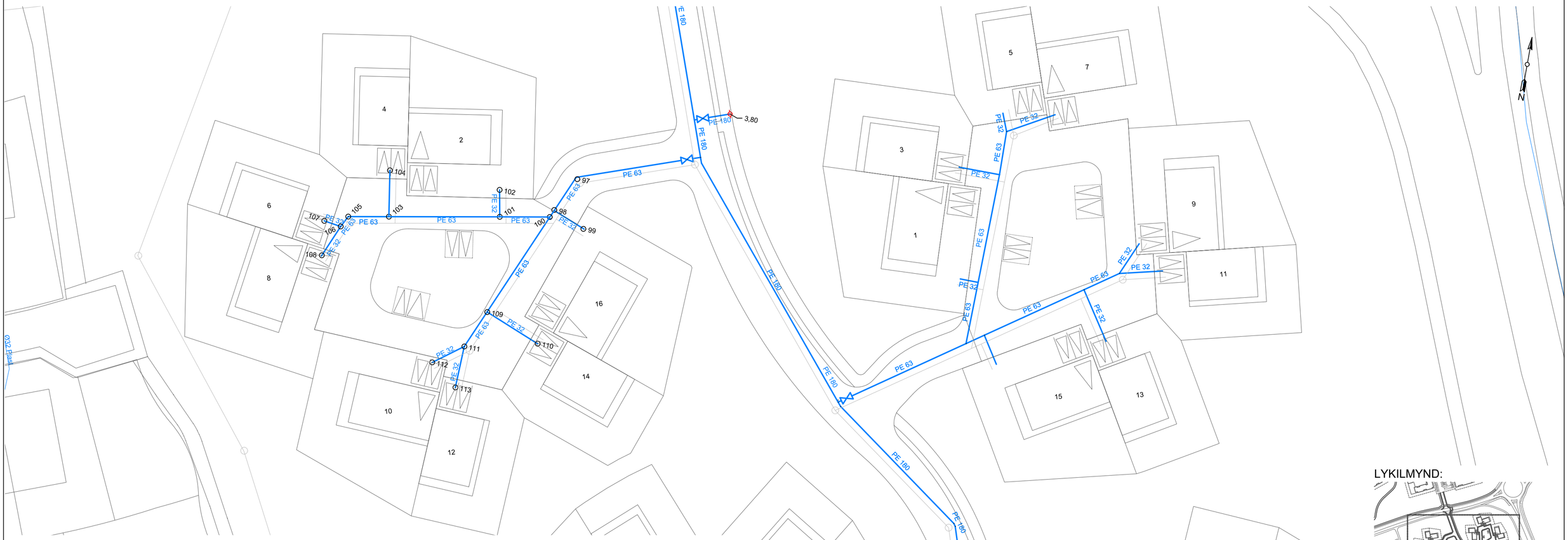
PE 180
PE 180
3,80
PE 63
PE 63
PE 63
PE 32
PE 63
PE 63
PE 63
PE 32
PE 63
PE 32
PE 63
PE 32

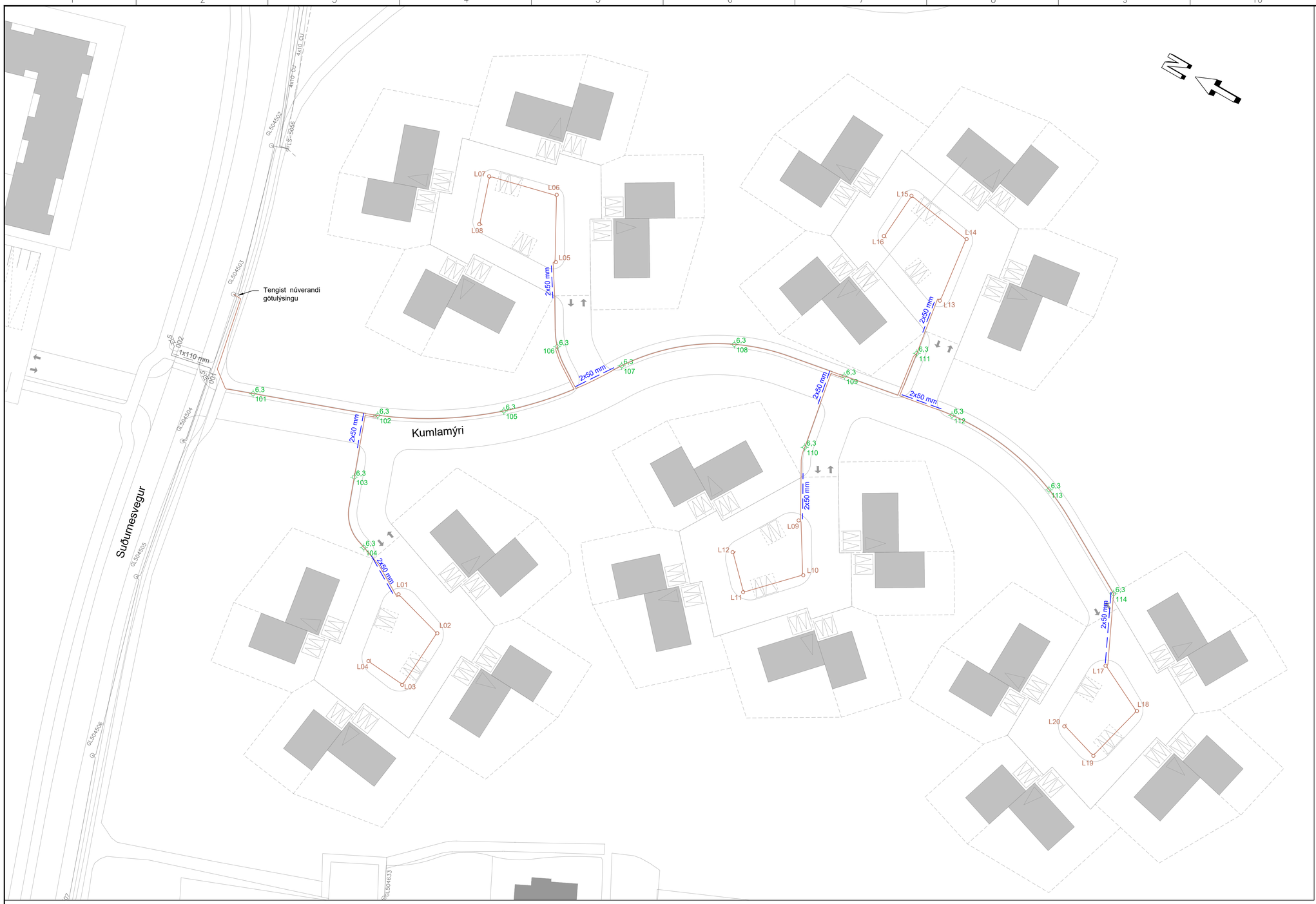

Hnitaskrá stólpa og lykkja			
Númer	X-hnit	Y-hnit	Tegund
101	353189.730	403333.253	6,3 m stólpi
102	353200.602	403303.157	6,3 m stólpi
103	353184.087	403300.538	6,3 m stólpi
104	353169.820	403289.564	6,3 m stólpi
105	353217.433	403275.941	6,3 m stólpi
106	353238.306	403272.339	6,3 m stólpi
107	353242.188	403255.735	6,3 m stólpi
108	353261.055	403233.654	6,3 m stólpi
109	353267.920	403205.478	6,3 m stólpi
110	353247.296	403205.235	6,3 m stólpi
111	353282.066	403192.415	6,3 m stólpi
112	353272.838	403176.898	6,3 m stólpi
113	353268.678	403146.178	6,3 m stólpi
114	353253.920	403118.916	6,3 m stólpi
L01	353163.902	403276.049	Lykkja
L02	353160.198	403262.605	Lykkja
L03	353144.417	403263.841	Lykkja
L04	353145.439	403274.264	Lykkja
L05	353256.711	403283.225	Lykkja
L06	353271.608	403291.501	Lykkja
L07	353267.185	403308.692	Lykkja
L08	353255.408	403304.839	Lykkja
L09	353230.461	403197.378	Lykkja
L10	353218.982	403189.460	Lykkja
L11	353207.687	403200.551	Lykkja
L12	353215.170	403207.878	Lykkja
L13	353296.512	403193.960	Lykkja
L14	353313.451	403195.830	Lykkja
L15	353316.020	403213.395	Lykkja
L16	353303.668	403214.396	Lykkja
L17	353237.072	403111.613	Lykkja
L18	353231.090	403099.016	Lykkja
L19	353215.763	403102.974	Lykkja
L20	353218.580	403113.061	Lykkja

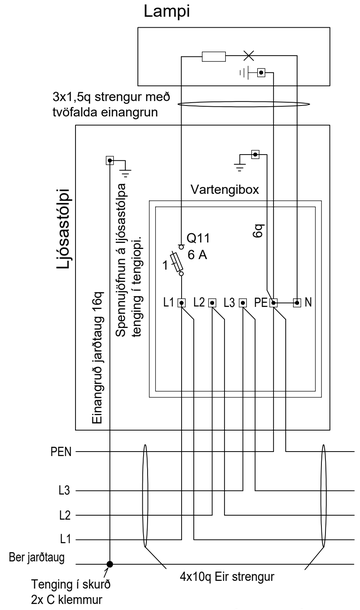

TENGIMYND FYRIR LJÓSASTÓLPA

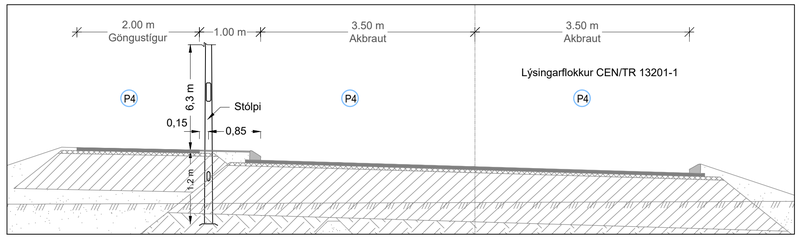

STÓLPAR VIÐ KUMLAMÝRI MEÐ 32 m MILLIBILI
MKV. 1:50

SKÝRINGAR:

	Nýtt	Núverandi
Verkmörk		
Götuljósastrengur		
Lágspennustrengur		
Ídráttarrör 50 / 110 mm		
6,3 m stólpi með lampa á toppi	6,3 nnn	
Strengur rofinn		
Tengiskápur		
Lykkja á götuljósastreng fyrir seinni áfanga		

1:50 0 1 2 3 4 5 m
1:500 0 10 20 30 40 50 m

Frumstærð blaðs A1

SAMÞYKKT:

ÚTG	DAGS	SKÝRINGAR	TEIK	HANN	RÝNT	SAMÞ
A	2021-01-25	VERKTEIKNING	SóJ	KJ	KEG	KJ

VERKÍS
www.verkis.is - sími: +354 422 8000

GARÐABÆR

ÁLFTANES, MIÐSVÆÐI
Miðsvæði og Suðurnes, gatna- og fráveituhönnun
Gatnagerð, svæði 4 - Kumlamýri
Götulýsing
Grunnmynd og hnit

VERKFANG 07101 TEIKNING E33.IN101 A

© Öll afnot og afritun teikningar, að hluta eða í heild er háð skriflegu leyfi höfunda

V:\07\07101\teikn\+E\5-Lagnateikningar\E33.IN101.dwg

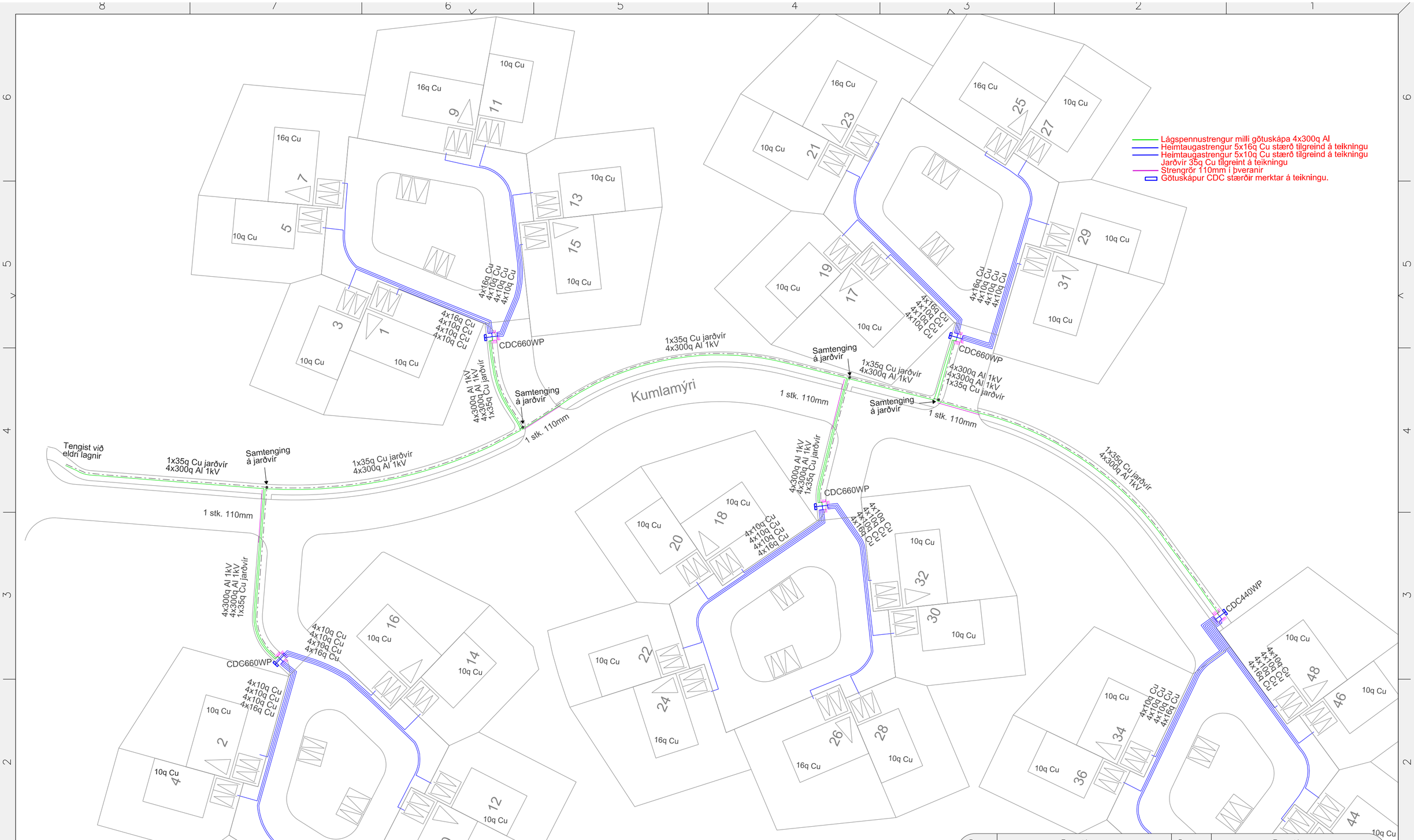

Dags.	Breytingar	Dags.	Breytingar
18.11.2020	Lítilsháttar breyting á heimtaugum		

HS VEITUR HF
SELHELLU 8, 221 HAFNARFIRÐI

Mælikvarði 1:500	Hönnun	HRS
	Teikn.	HRS
	Yfirf.	KÖK
	Samþ.	KÖK
Dags. 04.11.2020		A2
Númer		GB
Tölvusk.		
Blað 1/2		

Kumlamýri Garðabær

Strenglagnir og götuskápar

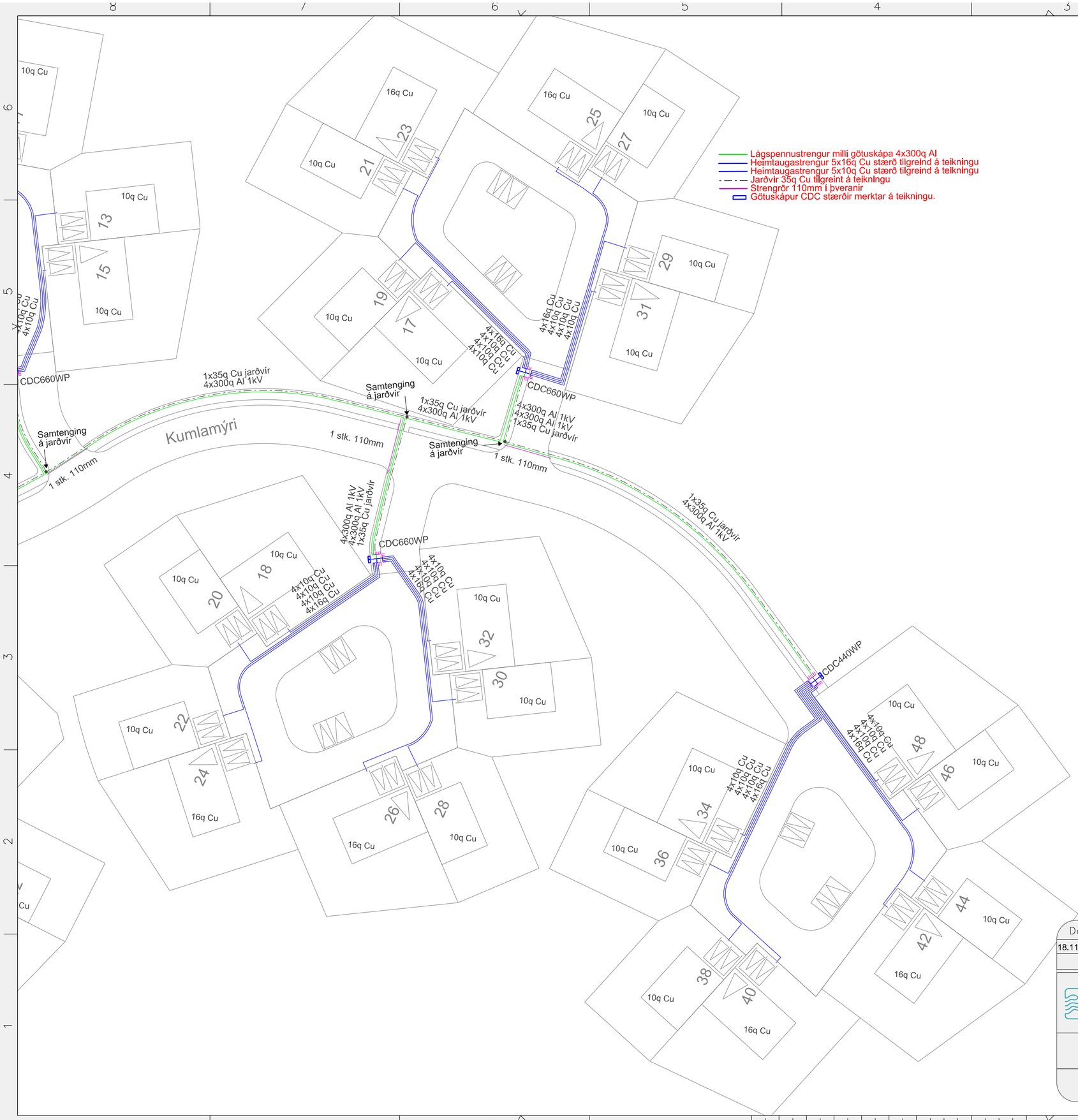

Dags.	Breytingar	Dags.	Breytingar
18.11.2020	Lítilsháttar breytingar á legu heimtauga		

HS VEITUR HF
SELHELLU 8, 221 HAFNARFIRÐI

Mælikvarði 1:500	Hönnun	HRS
	Teikn.	HRS
	Yfirf.	KÖK
	Samþ.	KÖK
Kumlamýri Garðabær	Dags. 04.11.2020	A2
	Númer	
Strenglagnir og götuskápar	Tölvusk.	GB
	Blað 2/2	

LEIÐBEINANDI KENNISNIÐ

ÁVALT ÞARF AÐ TAKA TILLIT TIL STÆRÐAR LAGNA OG AÐSTÆÐNA Á HVERJUM STAÐ VIÐ HÖNNUN.
NÁNARI ÚTFÆRSLUR ERU AÐ FINNA Á SÉRTEIKNINGUM VIÐKOMANDI MIÐLA

LEITAST SKAL VIÐ AÐ FYRIRKOMULAG SÉ ÞANNIG AÐ LÖGN LIGGI EKKI OFANÁ ANNARRI LÖGN
LÁGMARKSBREIDD Í SKURÐBOTN ER 400 mm

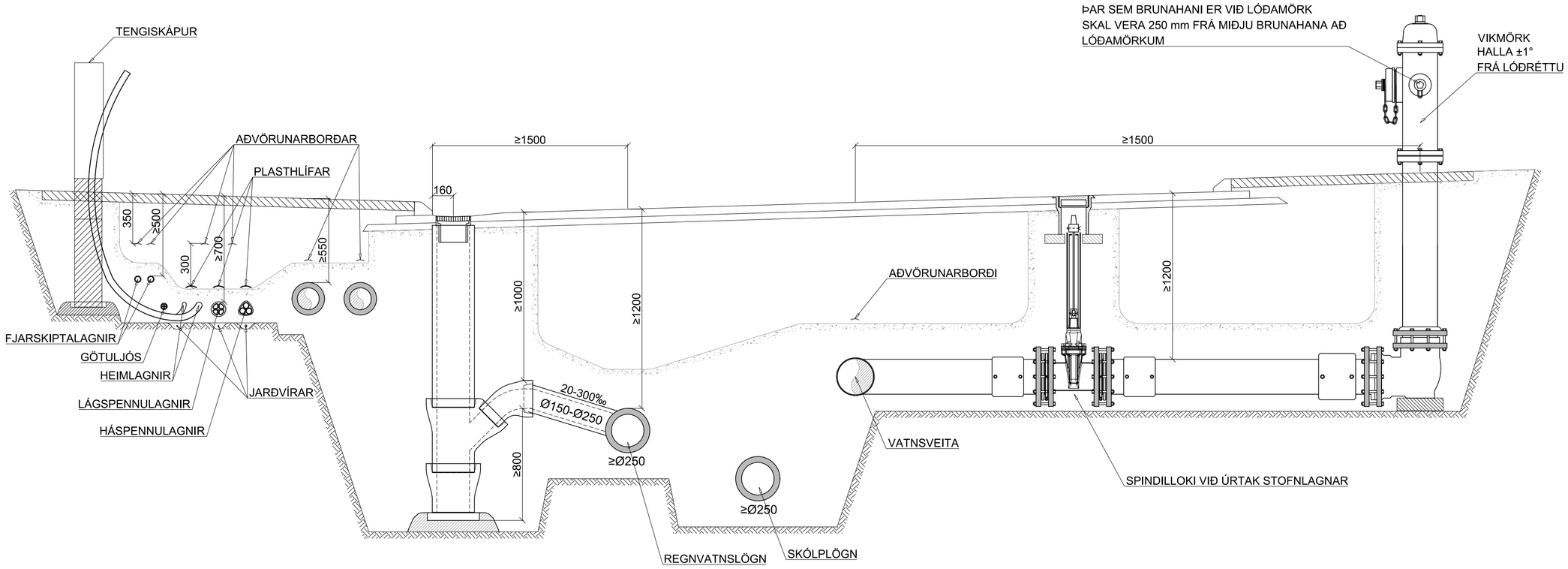

LÁGMARKSBIL MILLI LAGNA [mm]

	HITAVEITULAGNIR	KALDAVATNSLAGNIR	FRÁVEITULAGNIR[2]	HÁSPENNULAGNIR	LÁGSPENNULAGNIR	ÍDRÁTTARRÖR	FJARSKIPTALAGNIR	LÁGMARKS HULA
HITAVEITULAGNIR	*[sjá söndun]*	*300*	*1000[1]*	*300*	*300*	*150*	*300*	*550*
KALDAVATNSLAGNIR	*300*	*[sjá söndun]*	*1000[1]*	*300*	*300*	*200*	*300*	*1200*
FRÁVEITULAGNIR[2]	*1000[1]*	*1000[1]*	*1000[3]*	*750*	*750*	*750*	*750*	*1200*
HÁSPENNULAGNIR	*300*	*300*	*750*	*[sjá söndun]*	*100*	*50*	*150*	*700*
LÁGSPENNULAGNIR	*300*	*300*	*750*	*100*	*[sjá söndun]*	*50*	*150*	*700*
ÍDRÁTTARRÖR	*150*	*200*	*750*	*50*	*50*	*[sjá söndun]*	*50*	*700*
FJARSKIPTALAGNIR	*300*	*300*	*750*	*150*	*150*	*50*		*500*

SÖNDUN [MM]

YFIR	*150*	*300*	*300*	*100*	*100*	*100*
UNDIR	*150*	*150*	*200*	*100*	*100*	*100*
TIL HLIÐAR EFTIR YTRA ÞVERMÁLI						
≤ 110mm	*150*	*150*	*150*	*100*	*70*	*50*
>110 - 250mm	*200*	*200*	*200*	*100*	*70*	*100*
>250 - 400mm	*250*	*250*	*250*	*100*	*70*	*250*
>400 - 600mm	*350*	*350*	*350*	*100*	*70*	*350*
> 600mm	*500*	*500*	*500*	*100*	*70*	*500*

[1]FJARLÆGT MILLI RÖRVEGGJA SKAL VERA ≥1000 mm ÞEGAR VATNSVEITA (HV&KV) ER OFAR OG 1000+1.5*h ÞEGAR VATNSVEITA ER NEÐAR (h ER HÆÐARMUNUR MIÐLÍNA RÖRA).

[2]SKÓLPLAGNIR SKULU LIGGJA NEÐAR EN REGNVATNSLAGNIR

[3]FJARLÆGÐ Á MILLI MIÐLÍNA FRÁVEITULAGNA. TRYGGJA ÞARF SÖNDUN LAGNA FRAMHJÁ FRÁVEITUBRUNNUM.

[4]ALLT AÐ 5 RÖR LEGGJAST SAMSÍÐA. EF FLEIRRI ÞÁ ER LAGT Í LÖGUM. SJÁ NÁNAR Á SÉRTEIKNINGU RAFMAGNS.

LÁGMARKS BREIDD [mm] Í SKURÐBOTN EFTIR DÝPI SKURÐAR

DÝPI	LÁGMARKS SKURÐBREIDD
< 1,2m	400
1,2m - 1,8m	*800*
1,8m - 4m	*1500*
> 4m	*2000*

MÁL ERU Í mm NEMA ANNAÐ SÉ TEKIÐ FRAM

0 0,5 1 1,5 2 2,5m

Kvarði: 1:25

Útg.	Dags.	Lýsing	Han./Yfirf./Samþ.
+			
2	18.12.18	Breyting á söndun til hliðar við há- og láspennulagnir	HMH

VEITUR
Bæjarhálsi 1· 110 Reykjavík
Sími 516 6000· Fax 516 6709
www.veitur.is

Staðalsnið Veitna
LAV-130
Allir miðlar
Leiðbeinandi kennisnið fyrir veitur

Hannað Veitur
Teiknað HMH
Yfirfarið
Samþ.

Dags. 23.10.2018 Verkefnisnr. Teikn.nr. LAV-130 2 Kvarði 1:25/A2

C:\KEILIR\VEITUR\REKSTRARHANDBÓK\LEIÐBEININGAR Í ALMENNRI DREIFINGU\LAV-130.DWG Vistað: 18.12.2018 - kl: 09:52 Prentað: 18.12.2018 - kl: 09:54

ÖRYGGI VIÐ SKURÐGRÖFT OG GRYFJUR

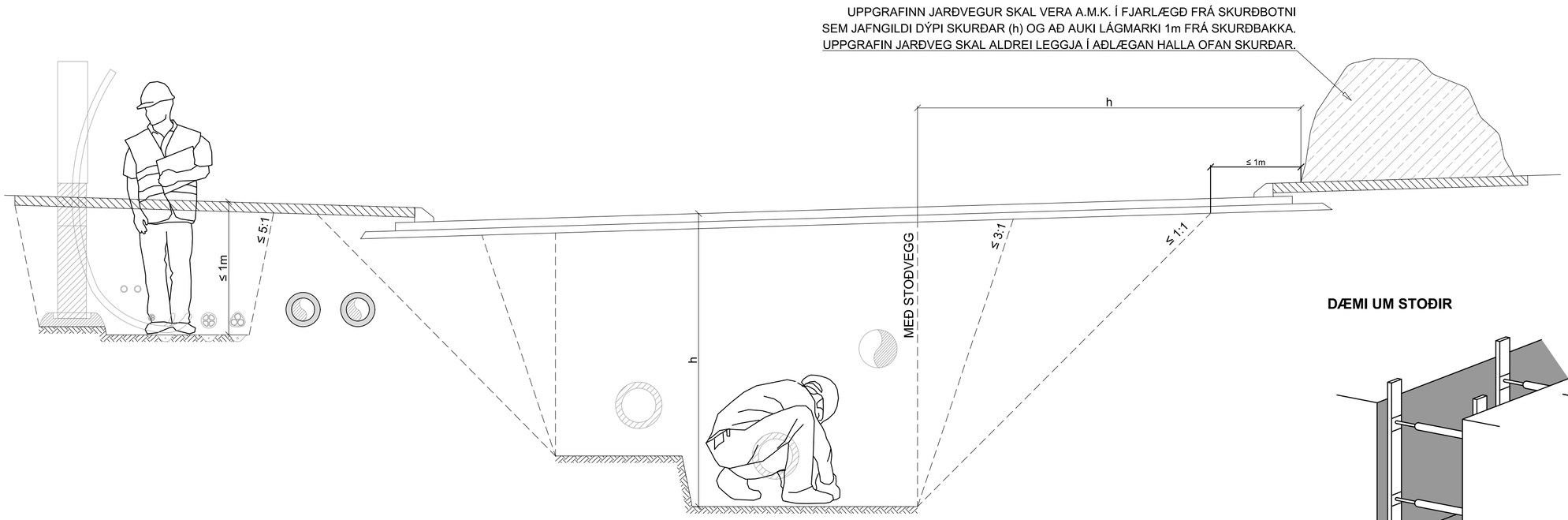

DÆMI UM STOÐIR

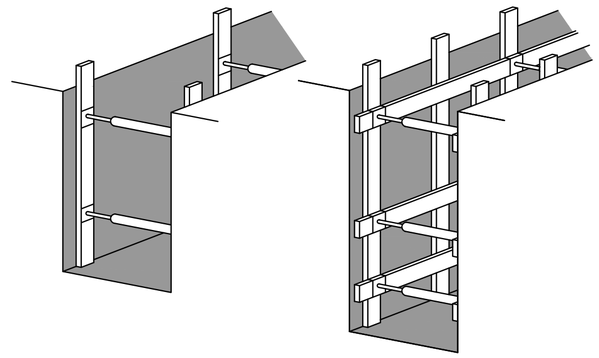

ÞEGAR FLÁI Á SKURÐVEGGJUM ER ÁKVEÐINN ÞARF AÐ TAKA TILLIT TIL AÐSTÆÐNA HVERJU SINNI (JARÐVEGS, DÝPI SKURÐAR, GRUNNVATNSSTÖÐU, LENGDAR, VEÐURFARS OG HVERSU LENGI SKURÐUR VERÐUR OPIN). EKKI ER HÆGT AÐ SETJA ALGILDAR REGLUR UM HVER ÞESSI FLÁI EIGI AÐ VERA. **ÞESSI TEIKNING ER ÞVÍ EINUNGIS LEIÐBEINANDI VARÐANDI MÖGULEGA FLÁA.**

ENDANLEG ÁKVÖRÐUN UM FLÁA SKAL ÁKVÖRÐUÐ MEÐ UMSJÓNARMANNI VERKSINS.

DÝPT SKURÐAR OG VALINN FLÁI:

- EF DÝPI SKURÐAR ER MINNA EN 1 m OG STÍFLEIKI JARÐVEGS LEYFIR, ER HÆGT AÐ GRAFA MEÐ FLÁA ≤ 5:1.
- EF DÝPI SKURÐAR ER MINNA EN 2 m OG STÍFLEIKI JARÐVEGS LEYFIR, ER HÆGT AÐ GRAFA MEÐ FLÁA ≤ 3:1. VIÐ JARÐVEGSSKIPTAN JARÐVEG GILDIR 1:1.
- EF SKURÐUR ER DÝPRI EN 2 m BER AÐ VELJA FLÁA MIÐAÐ VIÐ VEIKASTA JARÐLAG Í FLÁA. TAFLA SÝNIR HVAÐA FLÁA HÆGT ER AÐ VELJA MIÐAÐ VIÐ MISMUNANDI JARÐVEG OG STÍFLEIKA.

TIL AÐ TRYGGJA STÆÐNI JARÐVEGS MÁ EINNIG NOTA STOÐIR OG/EÐA ÞÉTTRIÐIÐ NET Á HLIÐAR OG BAKKA.
EF SKURÐUR ER DÝPRI EN 2 m OG LÁGMARKSFLÁI NÆST EKKI BER AÐ STÍFA.

SKILGREINING Á FÖSTUM OG LAUSUM JARÐLÖGUM ER Í EINFALDAÐRI MYND SKILGREIND Á EFTIRFARANDI MÁTA:

- **LAUS JARÐLÖG**: ÓÞJAPPAÐUR JARÐVEGUR, HEFUR LITLA VIÐLOÐUN, HRYNUR ÚR FLÁA.
- **FÖST JARÐLÖG**: ÞJAPPAÐUR JARÐVEGUR, HEFUR MIKLA VIÐLOÐUN, HRYNUR EKKI ÚR FLÁA ÞRÁTT FYRIR AÐ FLÁAR ERU MJÖG BRATTIR. ÞAÐ ER ERFITT AÐ GRAFA Í FASTANN JARÐVEG.

NÁKVÆM SKILGREINING Á JARÐLÖGUM SKAL ÁKVARÐAST AF FAGMÖNNUM.

TÍMABUNDINN FLÁI TELST VERA SKURÐUR/FLÁI SEM STENDUR SKEMUR EN 8 VIKUR, EN ER EINNIG HÁÐUR VEÐURFARSLEGUM AÐSTÆÐUM.

JARÐEFNI	BRATTASTI LEYFILEGI FLÁI (h:l)	
	LAUS JARÐLÖG EÐA VARANLEGIR FLÁAR	***FÖST JARÐLÖG OG/EÐA TÍMABUNDINN FLÁI***
JÖKULRUÐNINGUR	RÆÐST AF RÁÐANDI KORNASTÆRÐ	3:1 (71°)
BERGBROT/BÖGGLABERG	1:1,5 (33,7°)	1:1 (45°)
MÖL	1:2 (26,5°)	1:1 (45°)
SANDUR	1:2 (26,5°)	1:1 (45°)
*FÍNSANDUR OG SILT	1:3 (18,4°)	1:1 (45°)
MOLD	*METIST HVERJU SINNI*	
KLÖPP	*FLÁI Á KLÖPP RÆÐST AF HVERSU SPRUNGIN KLÖPPIN ER. HÆGT ER AÐ FLEYGA KLÖPP ≤ 5:1 EN MÖGULEGA ÞARF AÐ LEGGJA NET YFIR KLÖPP TIL AÐ VERNDA FYRIR STEINHRUNI.*	

* MÖGULEGA ÞARF AÐ GERA YFIRBORÐSRÁÐSTAFANIR, T.D. LEGGJA DÚK YFIR JARÐVEGSFLÁA TIL AÐ FYRIRBYGGJA ÁGANG VATNS. O.S.FRV. METIÐ EFTIR AÐSTÆÐUM

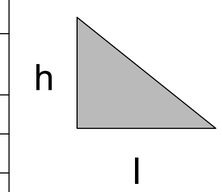

MÁL ERU Í mm NEMA ANNAÐ SÉ TEKIÐ FRAM

0 0,5 1 1,5 2 2,5m

Kvarði: 1:25

Útg. Dags. Lýsing Han./Yfirf./Samþ.

VEITUR
Bæjarhálsi 1· 110 Reykjavík
Sími 516 6000· Fax 516 6709
www.veitur.is

Staðalsnið Veitna
LAV-131
Allir miðlar
Öryggi við skurðgröft og gryfjur

Hannað HMH/SOÚ
Teiknað HMH
Yfirfarið
Samþ.

Dags. 23.10.2018 Verkefnisnr. Teikn.nr. LAV-131 1 Kvarði 1:25/A2

C:\KEILIR\VEITUR\REKSTRARHANDBÓK\LEIÐBEININGAR Í ALMENNRI DREIFINGU\LAV-131.DWG Vistað: 23.10.2018 - kl: 09:47 Prentað: 23.10.2018 - kl: 10:47

ÚTVÍKKUN SKURÐAR Á PÍPUSAMSKEYTUM OG FRÁGANGUR Á PÍPUSAMSKEYTUM

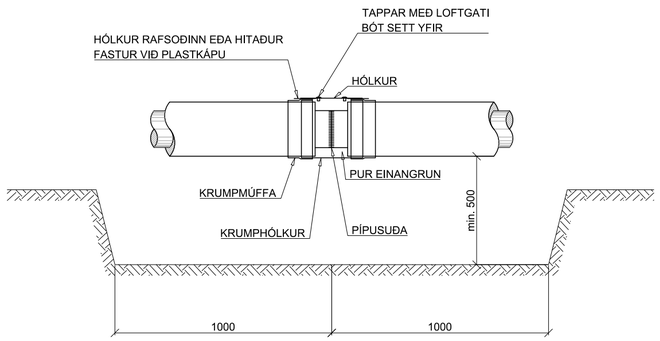

ÚTVÍKKUN SKURÐAR Á SAMSKEYTUM PÍPNA OG ÞANA OG FRÁGANGUR Á SAMSKEYTUM PÍPNA OG ÞANA

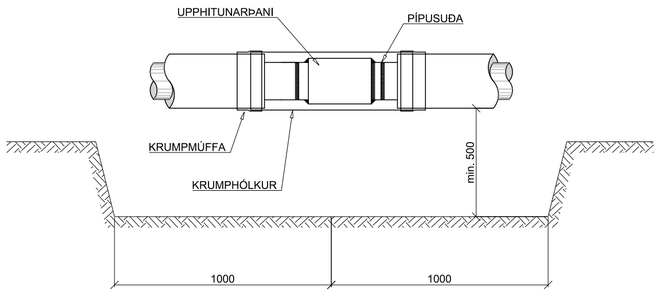

FRÁGANGUR JARÐLOKA

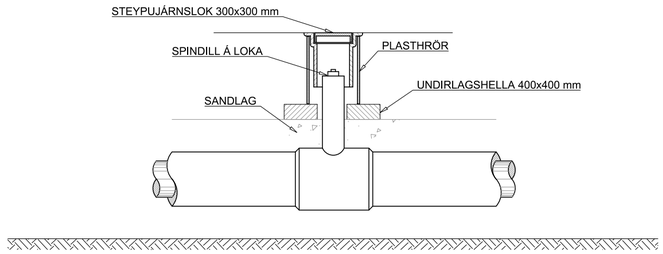

JARÐVINNUSNIÐ

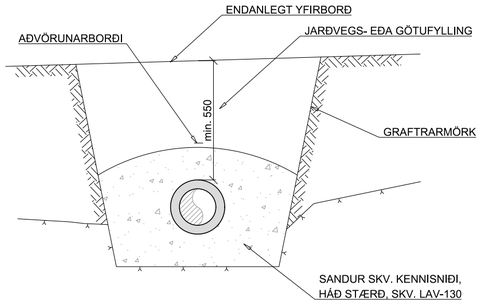

ÚTVÍKKUN SKURÐAR VIÐ PÍPUSAMSKEYTI

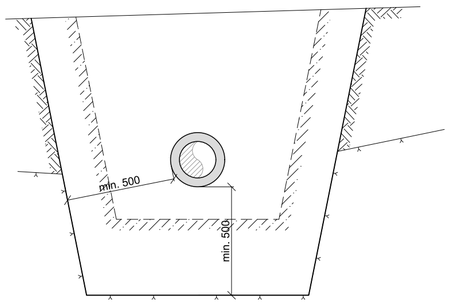

FRÁGANGUR FRAUÐPLATNA

HNÉ

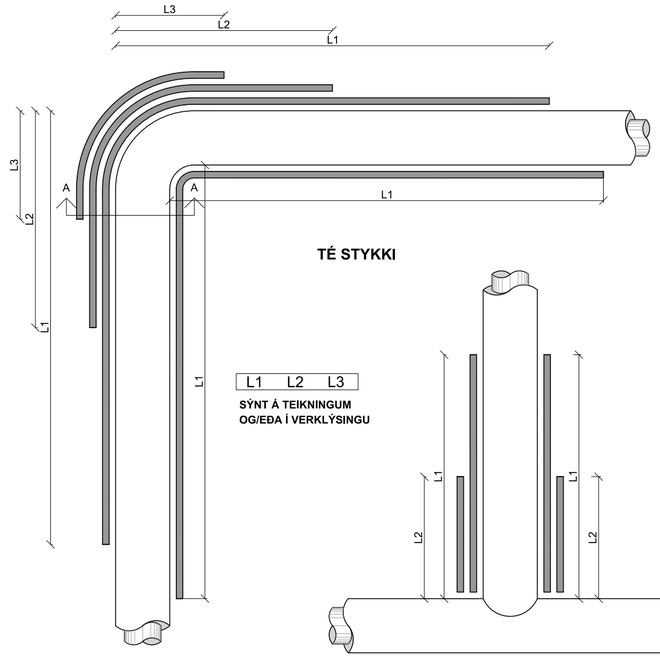

TÉ STYKKI

L1	L2	L3

SÝNT Á TEIKNINGUM OG/EÐA Í VERKLÝSINGU

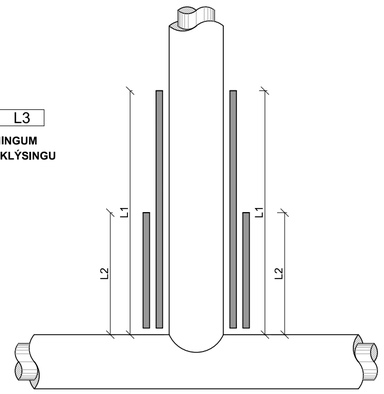

L1, L2 OG L3 GETA VERIÐ MISMUNANDI HVORUM MEGIN VIÐ HNÉ OG HVORUM MEGIN VIÐ TÉ STYKKI

SNIÐ A

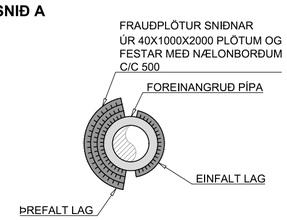

FRÁGANGUR JARÐLOKA MEÐ ÞJÓNUSTULOKUM

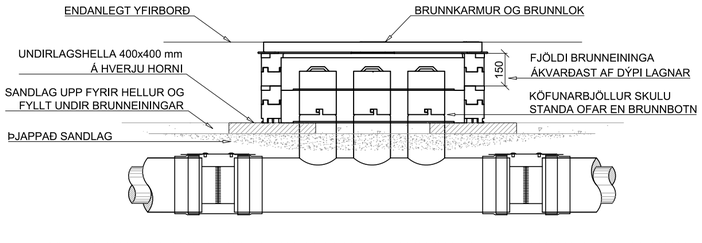

BRUNNEININGAR FÁST Í FJÖLDA STÆRÐA.
EFTIRTALDAR STÆRÐIR SKAL NOTA NEMA
UM ANNAÐ SÉ SÉRSTAKLEGA SAMIÐ:

	UTANMÁL	INNANMÁL
1.	1020x550 mm	915x445 mm
2.	1020x715 mm	915x610 mm

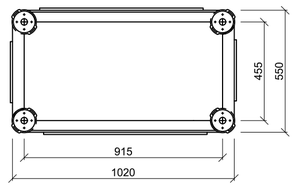

MÁL ERU Í mm NEMA ANNAÐ SÉ TEKIÐ FRAM

0 1 2m

Kvarði: 1:20

Útg.	Dags.	Lýsing	Han./Yfirf./Samþ.
2	9.6.20	Bætt við Frágangur jarðloka með þjónustulokum	

VEITUR
Bæjarhálsi 1· 110 Reykjavík
Sími 516 6000· Fax 516 6709
www.veitur.is

Staðalsnið hitaveitu
LAV-360
Hitaveita
Snið, loki, útvíkkun og frauðplötur

Hannað Veitur
Teiknað HMH
Yfirfarið
Samþ.

Dags. 22.10.2018 Verkefnisnr. Teikn.nr. LAV-360 **2** Kvarði 1:20/A2

C:\KEILIRVEITUR\REKSTRARHANDBÓK\LEIÐBEININGAR Í ALMENNRI DREIFINGULAV-360.DWG Vistað: 10.6.2020 - kl: 09:04 Prentað: 10.6.2020 - kl: 09:06

BRUNAHANI

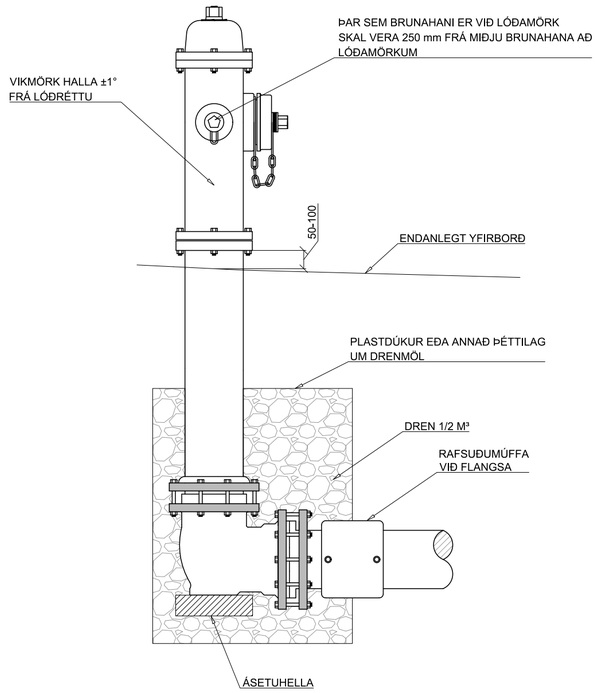

LOKI OG SPINDILL

GRUNNMYND:

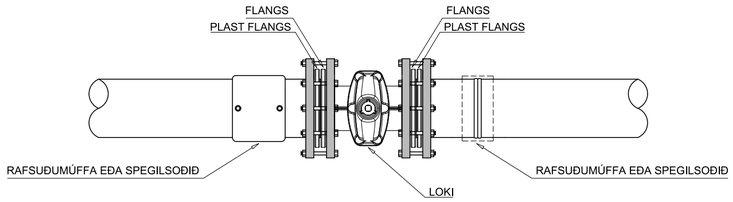

SNIÐ:

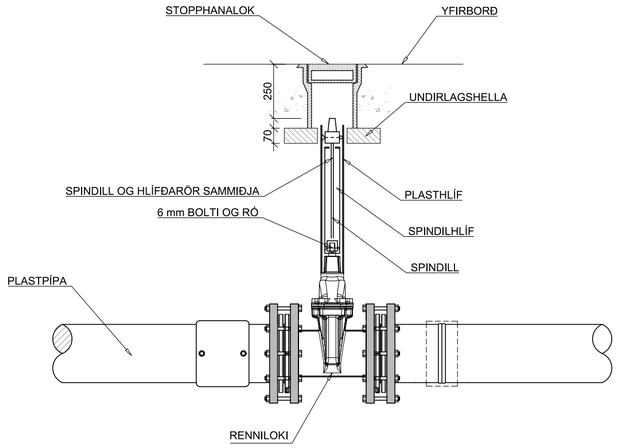

FRÁGANGUR VIÐ GREIN:

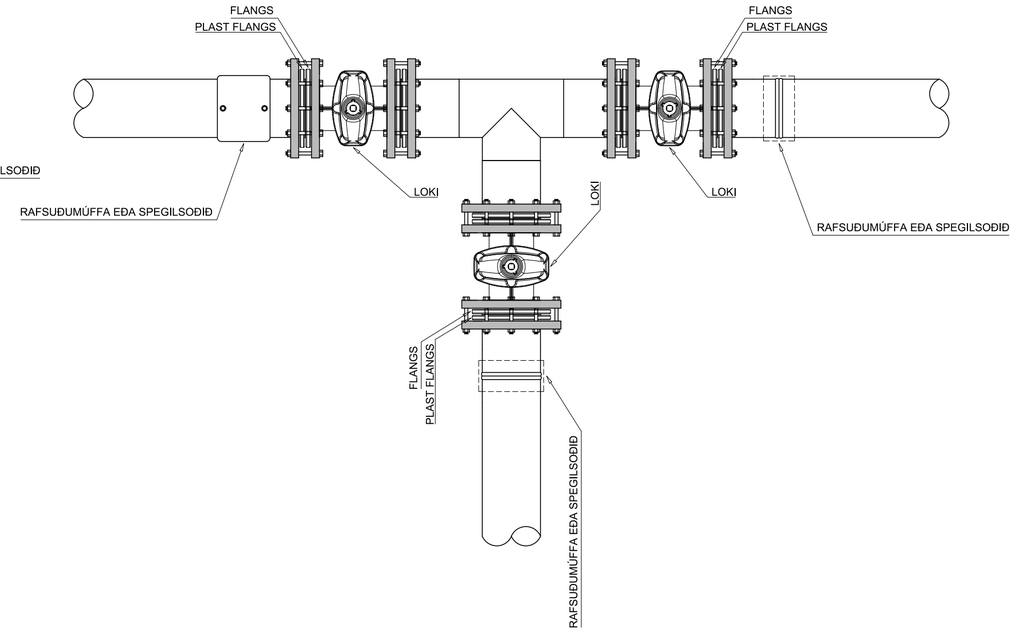

JARÐVEGSSNIÐ VATNSVEITU

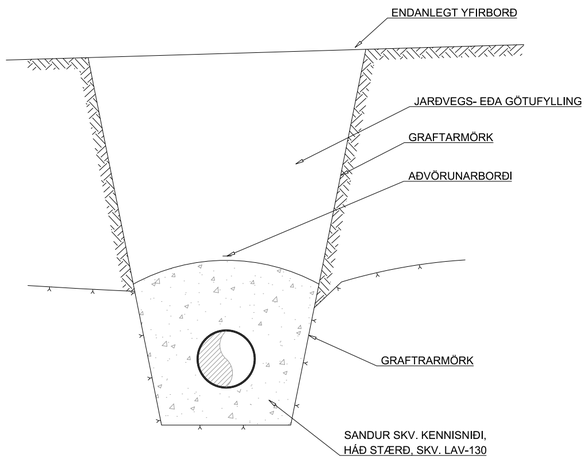

HEIMÆÐ - VATNSVEITA

SNIÐ:

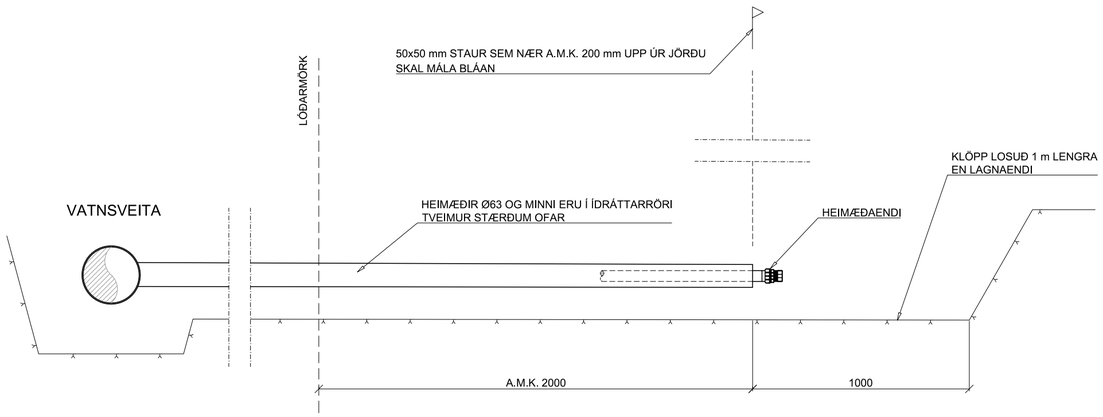

HEIMÆÐARENDAR

HEIMÆÐARENDAR Ø32 - Ø50

1:10

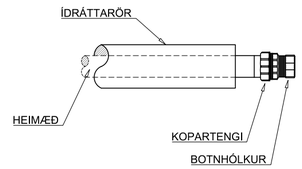

HEIMÆÐARENDAR Ø63 OG STÆRRI

1:10

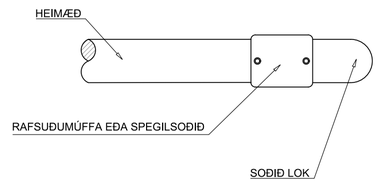

MÁL ERU Í mm NEMA ANNAÐ SÉ TEKIÐ FRAM

0 1 2m

Kvarði: 1:20

Útg.	Dags.	Lýsing	Han./Yfirf./Samþ.
2	22.6.20	Aukin fjarlægð niður á spindil í 250mm	HMH

VEITUR
Bæjarhálsi 1· 110 Reykjavík
Sími 516 6000· Fax 516 6709
www.veitur.is

Staðalsnið vatnsveitu

LAV-460

Vatnsveita

Snið, loki, brunahani og heimæðaendar

Hannað Veitur
Teiknað HMH
Yfirfarið
Samþ.

Dags. 22.10.2018 Verkefnisnr. Teikn.nr. LAV-460 **2** Kvarði 1:20,1:10/A2

C:\KEILIR\VEITUR\REKSTRARHANDBÓK\LEIÐBEININGAR Í ALMENNRI DREIFINGU\LAV-460.DWG Vistað: 22.6.2020 - kl: 13:26 Prentað: 22.6.2020 - kl: 13:39

A3

SKÝRINGARMYND

- KOPARSTRENGUR
- LJÓSLEIÐARI, RÖRSTRENGUR & FJÖLPÍPA
- RÖR, FJÖLPÍPUHEIMTAUGARÖR
- ELDRI LAGNIR
- STOFNSKURÐUR, dýpt 600mm (breidd)
- HEIMTAUGASKURÐUR, dýpt 400mm (breidd)
- ÍDRÁTTUR
- BREYTING Á RÖRAFJÖLDA Í SKURÐI
- TENGIHOLA
- SAMTENGI-JARÐTENGI FYRIR FJÖLPÍPU
- HEIMTAUGAMÚFFA FYRIR FJÖLPÍPU
- STOFNMÚFFA FYRIR FJÖLPÍPU
- BRUNNUR TIL STAÐAR
- KOPARSKÁPUR TIL STAÐAR

xxx SKÁPUR(breidd,fjöldi lína)

FP FJÖLPÍPA

xFP MERKING Á FJÖLPÍPURÖRI ÚT FRÁ BRUNNI

x MERKING BLÁSTURSPÍPNA Í HÚS

XXX FPF =FERHYRNDUR PLAST FLOTLOK (STÆRÐ)

XXX BP =BRUNNUR PLAST(STÆRÐ)
BPF =BRUNNUR PLAST FLOTLOK(STÆRÐ)
KP =KEILA PLAST(STÆRÐ)
KPF =KEILA PLAST FLOTLOK(STÆRÐ)

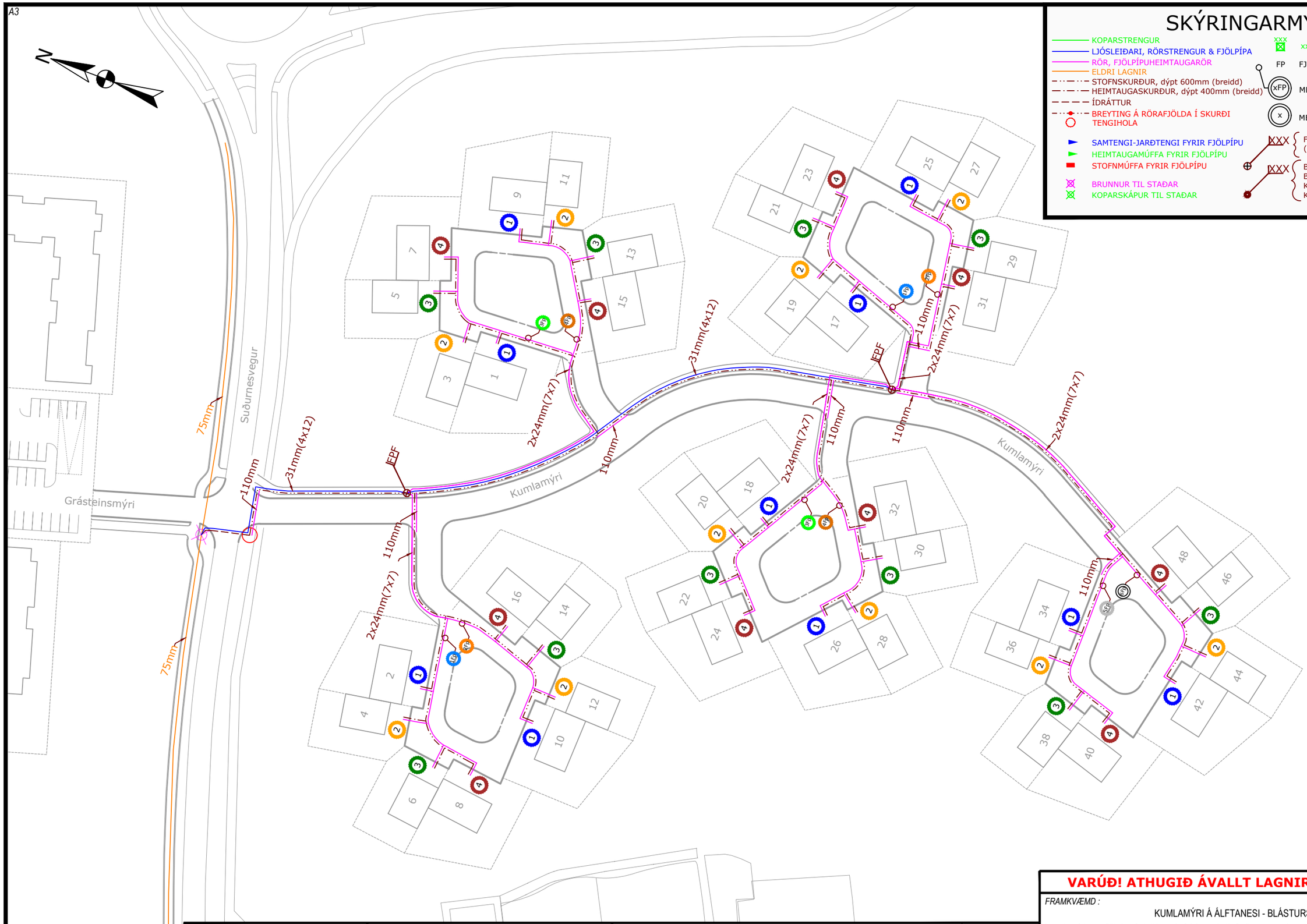

VARÚÐ! ATHUGIÐ ÁVALLT LAGNIR ANNARRA VEITNA

FRAMKVÆMD :

KUMLAMÝRI Á ÁLFTANESI - BLÁSTURSRÖR

Lagning 31 mm fjölpípu fyrir ljósstofn frá brunni við Suðurnesveg í tvo nýja brunna í Kumlamýri ásamt lagningu tveggja 24 mm fjölpípuröra í hvern botlanga við Kumlamýri.
Við hverja þverun inn á lóð er 24 mm fjölpípurörið rist upp og 7 mm rör tekið í sundur með rörskera í þeirri lengd að það nái inn fyrir lóðarmörk.

HANNAÐ: KH	*SVÆÐI :* 7360	*KVARÐI:* 1:1000	*DAGS.:* 17/11/2020
SAMÞYKKT: IÓ	*STÖÐ :* ALFT	*VERK NR.:* 1287435	*TEIKN.NR.:* 1A

mila
SÍMI 585-6000 FAX 585-6050

Verklok :	
Lagt af :	
Verkst. lagnav. :	
Tengt af :	
Verkst. tengiv. :	
Eftirlit :	*Afstöðuð :*

EÐLI BREYTINGAR :	*DAGS :*

A3

Fjölpípurör 23,2 mm (7x7)			
Merking 7mm blásturspípa með lit.			
#	Litur:	Name:	Heiti:
1	1	Blue	Blár
2	2	Orange	Appelsínugulur
3	3	Green	Grænn
4	4	Brown	Brúnn
5	5	Gray	Grár
6	6	White	Hvítur
7	7	Red	Rauður

SÉRTEIKNINGAR MÍLU

FRÁGANGUR Á FERKÖNTUÐUM BRUNN MÍLU 600mmx900mm

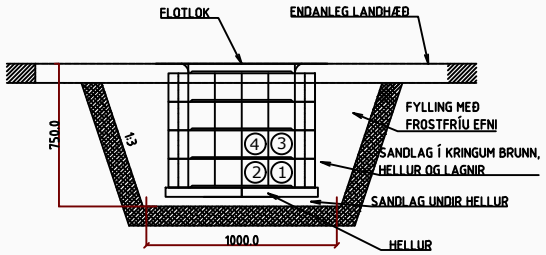

NÚMER GEFA TIL KYNNA Í HVAÐ RÖÐ RÖR SKULU SETT INN Í BRUNN. MIÐA SKAL VIÐ AÐ STÆRRI RÖR KOMI NEÐST Í BRUNN. EINUNGIS SKAL SETJA RÖR INN Á ÞVERHLIÐ BRUNNS.

VARÚÐ! ATHUGIÐ ÁVALLT LAGNIR ANNARRA VEITNA

FRAMKVÆMD :

KUMLAMÝRI Á ÁLFTANESI - BLÁSTURSRÖR - SÉRTEIKNINGAR MÍLU

mila

SÍMI 585-6000 FAX 585-6050

Verklok :		EÐLI BREYTINGAR :	DAGS :
Lagt af :			
Verkst. lagnav. :			
Tengt af :			
Verkst. tengiv. :			
Eftirlit :	Afstöður :		

HANNAÐ: KH	SVÆÐI : 7360	KVARÐI: 1:1000	DAGS.: 17/11/2020
SAMÞYKKT: IÓ	STÖÐ : ALFT	VERK NR.: 1287435	TEIKN.NR.: 1B

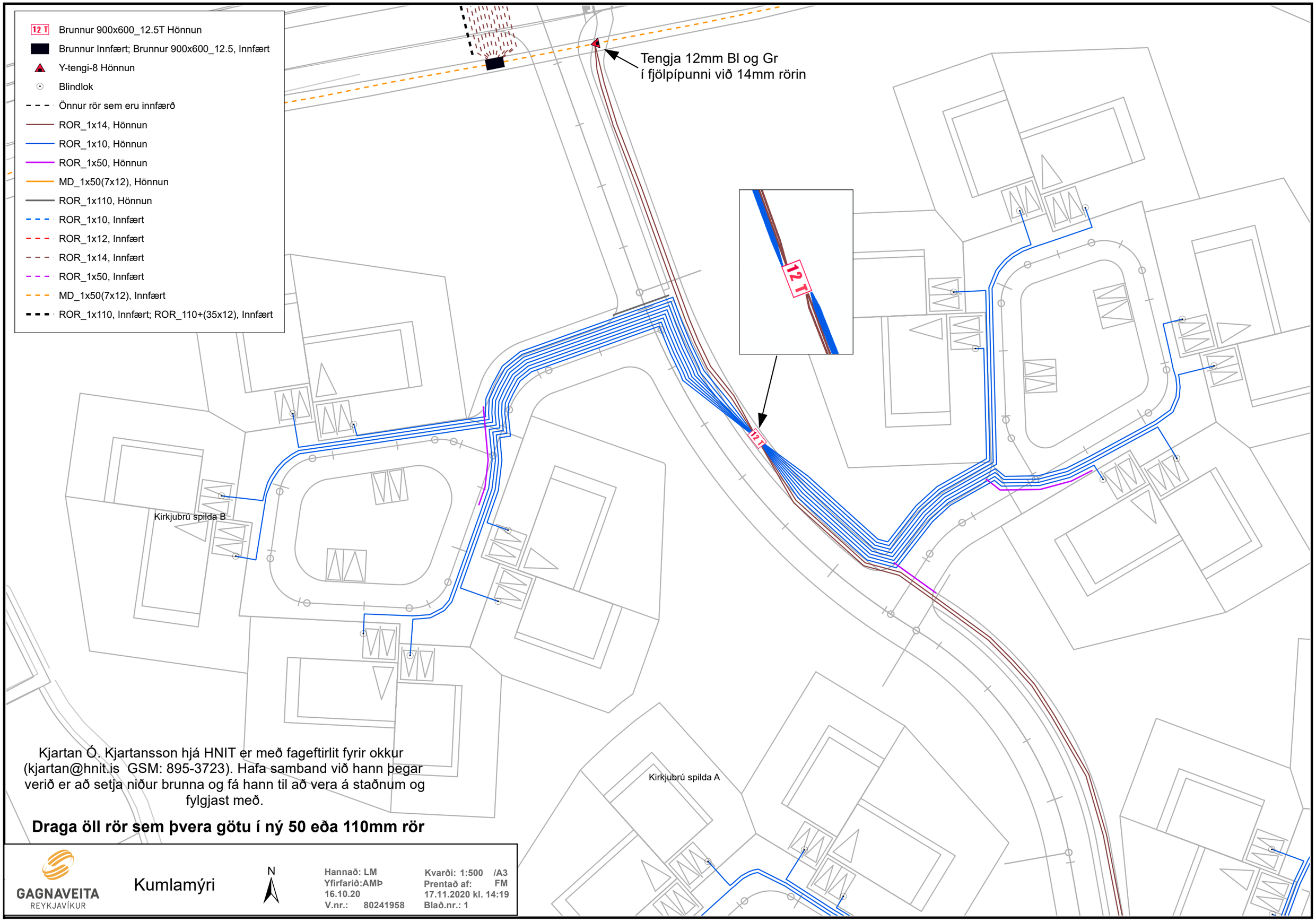

Kjartan Ó. Kjartansson hjá HNIT er með fageftirlit fyrir okkur (kjartan@hnit.is GSM: 895-3723). Hafa samband við hann þegar verið er að setja niður brunna og fá hann til að vera á staðnum og fylgjast með.

Draga öll rör sem þvera götu í ný 50 eða 110mm rör

GAGNAVEITA REYKJAVÍKUR

Kumlamýri

N

Hannað: LM
Yfirfarið:AMÞ
16.10.20
V.nr.: 80241958

Kvarði: 1:500 /A3
Prentað af: FM
17.11.2020 kl. 14:19
Blað.nr.: 1

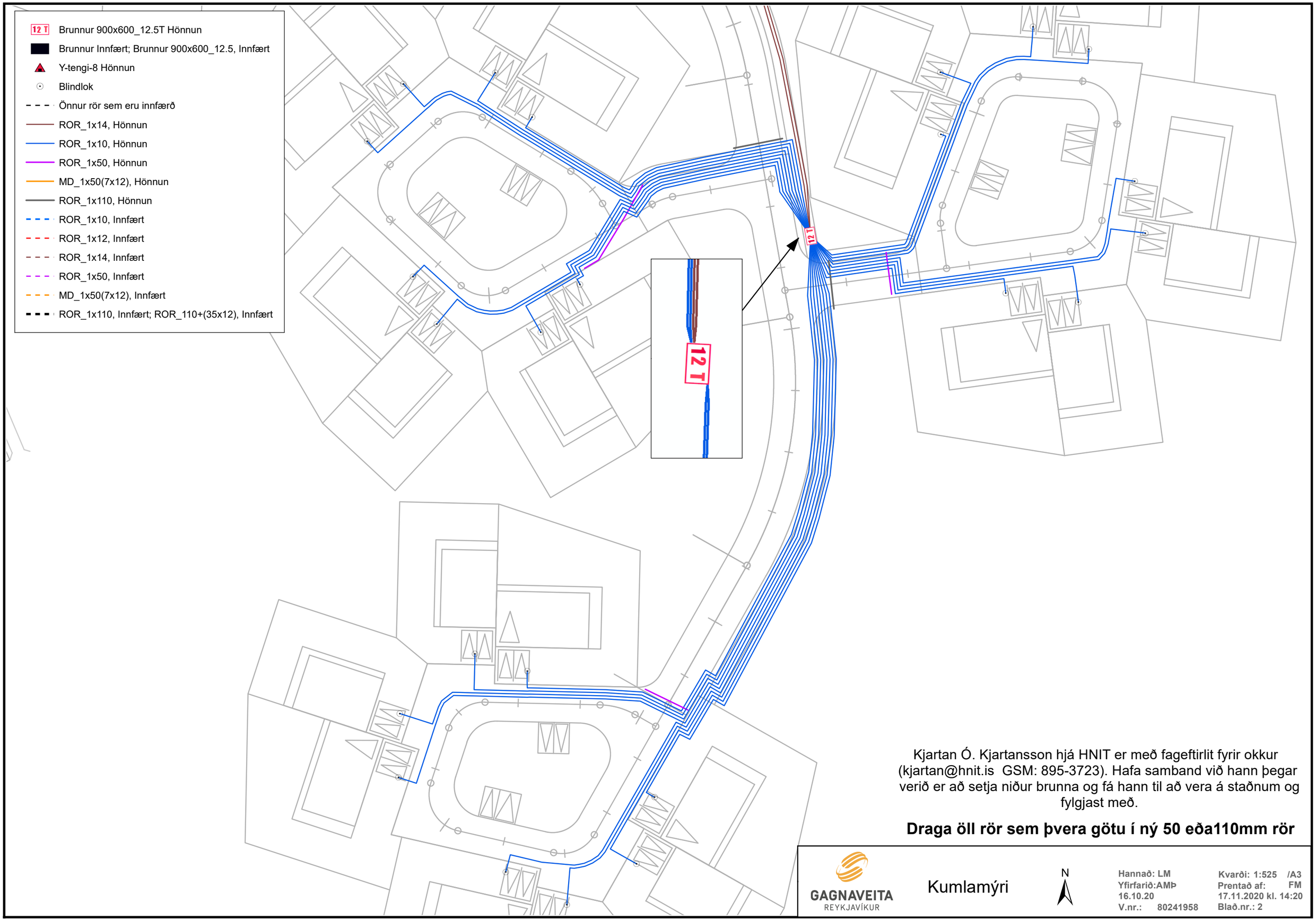

Kjartan Ó. Kjartansson hjá HNIT er með fageftirlit fyrir okkur (kjartan@hnit.is GSM: 895-3723). Hafa samband við hann þegar verið er að setja niður brunna og fá hann til að vera á staðnum og fylgjast með.

Draga öll rör sem þvera götu í ný 50 eða110mm rör

GAGNAVEITA REYKJAVÍKUR

Kumlamýri

N

Hannað: LM
Yfirfarið:AMÞ
16.10.20
V.nr.: 80241958

Kvarði: 1:525 /A3
Prentað af: FM
17.11.2020 kl. 14:20
Blað.nr.: 2