GARÐABÆR

URRIÐAHOLT

Malbikun gatna 2021

Teikningar

Maí 2021

EFLA VERKFRÆÐISTOFA

A102 Teikningaskrá

Urriðaholt - Malbikun gatna 2021

Síðast breytt 2.5.2021

Teikn.nr.	**Heiti teikningar**	Útgáfu-dags.	Breyting (í gildi)	
			Staða	dags.
A101	Forsíða	2.5.2021		
A102	Teikningaskrá	2.5.2021	A	19.7.2018
B101	Afstöðumynd	4.5.2021		
C101	Urriðaholtsstræti - Grunnmynd og langsnið	09.07.2018	A	14.02.2019
C102	Maríugata I - Grunnmynd og langsnið	09.07.2018	A	14.02.2019
C103	Maríugata II - Grunnmynd og langsnið	09.07.2018		
C104	Holtsvegur - Grunnmynd og langsnið	09.07.2018		
C105	Hraungata - Grunnmynd og langsnið	09.07.2018	A	01.04.2019
C106	Kinnargata - Grunnmynd og langsnið	09.07.2018	A	01.04.2019
C107	Botnlangi 1 og 2 - Grunnmynd og langsnið	09.07.2018		
C109	Botnlangi 5 og 6 - Grunnmynd og langsnið	09.07.2018		
C303	Urriðaholtsstræti stöð 675-880 - Grunnmynd og langsnið	1.11.2016	B	14.02.2019
F101	Kennisnið - Maríugata I og II, Urriðaholtsstræti og Holtsvegur	09.07.2018		
F102	Kennisnið - Hraungata, Kinnargata og botnlangar 1 - 5	09.07.2018		
F103	Kenninsið - Botnlangi 6 og stígar	09.07.2018		
GH101	Fráveita, vatnslagnir og affall hitaveitu - Urriðaholtsstræti	09.07.2018	E	29.05.2019
GH102	Fráveita, vatnslagnir og affall hitaveitu - Maríugata I	09.07.2018	B	29.05.2019
GH103	Fráveita, vatnslagnir og affall hitaveitu - Maríugata II	09.07.2018	B	12.04.2019
GH104	Fráveita, vatnslagnir og affall hitaveitu - Holtsvegur	09.07.2018	B	30.01.2019
GH105	Fráveita, vatnslagnir og affall hitaveitu - Hraungata	09.07.2018	B	29.05.2019
GH106	Fráveita, vatnslagnir og affall hitaveitu - Kinnargata	09.07.2018	A	30.01.2019
GH107	Fráveita, vatnslagnir og affall hitaveitu - Kinnargata	09.07.2018	B	29.05.2019
GH108	Fráveita, vatnslagnir og affall hitaveitu - Botnlangi 1 og 2	09.07.2018	B	29.05.2019
UH-025	Gatnagerð og fráveita - Víkurgata. Stöð 0-306	mars 2007		
UH-062	Gatnagerð og fráveita - Kennisnið	mars 2007		
UH-093	Vatnslagnir og affall hitaveitu - Víkurgata. Stöð 0-306	mars 2007		

SKÝRINGAR :

- HNITAKERFI : REYKJAVÍK
- HÆÐARKERFI : REYKJAVÍK
- ÖLL MÁL Í METRUM NEMA ANNAÐ SÉ TEKIÐ FRAM

0 50 100 150 200 250
1:2500 m

EFLA VERKFRÆÐISTOFA
Sími: 412 6000
www.efla.is

	Nafn	Dags.		Dags.	Breytingar	Af	Yfirf.
Hannað:	GG		A				
Teiknað:	KH	04.05.21	B				
Mælt::			C				
Yfirfarið:			D				
Samþ.:			Tölvuskrá:				

Garðabær

Urriðaholt
Malbikun gatna 2021
Afstöðumynd
Götur

Dags. 04.05.2021	Mkv. 1:2500	Blaðast. A1
Nr. verkefnis 2424-129	Teikn. nr. B101	Bls.

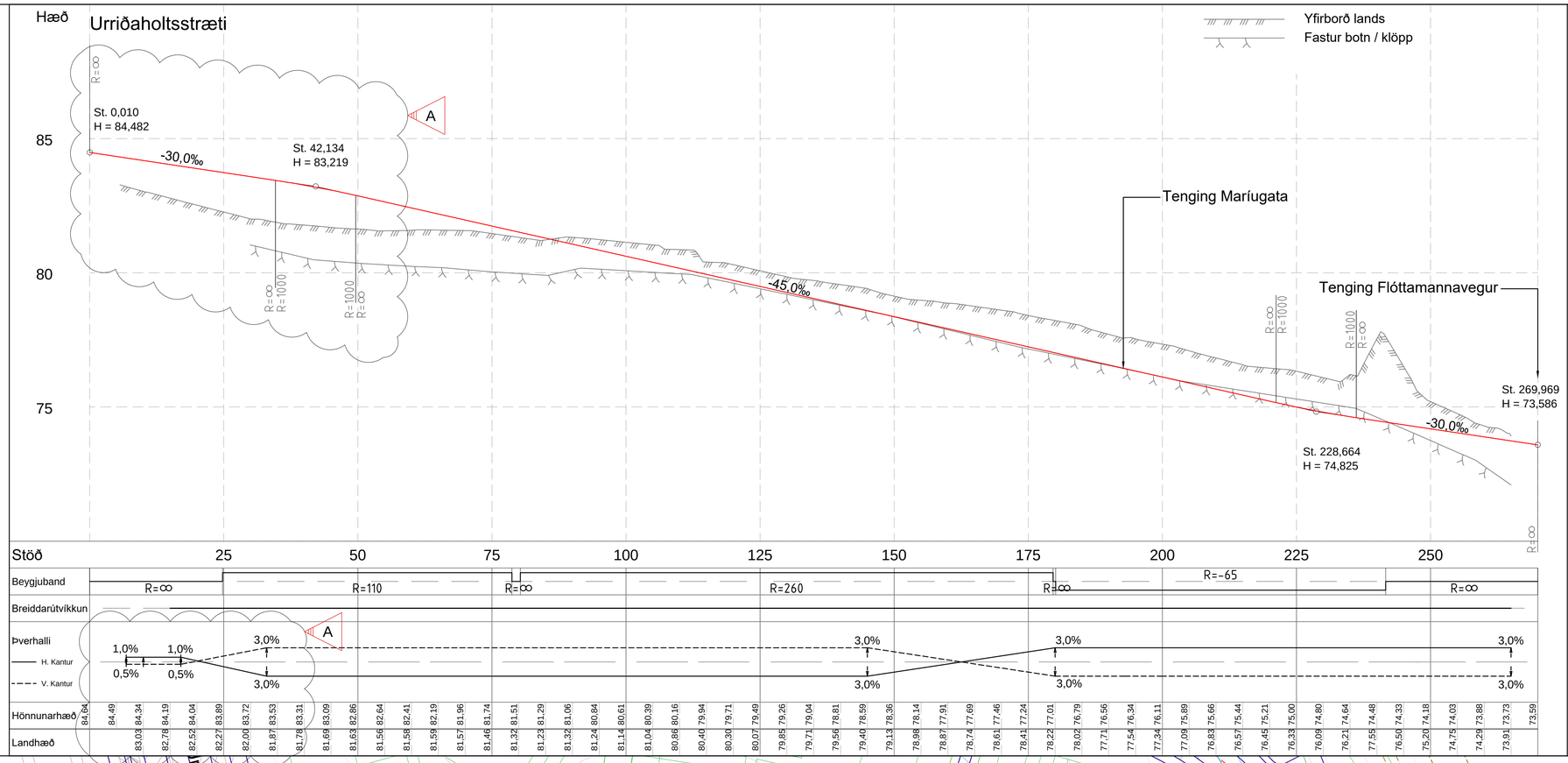

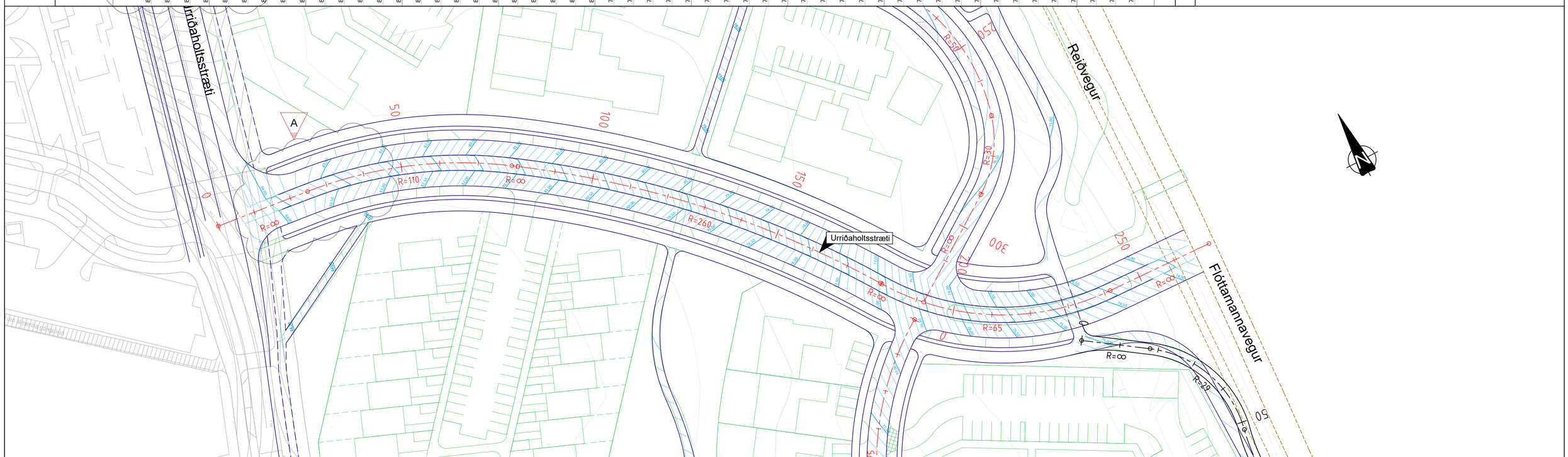

SKÝRINGAR :

- HNITAKERFI : REYKJAVÍK
- HÆÐARKERFI : REYKJAVÍK
- ÖLL MÁL Í METRUM NEMA ANNAÐ SÉ TEKIÐ FRAM

0 10 20 30 40 50
1:500 m

EFLA VERKFRÆÐISTOFA
Sími: 412 6000
www.efla.is

Garðabær

	Nafn	Dags.		Dags.	Breytingar	Af	Yfirf.
Hannað:	EÞ/ÞS	Júlí '18	A	14.02.19	Hæðarlega	EÞ	ÞS
Teiknað:	EDJ/MHJ	Júlí '18	B				
Mælt:	HH	Maí '18	C				
Yfirfarið:	GG	09.07.18	D				
Samþ.:	GG	09.07.18					

Tölvuskrá: LAY_C.dwg

Urriðaholt
Austurhluti, 1. áfangi
Urriðaholtsstræti
Grunnmynd og langsnið

Dags.	Mkv.	Blaðast.
09.07.2018	1:500/ 1:100	A1
Nr. verkefnis: 2424-087	Teikn. nr.: C101	Bls.

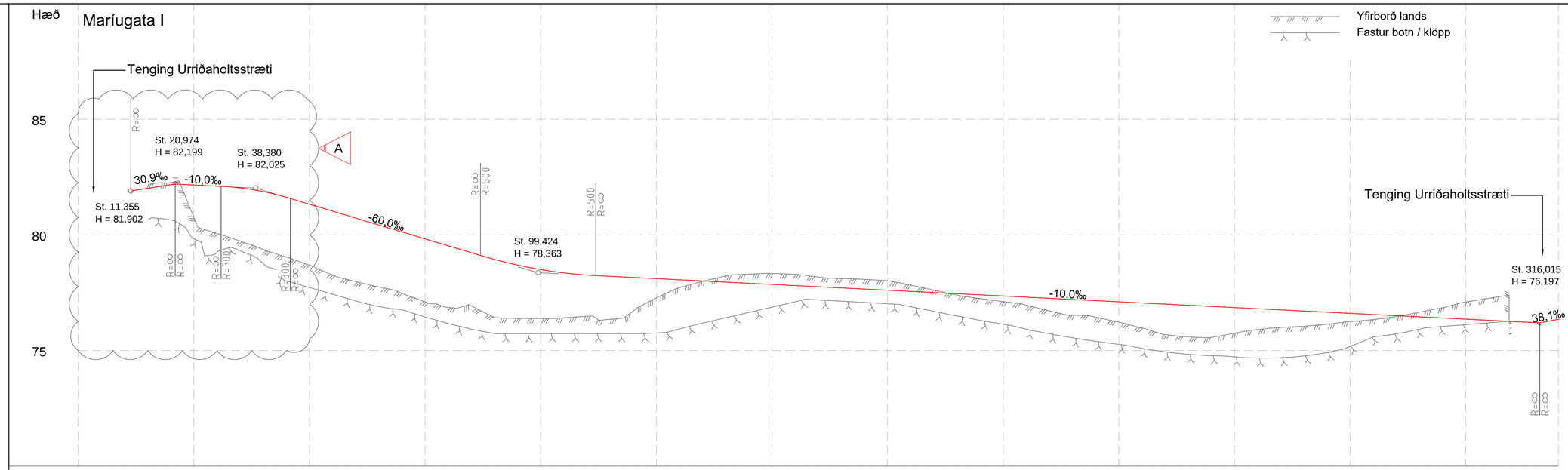

Stöð	25	50	75	100	125	150	175	200	225	250	275	300
Beygjuband	R=-75	R=∞	R=30	R=∞	R=-30	R=560		R=160	R=50		R=30	R=∞
Breiddarútvíkkun												
Þverhalli	3,4% 3,4% 3,0%										3,0%	5,8%
H. Kantur												
V. Kantur	3,1% 3,1% 3,0%										3,0%	5,8%

Hönnunarhæð	Landhæð
81,84	82,27
81,90	80,75
82,08	80,06
82,25	79,73
82,21	79,37
82,16	79,04
82,11	78,69
82,03	78,26
81,87	77,98
81,63	77,75
81,33	77,46
81,03	77,10
80,73	76,86
80,43	76,93
80,13	76,43
79,83	76,39
79,53	76,38
79,23	76,41
78,94	76,48
78,69	76,35
78,50	76,71
78,35	77,28
78,26	77,72
78,21	77,99
78,16	78,23
78,11	78,30
78,06	78,33
78,01	78,30
77,96	78,18
77,91	78,11
77,86	78,08
77,81	78,01
77,76	77,82
77,71	77,61
77,66	77,40
77,61	77,24
77,56	77,12
77,51	76,96
77,46	76,71
77,41	76,52
77,36	76,44
77,31	76,22
77,26	75,97
77,21	75,69
77,16	75,59
77,11	75,57
77,06	75,75
77,01	75,90
76,96	75,99
76,91	76,05
76,86	76,13
76,81	76,25
76,76	76,33
76,71	76,47
76,66	76,65
76,61	76,85
76,56	77,10
76,51	77,26
76,46	
76,41	
76,36	
76,31	
76,26	
76,21	
76,35	

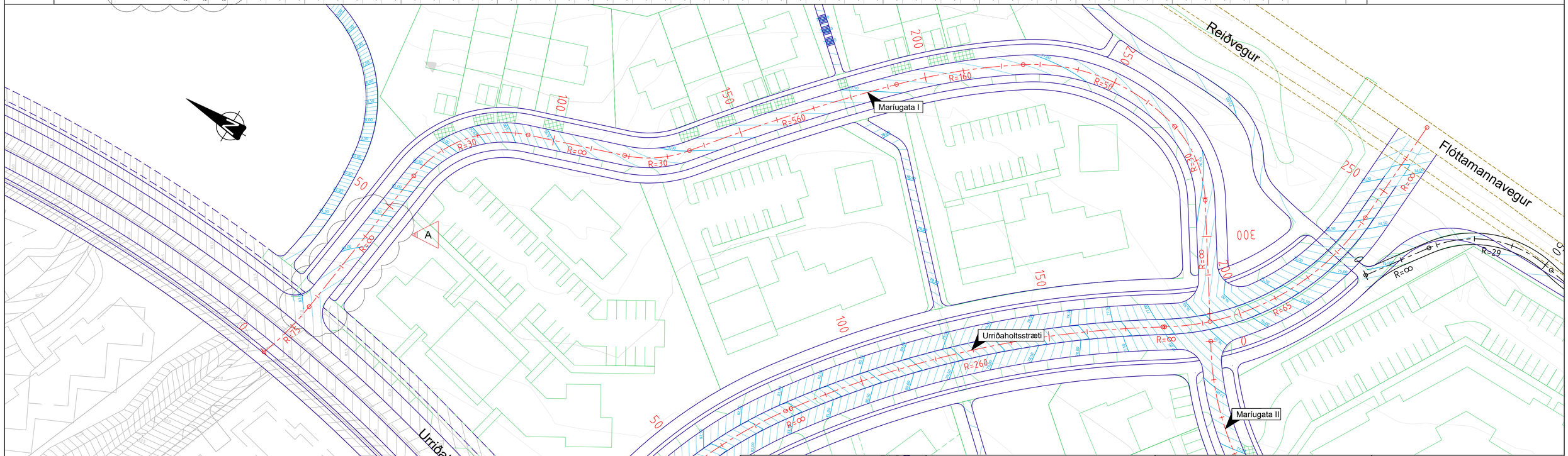

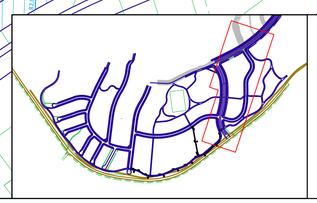

SKÝRINGAR :

- HNITAKERFI : REYKJAVÍK
- HÆÐARKERFI : REYKJAVÍK
- ÖLL MÁL Í METRUM NEMA ANNAÐ SÉ TEKIÐ FRAM

0 10 20 30 40 50
1:500 m

EFLA VERKFRÆÐISTOFA
Sími: 412 6000
www.efla.is

	Nafn	Dags.		Dags.	Breytingar	Af	Yfirf.
Hannað:	EÞ/ÞS	Júlí ´18	A	14.02.19	Hæðarlega	EÞ	ÞS
Teiknað:	EDJ/MHJ	Júlí ´18	B				
Mælt::	HH	Maí ´18	C				
Yfirfarið:	GG	09.07.18	D				
Samþ.:	GG	09.07.18					

Tölvuskrá: LAY_C.dwg

Garðabær

Urriðaholt
Austurhluti 1.áfangi
Maríugata I
Grunnmynd og langsnið

Dags.	Mkv.	Blaðast.
09.07.2018	1:500/1:100	A1

Nr. verkefnis	Teikn. nr.	Bls.
2424-087	C102	

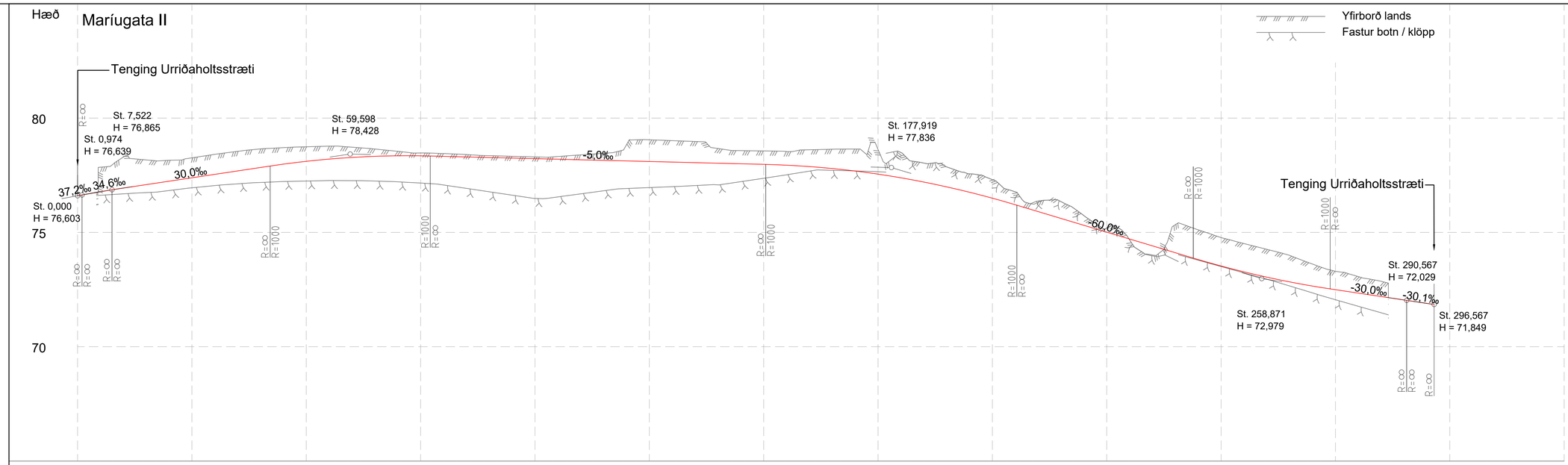

Stöð	25	50	75	100	125	150	175	200	225	250	275	300
Beygjuband		R=-75				R=200					R=-75 / R=∞	
Breiddarútvíkkun												
Þverhalli	3,8% 3,0%										3,0% 2,4%	
H. Kantur												
V. Kantur	3,5% 3,0%										3,0% 2,4%	

Hönnunarhæð: 76,60 76,78 76,94 77,09 77,24 77,39 77,54 77,69 77,84 77,99 78,11 78,21 78,28 78,33 78,35 78,35 78,33 78,30 78,28 78,25 78,23 78,20 78,18 78,15 78,13 78,10 78,08 78,05 78,03 78,00 78,98 78,67 78,58 78,57 77,98 78,54 77,94 78,62 77,88 78,64 77,79 78,65 77,68 78,63 77,55 78,49 77,39 78,03 77,20 77,87 76,99 77,56 76,76 77,31 76,50 76,78 76,21 76,31 75,91 76,35 75,61 75,74 75,31 75,20 75,01 74,67 74,71 74,01 74,41 75,34 74,11 75,11 73,81 74,77 73,53 74,51 73,27 74,26 73,04 73,99 72,83 73,61 72,65 73,30 72,50 73,07 72,35 72,86 72,20 72,05 71,90 71,85

Landhæð: 77,85 78,29 78,17 78,16 78,26 78,42 78,55 78,65 78,71 78,75 78,77 78,73 78,65 78,55 78,47 78,45 78,40 78,36 78,33 78,30 78,32 78,39 78,46 78,83 79,05 79,01 78,98 78,67 78,58 78,57 78,54 78,62 78,64 78,65 78,63 78,49 78,03 77,87 77,56 77,31 76,78 76,31 76,35 75,74 75,20 74,67 74,01 75,34 75,11 74,77 74,51 74,26 73,99 73,61 73,30 73,07 72,86

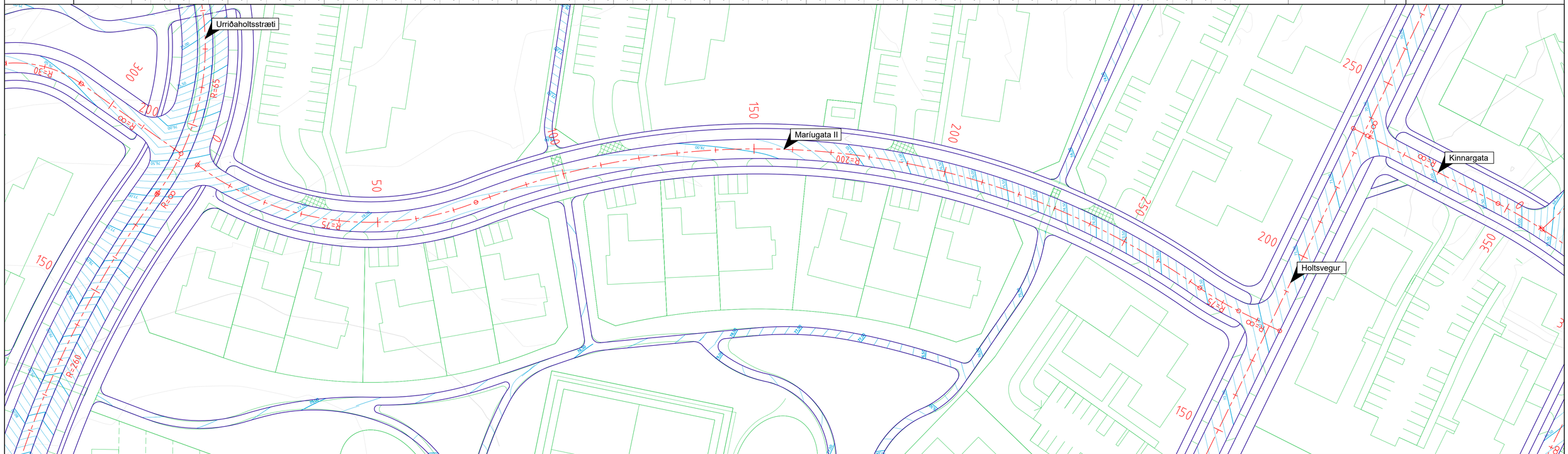

SKÝRINGAR :

- HNITAKERFI : REYKJAVÍK
- HÆÐARKERFI : REYKJAVÍK
- ÖLL MÁL Í METRUM NEMA ANNAÐ SÉ TEKIÐ FRAM

0 10 20 30 40 50
1:500 m

EFLA VERKFRÆÐISTOFA
Sími: 412 6000
www.efla.is

Garðabær

	Nafn	Dags.		Dags.	Breytingar	Af	Yfirf.
Hannað:	EÞ/ÞS	Júlí ´18	A				
Teiknað:	EDJ/MHJ	Júlí ´18	B				
Mælt::	HH	Maí ´18	C				
Yfirfarið:	GG	09.07.18	D				
Samþ.:	GG	09.07.18					

Tölvuskrá: LAY_C.dwg

Urriðaholt
Austurhluti 1,áfangi
Maríugata II
Grunnmynd og langsnið

Dags.	Mkv.	Blaðast.
09.07.2018	1:500/1:100	A1
Nr. verkefnis: 2424-087	Teikn. nr.: C103	Bls.

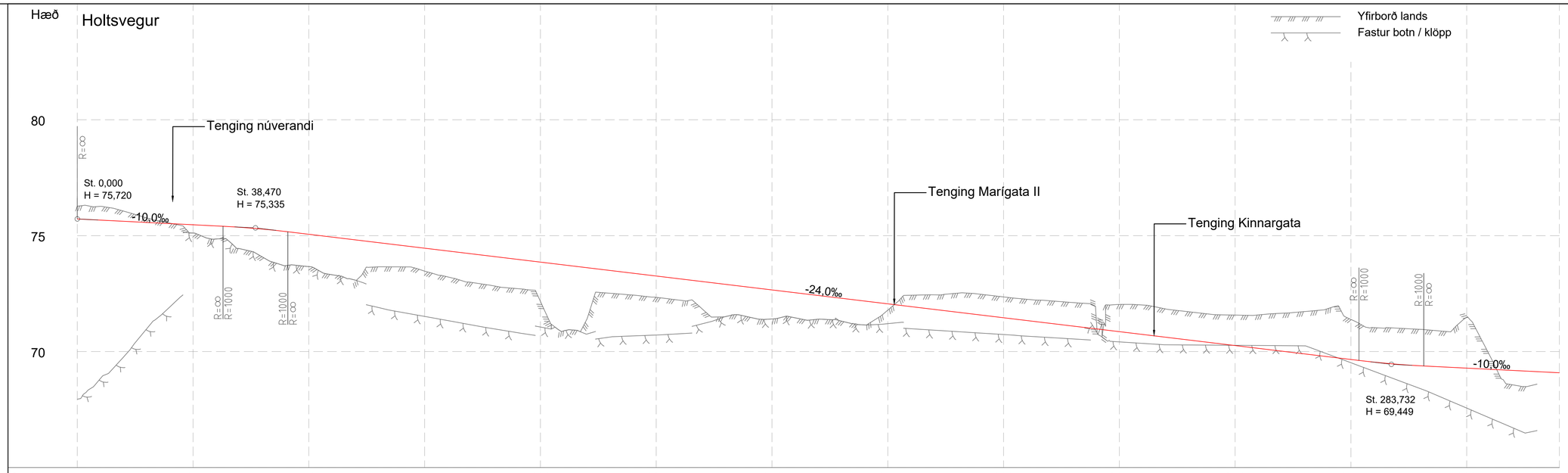

Stöð	25	50	75	100	125	150	175	200	225	250	275	300
Beygjuband	R=250			R=-125					R=∞			
Breiddarútvíkkun	0,00m / 0,00m						0,00m / 0,00m					
Þverhalli	3,0%											3,0%
H. Kantur												
V. Kantur	3,0%											3,0%

Hönnunarhæð	Landhæð
75,72	76,27
75,67	76,26
75,62	76,06
75,57	75,77
75,52	75,54
75,47	75,11
75,42	74,86
75,36	74,44
75,28	74,08
75,18	71,64
75,06	73,67
74,94	73,31
74,82	73,08
74,70	73,66
74,58	73,66
74,46	73,47
74,34	73,22
74,22	72,99
74,10	72,83
73,98	72,72
73,86	72,16
73,74	70,89
73,62	71,38
73,50	72,52
73,38	72,44
73,26	72,34
73,14	72,22
73,02	71,83
72,90	71,51
72,78	71,49
72,66	71,41
72,54	71,45
72,42	71,40
72,30	71,31
72,18	71,15
72,06	71,79
71,94	72,43
71,82	72,45
71,70	72,52
71,58	72,47
71,46	72,36
71,34	72,25
71,22	72,19
71,10	72,11
70,98	71,47
70,86	72,03
70,74	72,01
70,62	71,84
70,50	71,72
70,38	71,60
70,26	71,57
70,14	71,58
70,02	71,65
69,90	71,73
69,78	71,85
69,66	71,39
69,54	71,03
69,45	71,01
69,39	70,96
69,34	70,88
69,29	71,48
69,24	69,82
69,19	68,56
69,14	68,59
69,09	

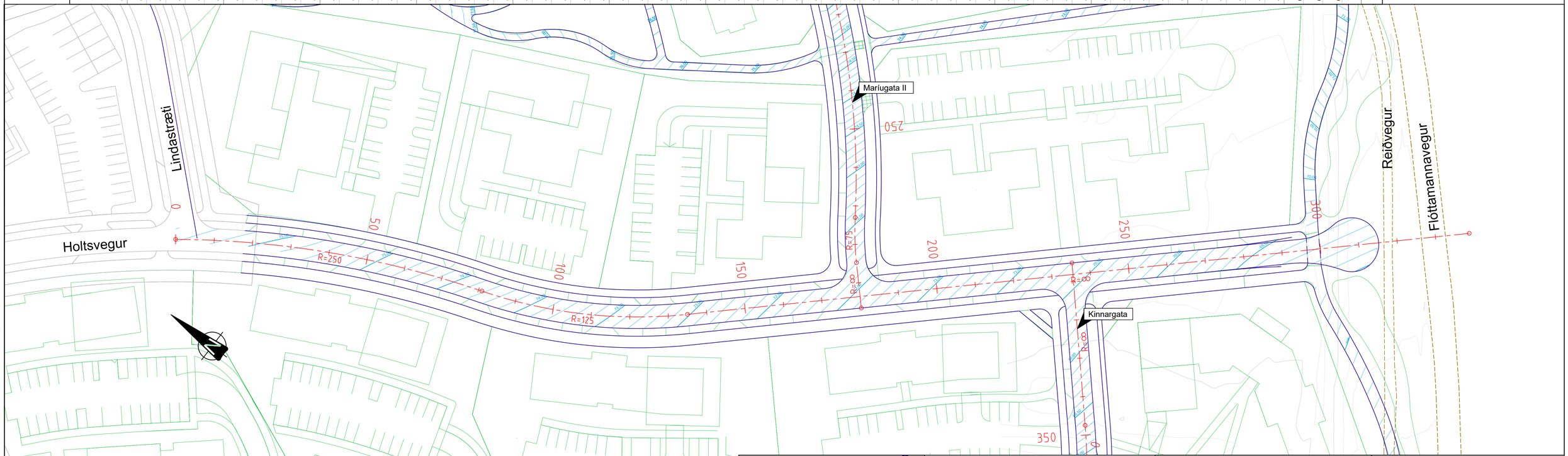

SKÝRINGAR :

- HNITAKERFI : REYKJAVÍK
- HÆÐARKERFI : REYKJAVÍK
- ÖLL MÁL Í METRUM NEMA ANNAÐ SÉ TEKIÐ FRAM

0 10 20 30 40 50 m

1:500

EFLA VERKFRÆÐISTOFA

Sími: 412 6000
www.efla.is

Garðabær

	Nafn	Dags.		Dags.	Breytingar	Af	Yfirf.
Hannað:	EÞ/ÞS	Júlí '18	A				
Teiknað:	EDJ/MHJ	Júlí '18	B				
Mælt::	HH	Maí '18	C				
Yfirfarið:	GG	09.07.18	D				
Samþ.:	GG	09.07.18					

Tölvuskrá: LAY_C.dwg

Urriðaholt
Austurhluti 1.áfangi
Holtsvegur
Grunnmynd og langsnið

Dags.	Mkv.	Blaðast.
09.07.2018	1:500/1:100	A1
Nr. verkefnis	Teikn. nr.	Bls.
2424-087	C104	

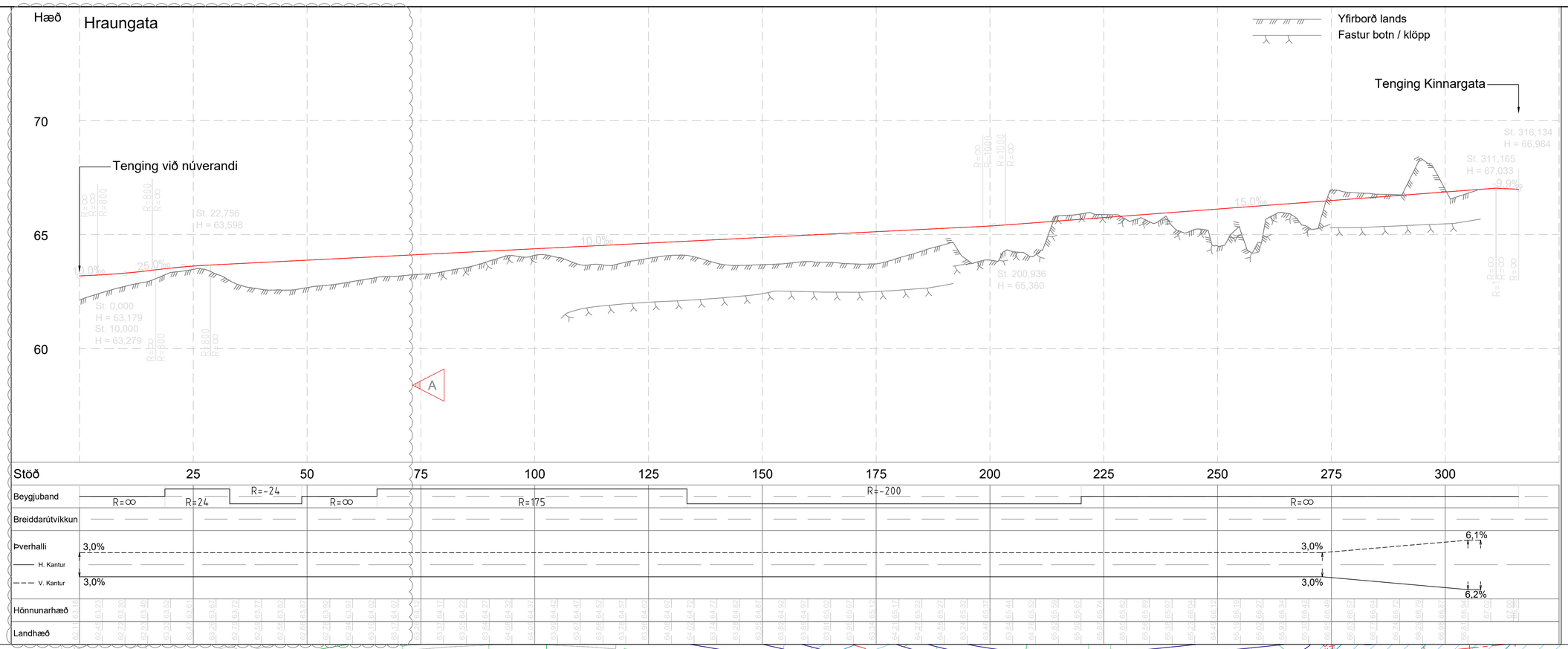

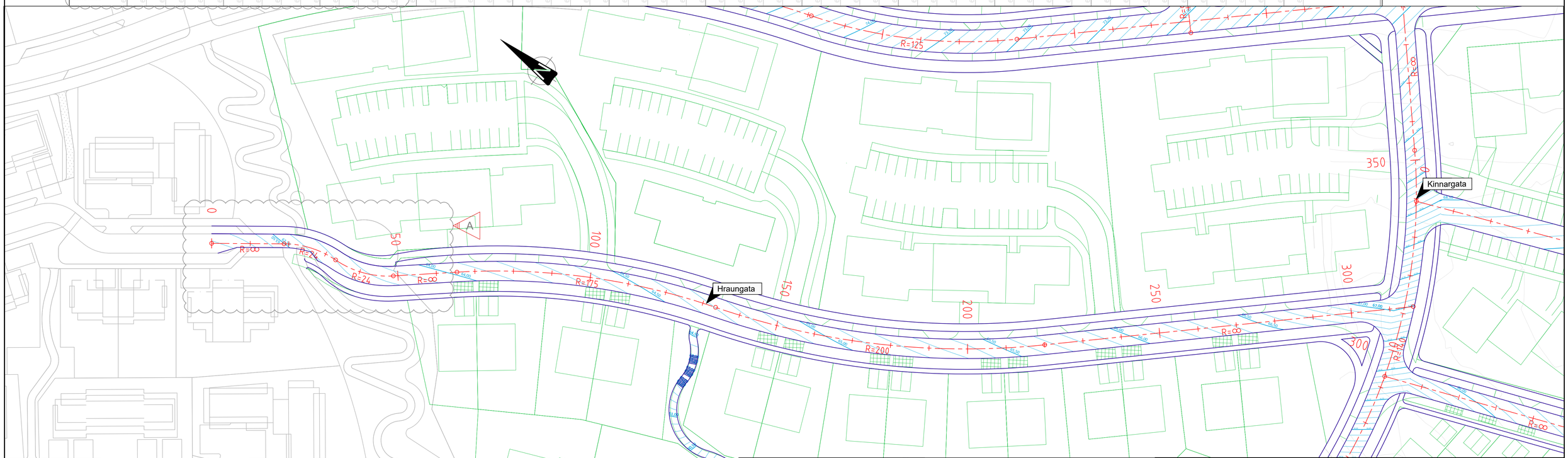

SKÝRINGAR :

- HNITAKERFI : REYKJAVÍK
- HÆÐARKERFI : REYKJAVÍK
- ÖLL MÁL Í METRUM NEMA ANNAÐ SÉ TEKIÐ FRAM

0 10 20 30 40 50

1:500 m

EFLA VERKFRÆÐISTOFA

Sími: 412 6000
www.efla.is

Garðabær

	Nafn	Dags.		Dags.	Breytingar	Af	Yfirf.
Hannað:	EÞ/ÞS	Júlí '18	A	01.04.19	Tenging við vesturhluta	ÞS	GG
Teiknað:	EDJ/MHJ	Júlí '18	B				
Mælt::	HH	Maí '18	C				
Yfirfarið:	GG	09.07.18	D				
Samþ.:	GG	09.07.18					

Tölvuskrá: LAY_C.dwg

Urriðaholt
Austurhluti 1.áfangi
Hraungata
Grunnmynd og langsnið

Dags.	Mkv.	Blaðast.
09.07.2018	1:500/1:100	A1
Nr. verkefnis	Teikn. nr.	Bls.
2424-087	C105	

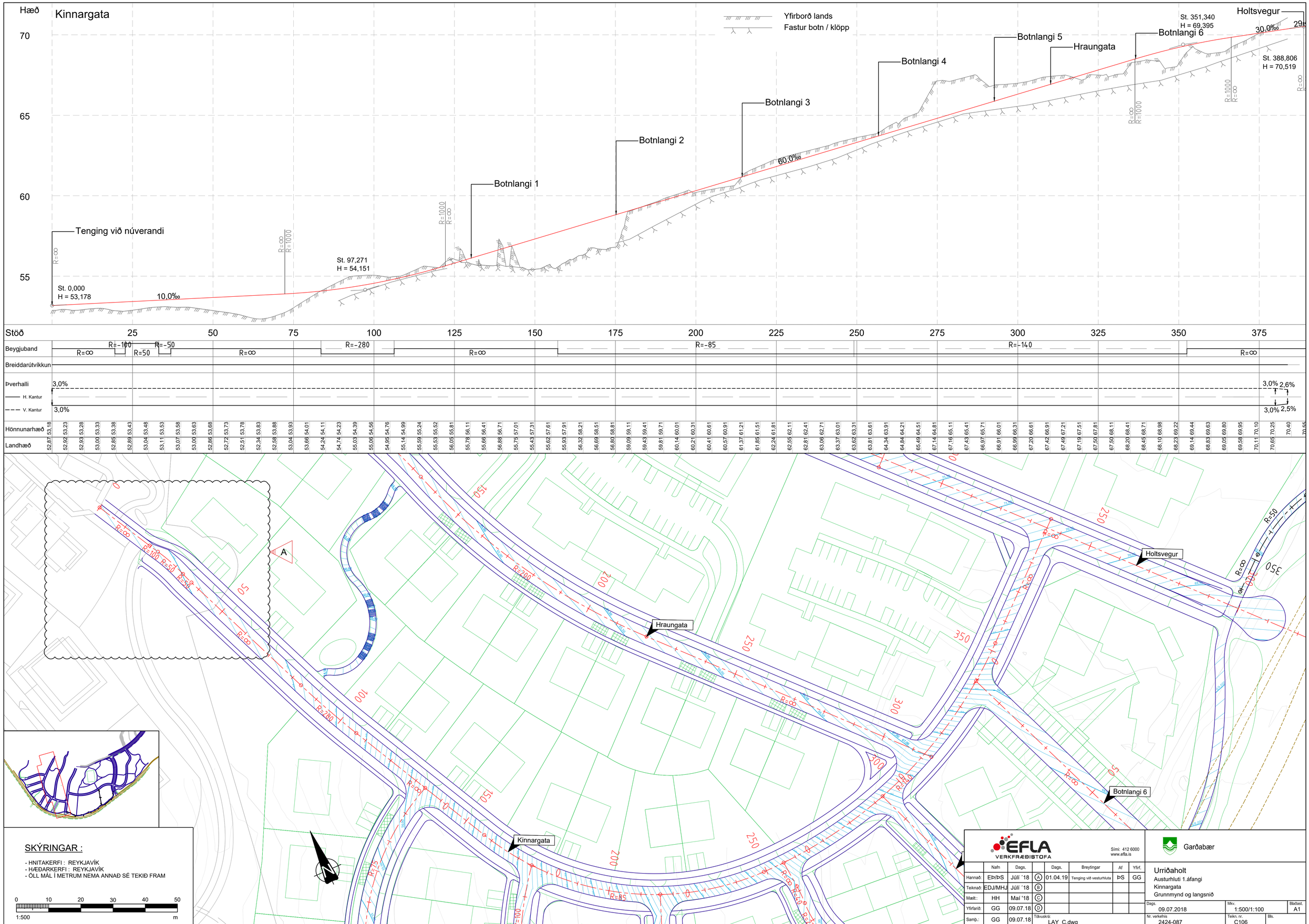
Kinnargata
Hæð
70
65
60
55
Yfirborð lands
Fastur botn / klöpp
Tenging við núverandi
St. 0,000
H = 53,178
10,0‰
St. 97,271
H = 54,151
Botnlangi 1
Botnlangi 2
Botnlangi 3
60,0‰
Botnlangi 4
Botnlangi 5
Hraungata
Botnlangi 6
St. 351,340
H = 69,395
30,0‰
Holtsvegur
St. 388,806
H = 70,519
Stöð
Beygjuband
Breiddarútvíkkun
Þverhalli
H. Kantur
V. Kantur
Hönnunarhæð
Landhæð
Hraungata
Botnlangi 6
Kinnargata
Holtsvegur
A
SKÝRINGAR :
- HNITAKERFI : REYKJAVÍK
- HÆÐARKERFI : REYKJAVÍK
- ÖLL MÁL Í METRUM NEMA ANNAÐ SÉ TEKIÐ FRAM
1:500
m
EFLA VERKFRÆÐISTOFA
Sími: 412 6000
www.efla.is
Garðabær
Urriðaholt
Austurhluti 1.áfangi
Kinnargata
Grunnmynd og langsnið
Hannað: EÞ/ÞS Júlí ´18 A 01.04.19 Tenging við vesturhluta ÞS GG
Teiknað: EDJ/MHJ Júlí ´18 B
Mælt:: HH Maí ´18 C
Yfirfarið: GG 09.07.18 D
Samþ.: GG 09.07.18
Tölvuskrá: LAY_C.dwg
Dags. 09.07.2018
Mkv. 1:500/1:100
Blaðast. A1
Nr. verkefnis 2424-087
Teikn. nr. C106
Bls.

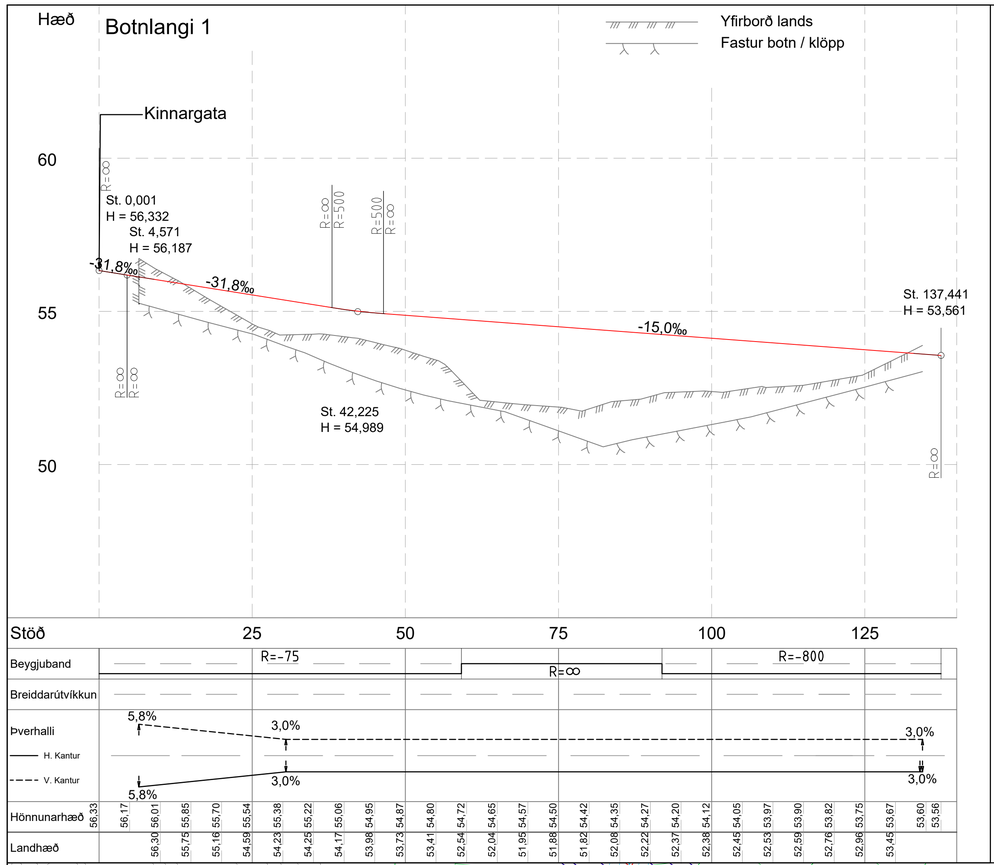

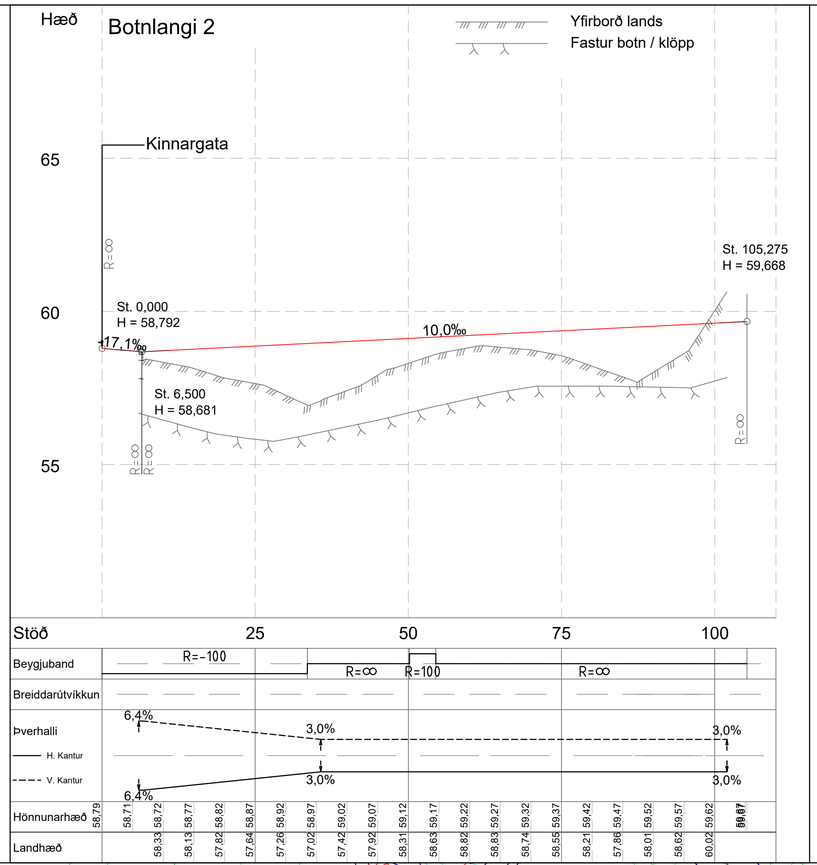

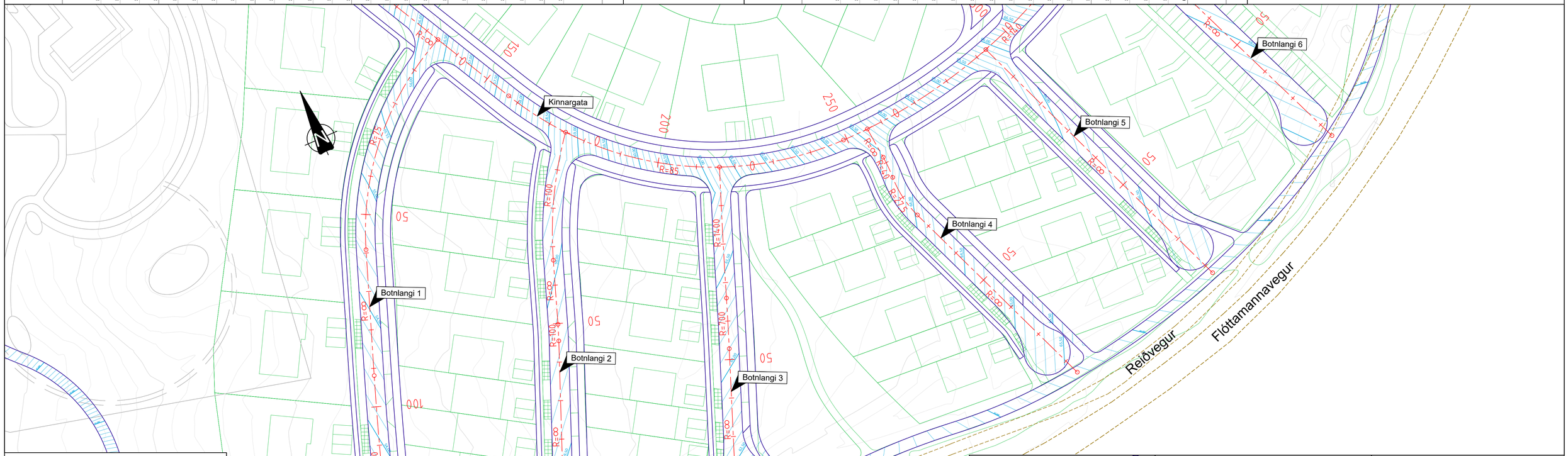

SKÝRINGAR :

- HNITAKERFI : REYKJAVÍK
- HÆÐARKERFI : REYKJAVÍK
- ÖLL MÁL Í METRUM NEMA ANNAÐ SÉ TEKIÐ FRAM

0 10 20 30 40 50
1:500 m

EFLA VERKFRÆÐISTOFA
Sími: 412 6000
www.efla.is

Garðabær

	Nafn	Dags.		Dags.	Breytingar	Af	Yfirf.
Hannað:	EÞ/ÞS	Júlí ´18	A				
Teiknað:	EDJ/MHJ	Júlí ´18	B				
Mælt::	HH	Maí '18	C				
Yfirfarið:	GG	09.07.18	D				
Samþ.:	GG	09.07.18					

Tölvuskrá: LAY_C.dwg

Urriðaholt
Austurhluti 1. áfangi
Botnlangi 1 og 2
Grunnmynd og langsnið

Dags.	Mkv.	Blaðast.
09.07.2018	1:500/ 1:100	A1
Nr. verkefnis	Teikn. nr.	Bls.
2424-087	C107	

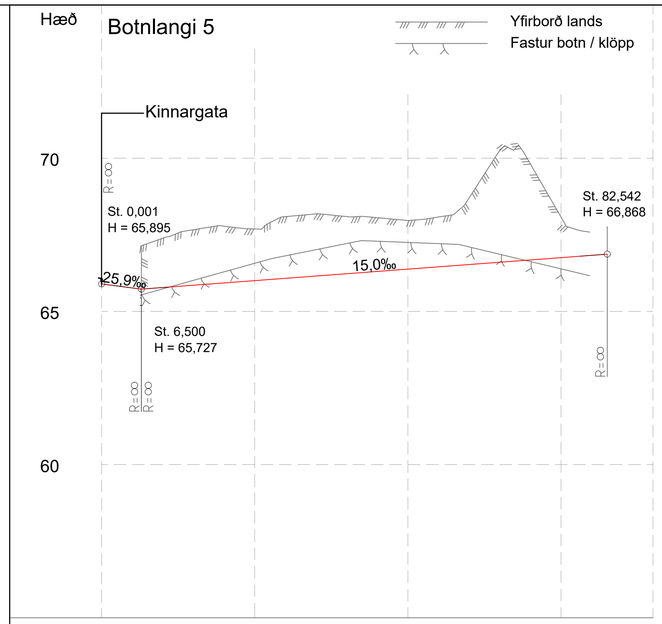

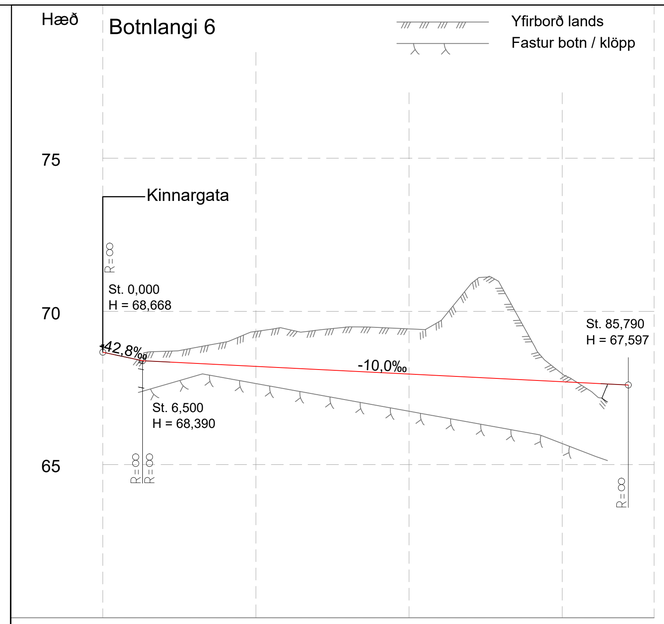

Botnlangi 5

Stöð	0	25	50	75
Beygjuband	R=∞			
Breiddarútvíkkun				
Þverhalli	6,1%	3,0%		3,0%
H. Kantur				
V. Kantur	6,3%	3,0%		3,0%

Hönnunarhæð	Landhæð
65,90	
65,77	
65,78	67,39
65,85	67,67
65,93	67,78
66,00	67,69
66,08	68,09
66,15	68,18
66,23	68,09
66,30	68,06
66,38	67,97
66,45	68,08
66,53	68,71
66,60	70,24
66,68	69,81
66,75	68,08
66,83	
66,87	

Botnlangi 6

Stöð	0	25	50	75
Beygjuband	R=∞			
Breiddarútvíkkun				
Þverhalli	5,1%	3,0%		3,0%
H. Kantur				
V. Kantur	5,1%	3,0%		3,0%

Hönnunarhæð	Landhæð
68,67	
68,45	
68,35	68,70
68,30	
68,25	69,00
68,20	69,35
68,15	69,42
68,10	69,39
68,05	69,49
68,00	69,48
67,95	69,43
67,90	69,68
67,85	70,87
67,80	70,84
67,75	69,04
67,70	67,96
67,65	67,35
67,60	
67,55	

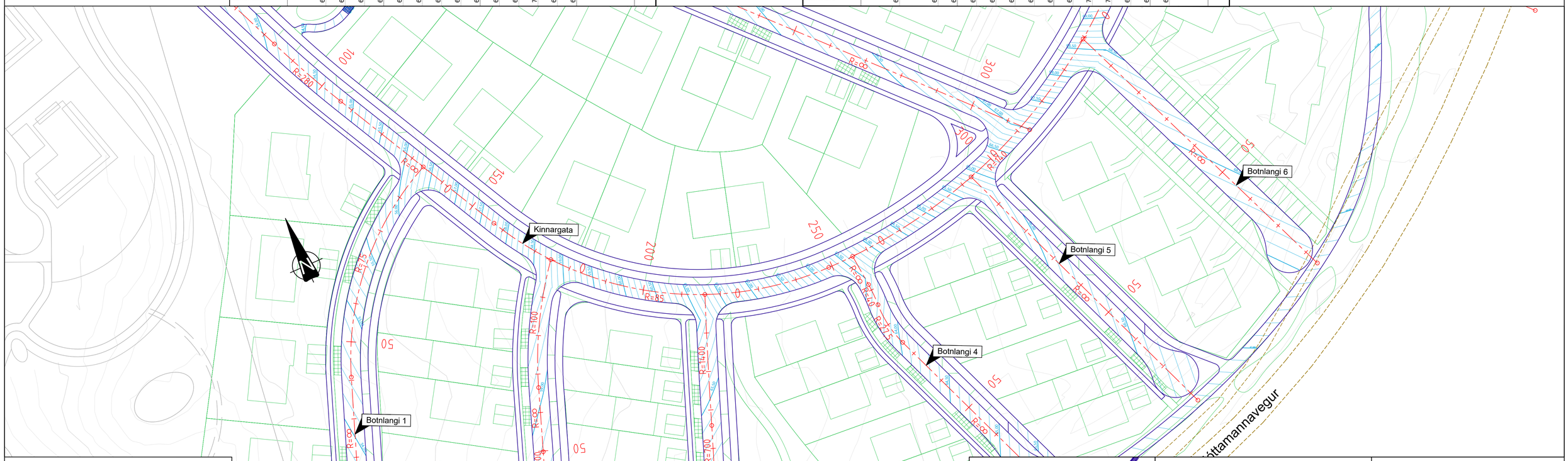

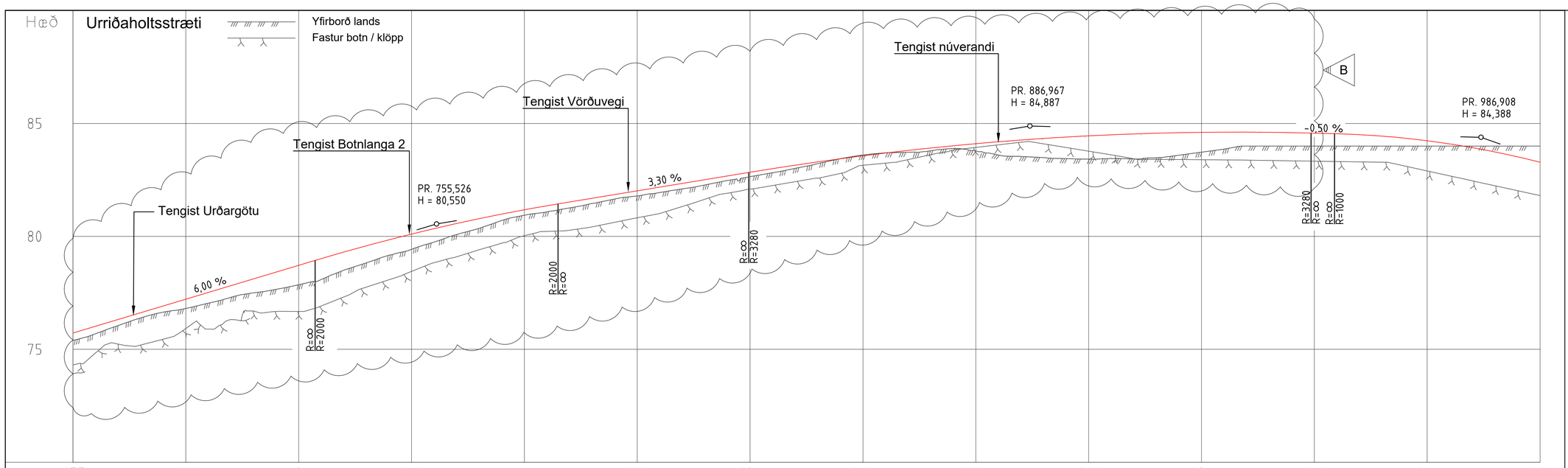

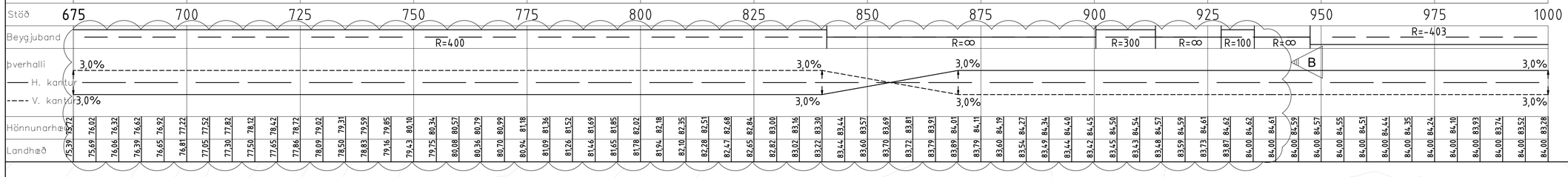
Stöð
675
700
725
750
775
800
825
850
875
900
925
950
975
1000
Beygjuband
R=400
R=∞
R=300
R=∞
R=100
R=∞
R=-403
Þverhalli
3,0%
H. kantur
V. kantur
B
Hönnunarhæð
75,72 76,02 76,32 76,62 76,92 77,22 77,52 77,82 78,12 78,42 78,72 79,02 79,31 79,59 79,85 80,10 80,34 80,57 80,79 80,99 81,18 81,36 81,52 81,69 81,85 82,02 82,18 82,35 82,51 82,68 82,84 83,00 83,16 83,30 83,44 83,57 83,69 83,81 83,91 84,01 84,11 84,19 84,27 84,34 84,40 84,45 84,50 84,54 84,57 84,59 84,61 84,62 84,62 84,61 84,59 84,57 84,55 84,51 84,44 84,35 84,24 84,10 83,93 83,74 83,52 83,28
Landhæð
75,39 75,69 76,06 76,39 76,65 76,81 77,05 77,30 77,50 77,65 77,86 78,09 78,50 78,83 79,16 79,43 79,75 80,08 80,36 80,70 80,94 81,09 81,26 81,46 81,65 81,78 81,94 82,10 82,28 82,47 82,65 82,82 83,02 83,22 83,44 83,60 83,70 83,72 83,79 83,89 83,79 83,60 83,54 83,49 83,44 83,42 83,45 83,43 83,48 83,59 83,73 83,87 84,00 84,00 84,00

Maríugata I og II

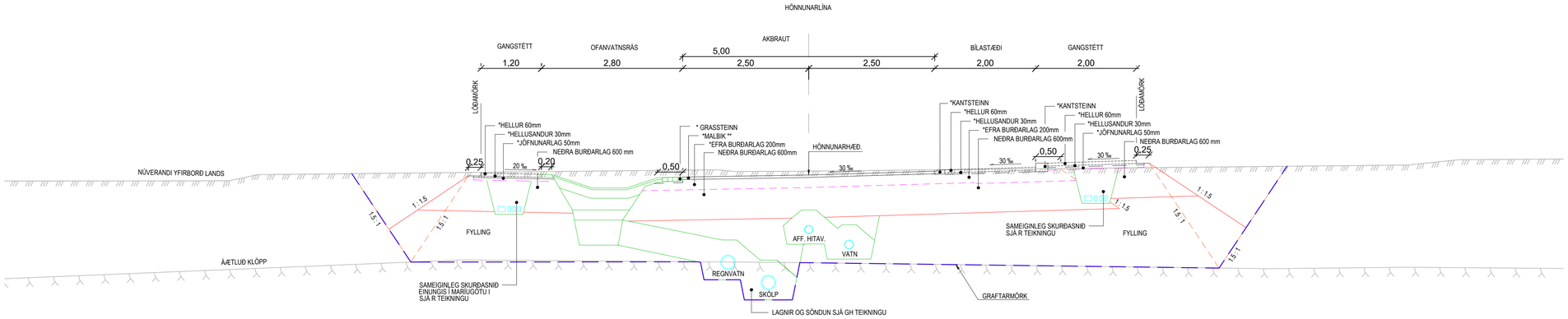

Urriðaholtsstræti

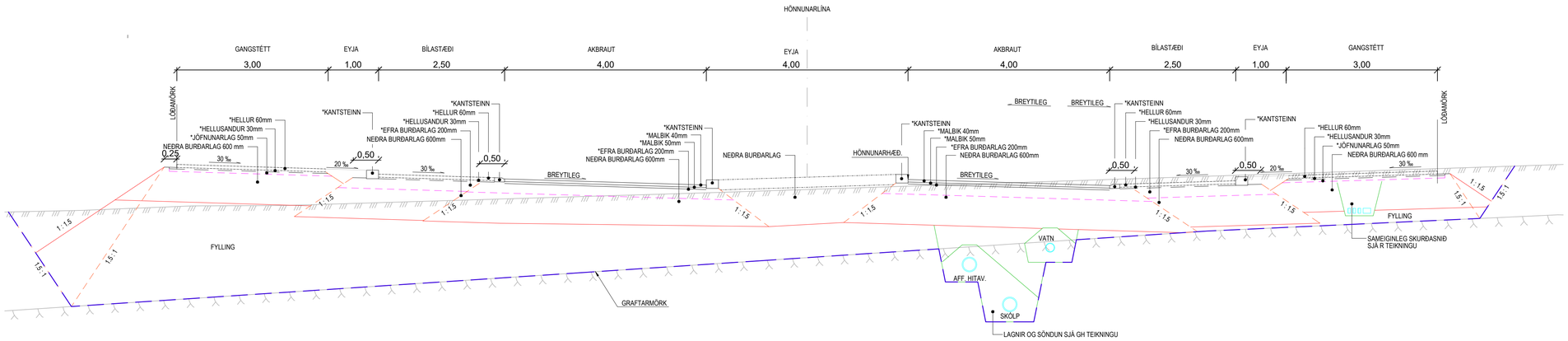

Holtsvegur

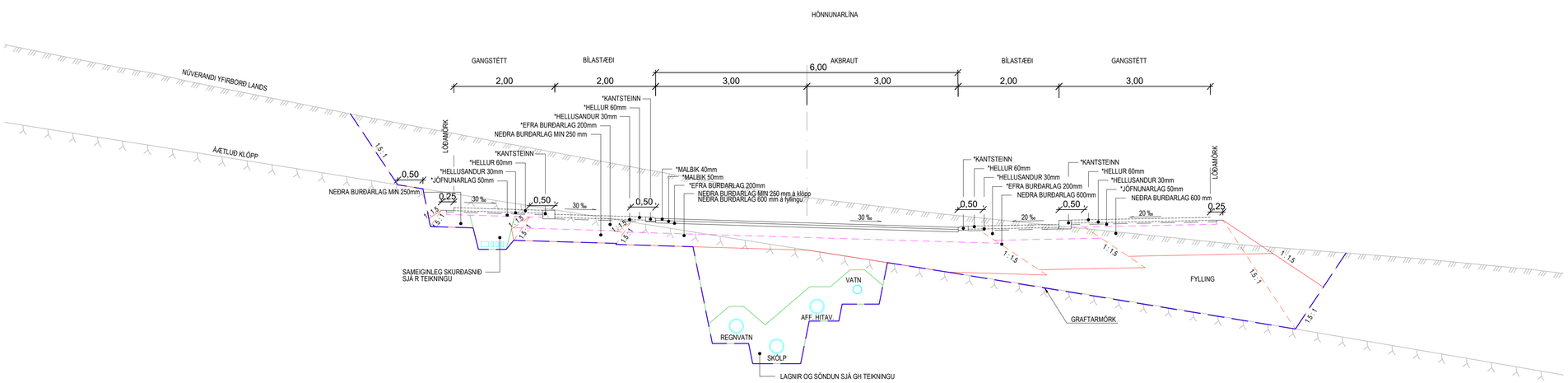

SKÝRINGAR:

* Ekki innifalið í þessu verki.

** Í Maríugötu I er eitt malbikslag, 50 mm

** Í Maríugötu II eru tvö malbikslög, efra er 40 mm og neðra er 50 mm

Öll mál í metrum nema annað sé tekið fram.

EFLA VERKFRÆÐISTOFA

Sími: 412 6000
www.efla.is

Garðabær

	Nafn	Dags.		Dags.	Breytingar	Af	Yfirf.
Hannað:	EÞ/ÞS	Júlí ´18	A				
Teiknað:	EDJ/MHJ	Júlí ´18	B				
Mælt::	HH	Maí ´18	C				
Yfirfarið:	GG	09.07.18	D				
Samþ.:	GG	09.07.18					

Tölvuskrá: LAY_F.dwg

Urriðaholt
Austurhluti, 1. áfangi
Kennisnið
Maríugata I og II, Urriðaholtsstræti og Holtsvegur

Dags.	Mkv.	Blaðast.
09.07.2018	1:50	A1

Nr. verkefnis	Teikn. nr.	Bls.
2424-087	F101	

Kinnargata

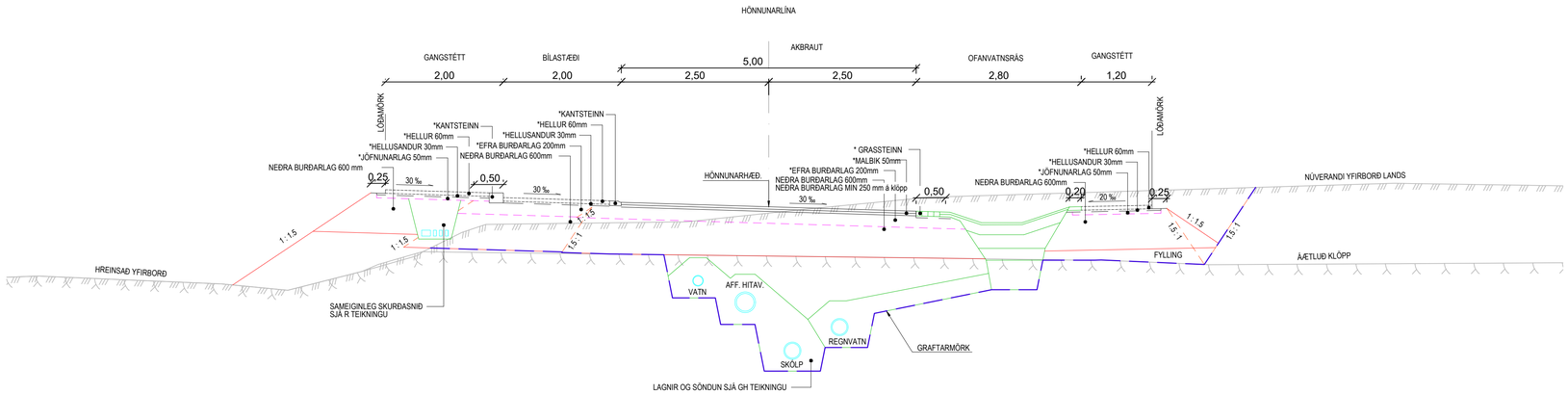

Hraungata

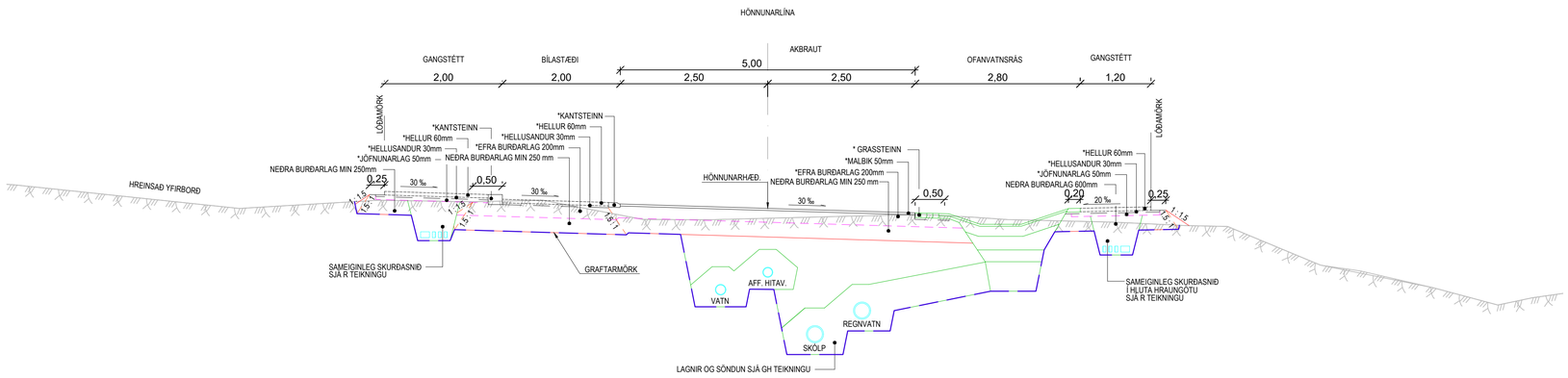

Botnlangar

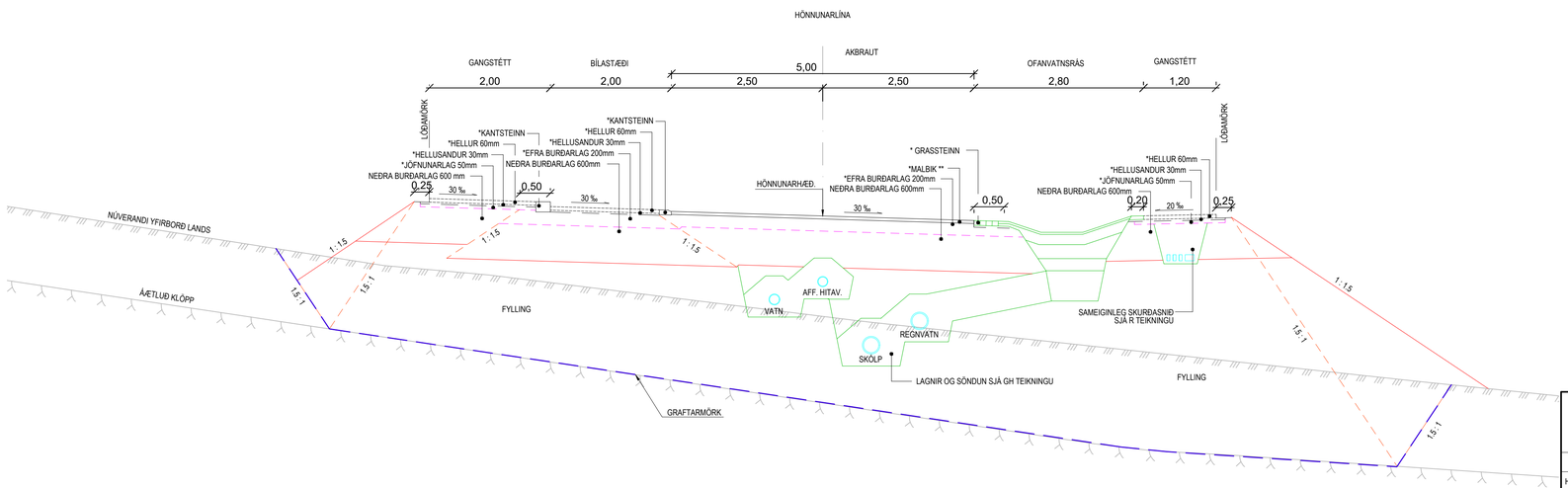

SKÝRINGAR:

* Ekki innifalið í þessu verki.

** Í Kinnargötu st. 0-125 er eitt malbikslag, 50 mm

** Í Kinnargötu st. 125-388,8 eru tvö malbikslög, efra er 40 mm og neðra er 50 mm

EFLA VERKFRÆÐISTOFA

Sími: 412 6000
www.efla.is

Garðabær

	Nafn	Dags.		Dags.	Breytingar	Af	Yfirf.
Hannað:	EÞ/ÞS	Júlí ´18	A				
Teiknað:	EDJ/MHJ	Júlí ´18	B				
Mælt::	HH	Maí ´18	C				
Yfirfarið:	GG	09.07.18	D				
Samþ.:	GG	09.07.18					

Tölvuskrá: LAY_F.dwg

Urriðaholt
Austurhluti, 1. áfangi
Kennisnið
Hraungata, Kinnargata og botnlangar 1 - 5

Dags.	Mkv.	Blaðast.
09.07.2018	1:50	A1
Nr. verkefnis: 2424-087	Teikn. nr.: F102	Bls.

Botnlangi 6

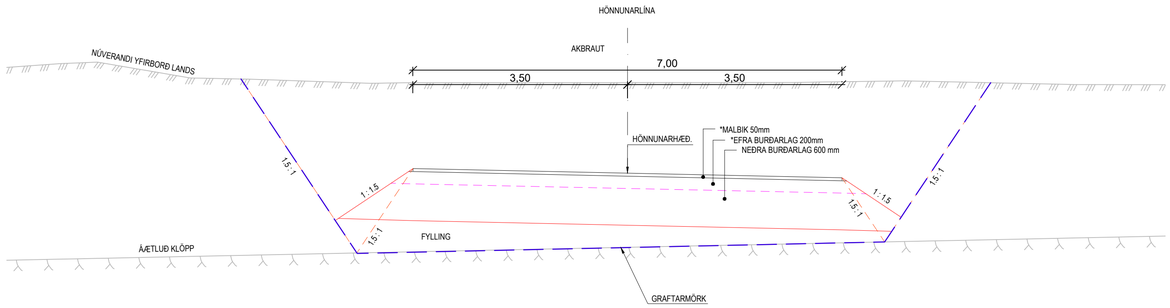

Stígur 3m á breidd á fyllingu

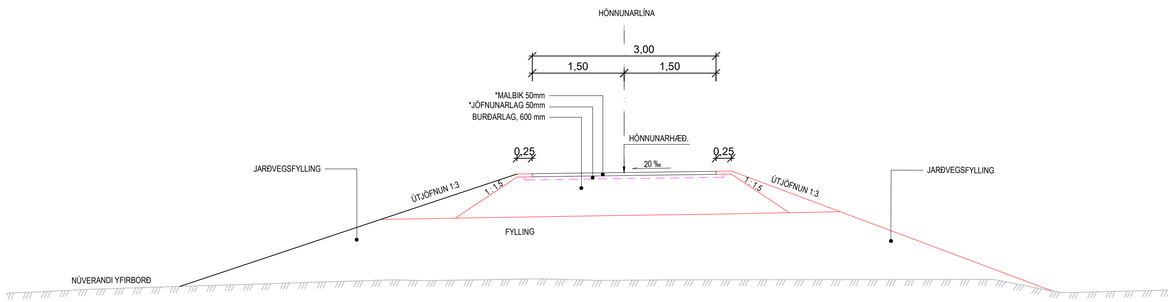

Stígur 3m á breidd í skeringu

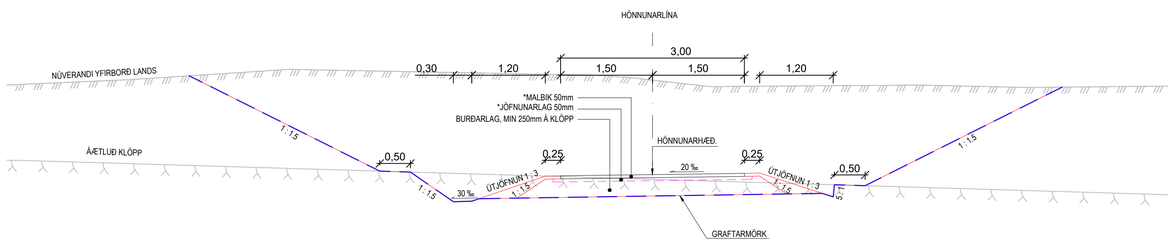

Stígur 2m á breidd á fyllingu

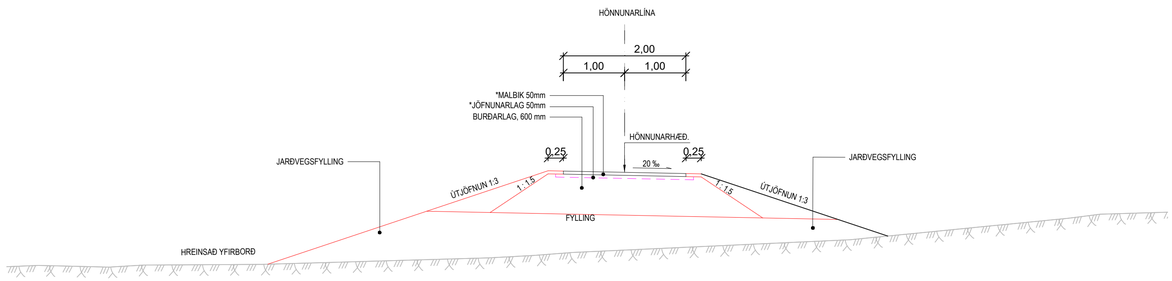

Stígur 2m á breidd í skeringu

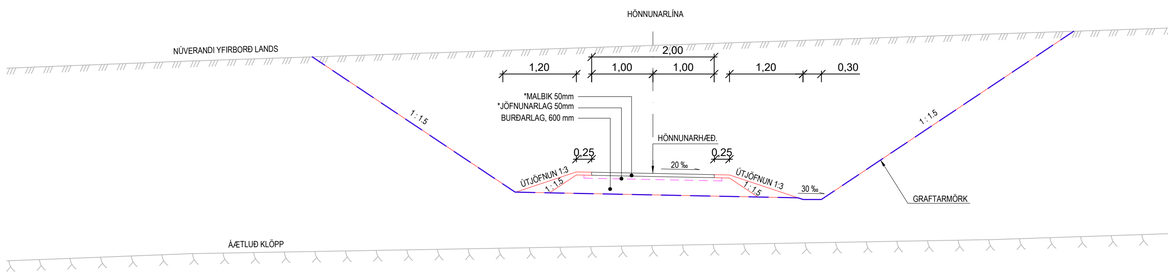

SKÝRINGAR:

- Ekki innifalið í þessu verki.

Öll mál í metrum nema annað sé tekið fram.

EFLA VERKFRÆÐISTOFA

Sími: 412 6000
www.efla.is

Garðabær

	Nafn	Dags.		Dags.	Breytingar	Af	Yfirf.
Hannað:	EÞ/ÞS	Júlí '18	A				
Teiknað:	EDJ/MHJ	Júlí '18	B				
Mælt::	HH	Maí '18	C				
Yfirfarið:	GG	09.07.18	D				
Samþ.:	GG	09.07.18					

Tölvuskrá: LAY_F.dwg

Urriðaholt
Austurhluti, 1. áfangi
Kennisnið
Botnlangi 6 og stígar

Dags.	Mkv.	Blaðast.
09.07.2018	1:50	A1
Nr. verkefnis	Teikn. nr.	Bls.
2424-087	F103	

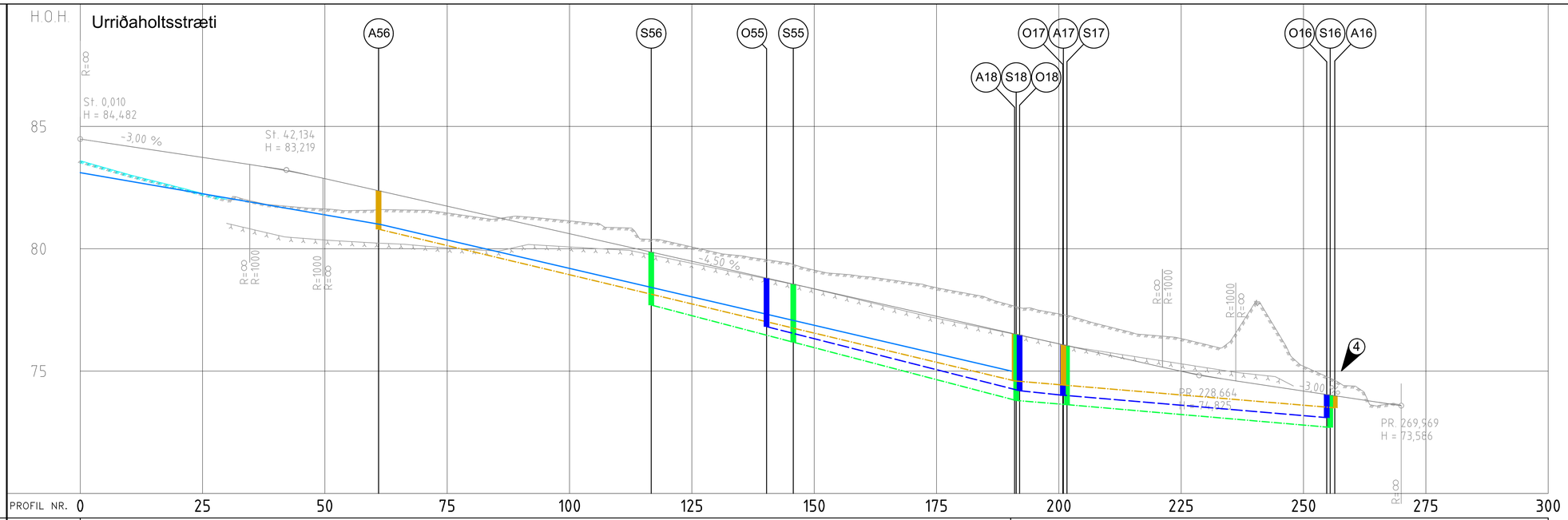

VATN	Rennsliskóti	83,11			81,00			78,42		77,07		75,00		
	Lagnaefni	Ø180 PE												
AFFALL	Rennsliskóti				80,80						74,60	74,41		73,50
	Halli í ‰				48.1						16,6			
	Lagnaefni				Ø250 PP									
REGNVATN	Rennsliskóti									76,82	74,21	74,06		73,10
	Halli í ‰									50,4	14,9			
	Lagnaefni									Ø250 PP				
SKÓLP	Rennsliskóti					77,70			76,21		73,84	73,67		72,70
	Halli í ‰					51,8					15,2			
	Lagnaefni					Ø250 PP								

1. Stærð heimæðalagna er í öllum tilfellum eftirfarandi, nema inn á fjölbýlishúsalóðir (sjá hnitatöflu):
   SH Ø160 mm
   RH Ø160 mm
   VH Ø32 mm
   AH: Heimæðalagnir fyrir affallsvatn hitaveitu hafa sama þvermál og heimæðalagnir hitaveitu.
2. Þvermál brunna er eftirfarandi:
   AX Ø600 eða Ø1000
   SX Ø1000
   RX Ø1000
3. Ný vatnsveitulögn í Urriðaholtsstræti tengist núverandi vatnsveitu.
   Áður en framkvæmdir við lagnir í Urriðaholtsstræti hefjast skal núv. vatnsveitulögn grafin fram og staðsetning staðfest.
4. Sjá teikningu GH112 fyrir rétta hæð á landi við brunna 16.
23. Ofanvatn tengt inn á lögn um grein rétt ofan við O18.

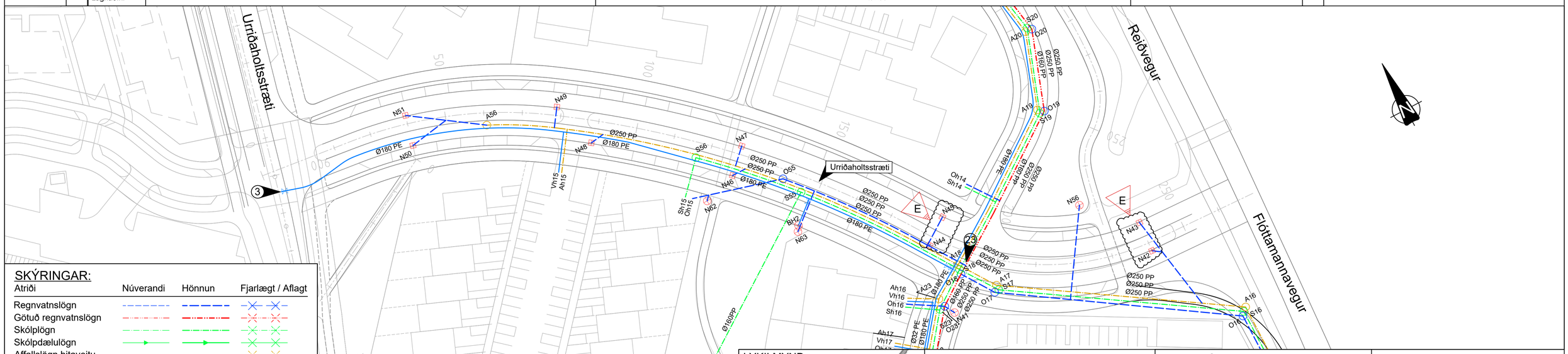

SKÝRINGAR:

Atriði	Núverandi	Hönnun	Fjarlægt / Aflagt
Regnvatnslögn			
Götuð regnvatnslögn			
Skólplögn			
Skólpdælulögn			
Affallslögn hitaveitu			
Vatnslögn			
Regnvatnsbrunnur			
Skólpbrunnur			
Affallsbrunnur			
Niðurfall með kúlurist			
Niðurfall með göturist			
Spindilloki			
Brunahani			

LYKILMYND

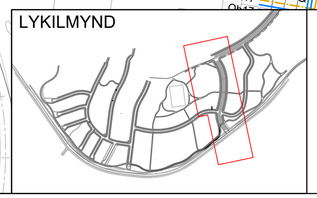

SKÝRINGAR :

- HNITAKERFI : REYKJAVÍK
- HÆÐARKERFI : REYKJAVÍK
- ÖLL MÁL Í METRUM NEMA ANNAÐ SÉ TEKIÐ FRAM

0 10 20 30 40 50
1:500 m

EFLA VERKFRÆÐISTOFA
Sími: 412 6000
www.efla.is

Garðabær

	Nafn	Dags.		Dags.	Breytingar	Af	Yfirf.
Hannað:	JSI	Júlí ´18	E	29.05.19	Færsla á niðurf.	JSI	RS
Teiknað:	EDJ	Júlí ´18	B	22.01.19	Nýtt nf N62	JSI	RS
Mælt:	HH	Maí ´18	C	14.02.19	Br. á hæðarl. götu	JSI	RS
Yfirfarið:	AHE		D	28.02.19	Nýtt NF63	JSI	RS
Samþ.:	RS						

Tölvuskrá: LAY_GH.dwg

Urriðaholt
Austurhluti, 1. áfangi
Fráveita, vatnslagnir og affall hitaveitu
Urriðaholtsstræti

Dags.	Mkv.	Blaðast.
09.07.2018	1:500	A1

Nr. verkefnis	Teikn. nr.	Bls.
2424-087	GH101	

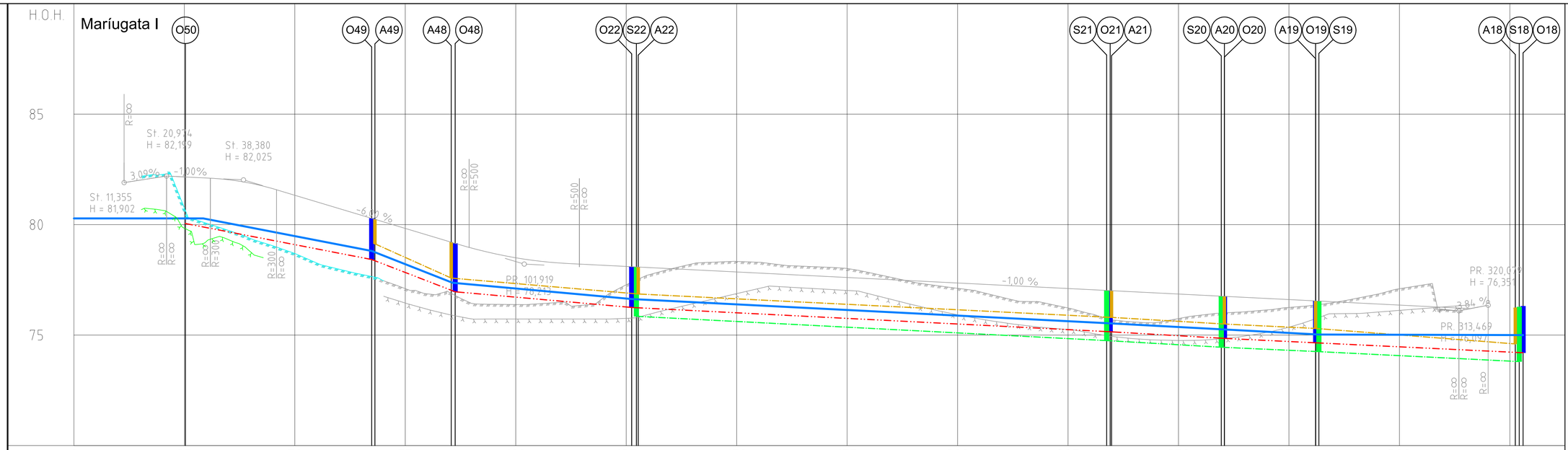

VATN	Rennsliskóti	80,28	80,28	78,82	77,36	76,65	75,55	75,25	75,05	75,00				
	Lagnaefni	Ø180 PE			Ø180 PE og Ø63 PE				Ø180 PE					
AFFALL	Rennsliskóti			79,13	77,58	76,86	75,79	75,53	75,33	74,60				
	Halli í ‰			88,1	16,8	10,0			16,2					
	Lagnaefni			Ø160 PP										
REGNVATN	Rennsliskóti		80,05	78,42	76,96	76,25	75,16	74,90	74,68	74,21				
	Halli í ‰		38,3	73,7	17,7	10,0								
	Lagnaefni		Ø250 PP											
SKÓLP	Rennsliskóti					75,85	74,78	74,52	74,30	73,84				
	Halli í ‰					10,0								
	Lagnaefni					Ø250 PP								

ATHUGASEMDIR:

1. Stærð heimæðalagna er í öllum tilfellum eftirfarandi, nema inn á fjölbýlishúsalóðir (sjá hnitatöflu):
   SH Ø160 mm
   RH Ø160 mm
   VH Ø32 mm
   AH: Heimæðalagnir fyrir affallsvatn hitaveitu hafa sama þvermál og heimæðalagnir hitaveitu.
2. Þvermál brunna er eftirfarandi:
   AX Ø600 eða Ø1000
   SX Ø1000
   RX Ø1000
5. Ný vatnsveitulögn í Urriðaholtsstræti tengist núverandi vatnsveitu.
   Áður en framkvæmdir við lagnir í Urriðaholtsstræti hefjast skal núv. vatnsveitulögn grafin fram og staðsetning staðfest.
   Ný lögn skal dregin í ídráttarrör sem er til staðar.
6. Þrýstilögn frá dælubrunni S53 tengist inn á S21, sjá sérteikningu.

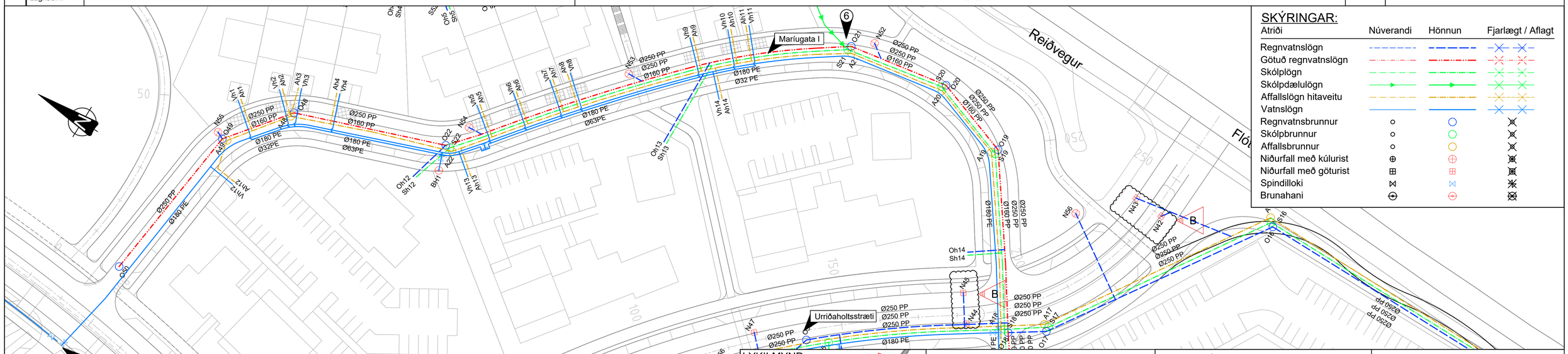

SKÝRINGAR:

Atriði	Núverandi	Hönnun	Fjarlægt / Aflagt
Regnvatnslögn			
Götuð regnvatnslögn			
Skólplögn			
Skólpdælulögn			
Affallslögn hitaveitu			
Vatnslögn			
Regnvatnsbrunnur			
Skólpbrunnur			
Affallsbrunnur			
Niðurfall með kúlurist			
Niðurfall með göturist			
Spindilloki			
Brunahani			

LYKILMYND

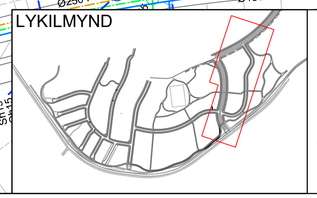

SKÝRINGAR :

- HNITAKERFI : REYKJAVÍK
- HÆÐARKERFI : REYKJAVÍK
- ÖLL MÁL Í METRUM NEMA ANNAÐ SÉ TEKIÐ FRAM

0 10 20 30 40 50
1:500 m

EFLA VERKFRÆÐISTOFA
Sími: 412 6000
www.efla.is

Garðabær

	Nafn	Dags.		Dags.	Breytingar	Af	Yfirf.
Hannað:	JSI	Júlí ´18	A	14.02.19	Br. á hæðarl. götu	JSI	RS
Teiknað:	EDJ	Júlí ´18	B	29.05.19	Færsla á niðurf.	JSI	RS
Mælt:	HH	Maí ´18	C				
Yfirfarið:	AHE		D				
Samþ.:	RS						

Tölvuskrá: LAY_GH.dwg

Urriðaholt
Austurhluti, 1. áfangi
Fráveita, vatnslagnir og affall hitaveitu
Maríugata I

Dags.	Mkv.	Blaðast.
09.07.2018	1:500	A1
Nr. verkefnis	Teikn. nr.	Bls.
2424-087	GH102	

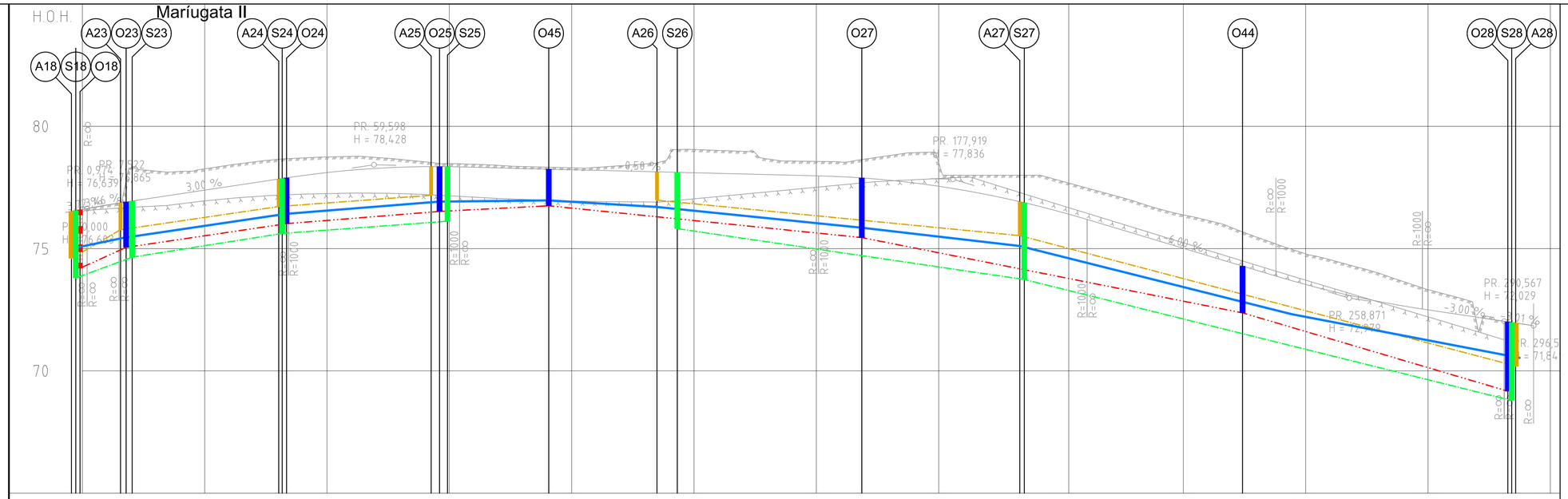

VATN	Rennsliskóti	75,00	75,45	76,42	76,92	77,15	76,60	75,81	75,15	72,82	70,60	
	Lagnaefni	Ø180 PE	Ø180 PE og Ø63 PE							Ø180 PE		
AFFALL	Rennsliskóti	74,60	75,71	76,68	77,18	76,98	75,50	70,20				
	Halli í ‰	109,5	30,0	16,0		20,0	52,7					
	Lagnaefni	Ø160 PP				Ø160 PP						
REGNVATN	Rennsliskóti	74,21	75,05	76,01	76,50	76,72	75,41	72,37	69,17			
	Halli í ‰	89,7	30,0	16,0	10,0	20,0	39,6	57,3				
	Lagnaefni	Ø250 PP										
SKÓLP	Rennsliskóti	73,84	74,65	75,56	76,09	75,82	73,74	68,79				
	Halli í ‰	70,2	30,0	16,0		29,2	49,6					
	Lagnaefni	Ø250 PP				Ø250 PP						

ATHUGASEMDIR:

1. Stærð heimæðalagna er í öllum tilfellum eftirfarandi, nema inn á fjölbýlishúsalóðir (sjá hnitatöflu):
   SH Ø160 mm
   RH Ø160 mm
   VH Ø32 mm
   AH: Heimæðalagnir fyrir affallsvatn hitaveitu hafa sama þvermál og heimæðalagnir hitaveitu.
2. Þvermál brunna er eftirfarandi:
   AX Ø600 eða Ø1000
   SX Ø1000
   RX Ø1000

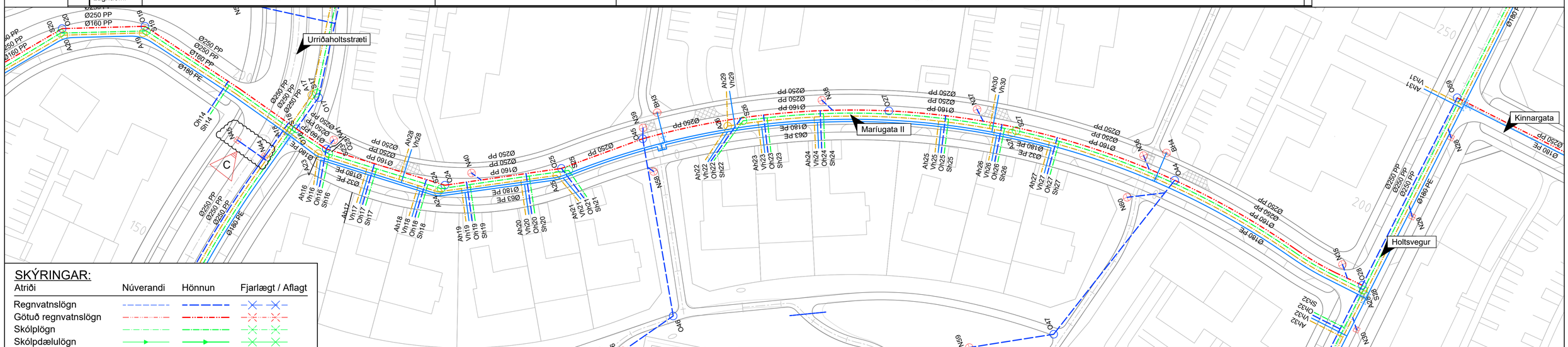

SKÝRINGAR:

Atriði	Núverandi	Hönnun	Fjarlægt / Aflagt
Regnvatnslögn			
Götuð regnvatnslögn			
Skólplögn			
Skólpdælulögn			
Affallslögn hitaveitu			
Vatnslögn			
Regnvatnsbrunnur			
Skólpbrunnur			
Affallsbrunnur			
Niðurfall með kúlurist			
Niðurfall með göturist			
Spindilloki			
Brunahani			

LYKILMYND

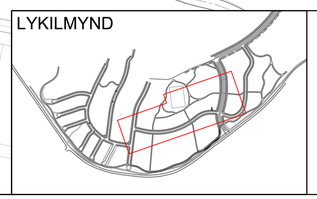

SKÝRINGAR :

- HNITAKERFI : REYKJAVÍK
- HÆÐARKERFI : REYKJAVÍK
- ÖLL MÁL Í METRUM NEMA ANNAÐ SÉ TEKIÐ FRAM

0 10 20 30 40 50
1:500 m

EFLA VERKFRÆÐISTOFA
Sími: 412 6000
www.efla.is

Garðabær

	Nafn	Dags.		Dags.	Breytingar	Af	Yfirf.
Hannað:	JSI	Júlí ´18	A	19.11.18	Breyttar hæðir á brunnum O28-O29	JSI	RS
Teiknað:	EDJ	Júlí ´18	B	12.04.19	Nýr br O47. N56 og N59 færast	JSI	RS
Mælt.:	HH	Maí ´18	C	29.05.19	Færsla á niðurf.	JSI	RS
Yfirfarið:	AHE		D				
Samþ.:	RS		Tölvuskrá: LAY_GH.dwg				

Urriðaholt
Austurhluti, 1. áfangi
Fráveita, vatnslagnir og affall hitaveitu
Maríugata II

Dags.	Mkv.	Blaðast.
09.07.2018	1:500	A1
Nr. verkefnis: 2424-087	Teikn. nr.: GH103	Bls.

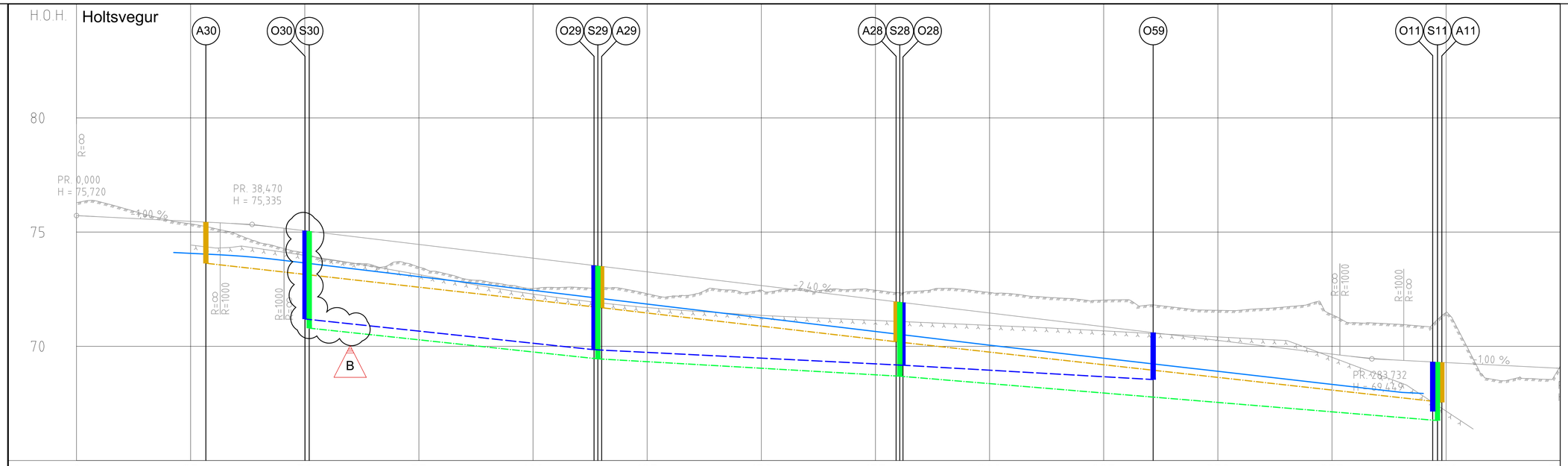

VATN	Rennsliskóti			74,11						75,81						83,98	84,35						81,96
	Lagnaefni									Ø180 PE													
AFFALL	Rennsliskóti				73,63						71,66					70,20							67,55
	Halli í ‰									22,7								22,1					
	Lagnaefni															Ø250 PP							
REGNVATN	Rennsliskóti							71,21	B			69,85				69,17				68,54			67,15
	Halli í ‰									21,1				10,0				11,6					
	Lagnaefni													Ø250 PP									
SKÓLP	Rennsliskóti							70,81				69,45				68,79							66,75
	Halli í ‰									21,1				10,0				17,3					
	Lagnaefni															Ø250 PP							

ATHUGASEMDIR:

1. Stærð heimæðalagna er í öllum tilfellum eftirfarandi, nema inn á fjölbýlishúsalóðir (sjá hnitatöflu):
   SH Ø160 mm
   RH Ø160 mm
   VH Ø32 mm
   AH: Heimæðalagnir fyrir affallsvatn hitaveitu hafa sama þvermál og heimæðalagnir hitaveitu.
2. Þvermál brunna er eftirfarandi:
   AX Ø600 eða Ø1000
   SX Ø1000
   RX Ø1000
7. Ný vatnslögn í Holtsvegi tengist núverandi lögn. Áður en framkvæmdir við lagnir í Holtsvegi hefjast skal núv. vatnsveitulögn grafin fram og lega staðfest.
8. Endi á nýrri vatnslögn skilinn eftir til tenginga íframtíðinni.

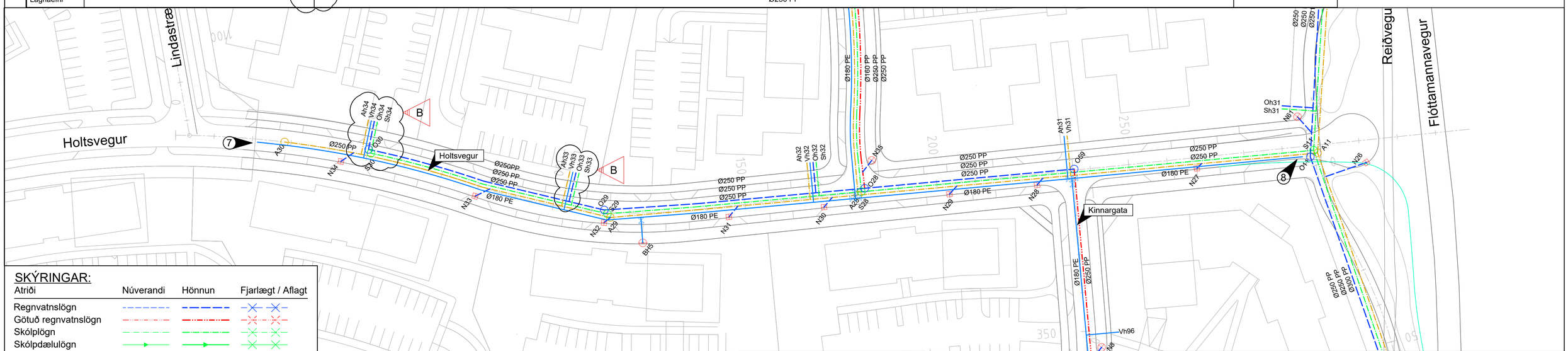

SKÝRINGAR:

Atriði	Núverandi	Hönnun	Fjarlægt / Aflagt
Regnvatnslögn			
Götuð regnvatnslögn			
Skólplögn			
Skólpdælulögn			
Affallslögn hitaveitu			
Vatnslögn			
Regnvatnsbrunnur			
Skólpbrunnur			
Affallsbrunnur			
Niðurfall með kúlurist			
Niðurfall með göturisti			
Spindilloki			
Brunahani			

LYKILMYND

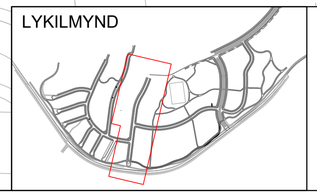

SKÝRINGAR :

- HNITAKERFI : REYKJAVÍK
- HÆÐARKERFI : REYKJAVÍK
- ÖLL MÁL Í METRUM NEMA ANNAÐ SÉ TEKIÐ FRAM

0 10 20 30 40 50
1:500 m

EFLA VERKFRÆÐISTOFA
Sími: 412 6000
www.efla.is

Garðabær

	Nafn	Dags.		Dags.	Breytingar	Af	Yfirf.
Hannað:	JSI	Júlí ´18	A	19.11.18	Breyttar hæðir á brunnum O28-O29	JSI	RS
Teiknað:	EDJ	Júlí ´18	B	30.01.19	Hliðrun á br 30	JSI	RS
Mælt.:	HH	Maí ´18	C				
Yfirfarið:	AHE		D				
Samþ.:	RS		Tölvuskrá: LAY_GH.dwg				

Urriðaholt
Austurhluti, 1. áfangi
Fráveita, vatnslagnir og affall hitaveitu
Holtsvegur

Dags.	Mkv.	Blaðast.
09.07.2018	1:500	A1
Nr. verkefnis: 2424-087	Teikn. nr.: GH104	Bls.

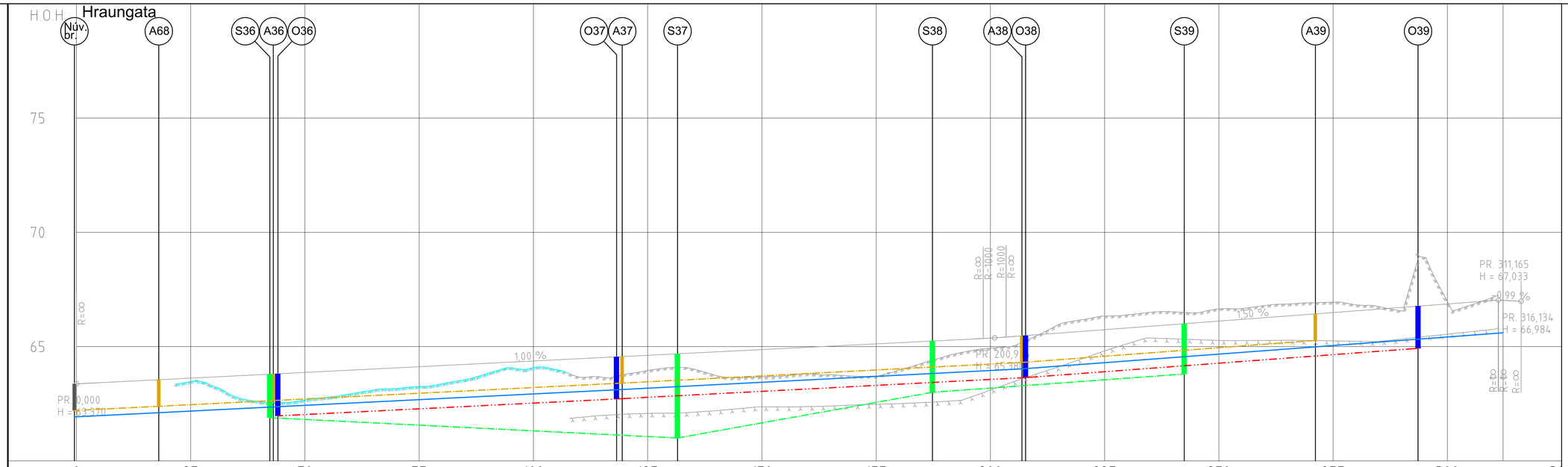

PROFIL NR.	0	25	50	75	100	125	150	175	200	225	250	275	300	32

VATN

Rennsliskóti	61,92	62,11	62,36			63,12			63,99			64,95	65,61	
Lagnaefni	Ø180 PE			Ø180 PE og Ø63 PE								Ø180 PE		

AFFALL

Rennsliskóti	62,20	62,39	62,64			63,40			64,27			65,23		
Halli í ‰	10,3	10,0	10,0			10,0			15,0					
Lagnaefni	Ø160 PP													

REGNVATN

Rennsliskóti			61,97			62,71			63,60				64,89	
Halli í ‰			10,0			10,0			15,0					
Lagnaefni	Ø250 PP													

SKÓLP

Rennsliskóti			61,89			61,00			63,00			63,82		
Halli í ‰			10,0			36,0			15,0					
Lagnaefni	Ø250 PP													

ATHUGASEMDIR:

1. Stærð heimæðalagna er í öllum tilfellum eftirfarandi, nema inn á fjölbýlishúsalóðir (sjá hnitatöflu):
   SH Ø160 mm
   RH Ø160 mm
   VH Ø32 mm
   AH: Heimæðalagnir fyrir affallsvatn hitaveitu hafa sama þvermál og heimæðalagnir hitaveitu.
2. Þvermál brunna er eftirfarandi:
   AX Ø600 eða Ø1000
   SX Ø1000
   RX Ø1000
9. Ný 180 mm vatnslögn í Hraungötu tengist við núverandi 75 mm vatnslögn. Áður en framkvæmdir við lagnir í Hraungötu hefjast skal núv. vatnsveitulögn grafin fram og lega staðfest.
10. Ný 160 mm lögn fyrir affall hitaveitu tengist í núverandi brunn. Áður en framkvæmdir við lagnir í Hraungötu hefjast skal núv. brunnur innmældur og hæð á botni staðfest. Öll frávik tilkynnist eftirliti.
11. Heimæð fyrir regnvatn á að vera til staðar. Kanna þarf áður en framkvæmdir hefjast í Hraungötu hvort svo sé og koma uppl. til eftirlits ef svo er ekki.
12. Ofanvatn leitt út í ofanvatnsrás á opnu svæði. Kóti á rörenda áætl. 61,10 en aðlagist að landmótun á svæðinu.
26. Tengipunktur lagna. Kóti áætlaður 61,13.

B

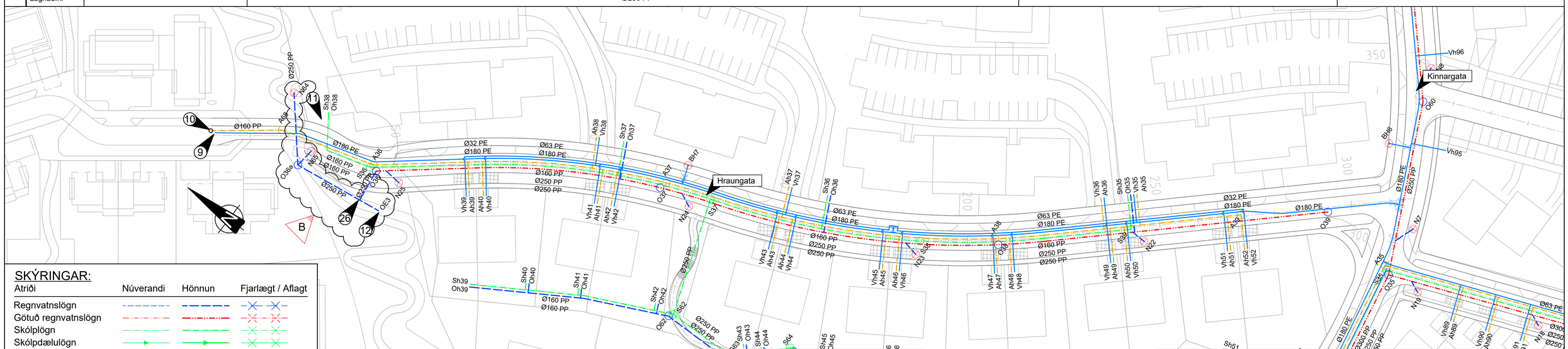

SKÝRINGAR:

Atriði	Núverandi	Hönnun	Fjarlægt / Aflagt
Regnvatnslögn			
Götuð regnvatnslögn			
Skólplögn			
Skólpdælulögn			
Affallslögn hitaveitu			
Vatnslögn			
Regnvatnsbrunnur			
Skólpbrunnur			
Affallsbrunnur			
Niðurfall með kúlurist			
Niðurfall með göturist			
Spindilloki			
Brunahani			

LYKILMYND

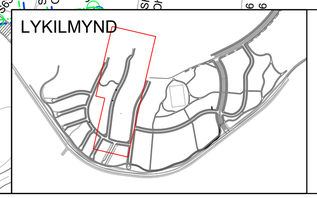

SKÝRINGAR :

- HNITAKERFI : REYKJAVÍK
- HÆÐARKERFI : REYKJAVÍK
- ÖLL MÁL Í METRUM NEMA ANNAÐ SÉ TEKIÐ FRAM

0 10 20 30 40 50
1:500 m

EFLA VERKFRÆÐISTOFA
Sími: 412 6000
www.efla.is

	Nafn	Dags.		Dags.	Breytingar	Af	Yfirf.
Hannað:	JSI	Júlí ´18	A	30.01.19	Hliðrun á bakræsi	JSI	RS
Teiknað:	EDJ	Júlí ´18	B	29.05.19	Br. O36a, NF64 og 65	JSI	
Mælt.:	HH	Maí ´18	C				
Yfirfarið:	AHE		D				
Samþ.:	RS		Tölvuskrá: LAY_GH.dwg				

Garðabær

Urriðaholt
Austurhluti, 1. áfangi
Fráveita, vatnslagnir og affall hitaveitu
Hraungata

Dags.	Mkv.	Blaðast.
09.07.2018	1:500	A1
Nr. verkefnis: 2424-087	Teikn. nr.: GH105	Bls.

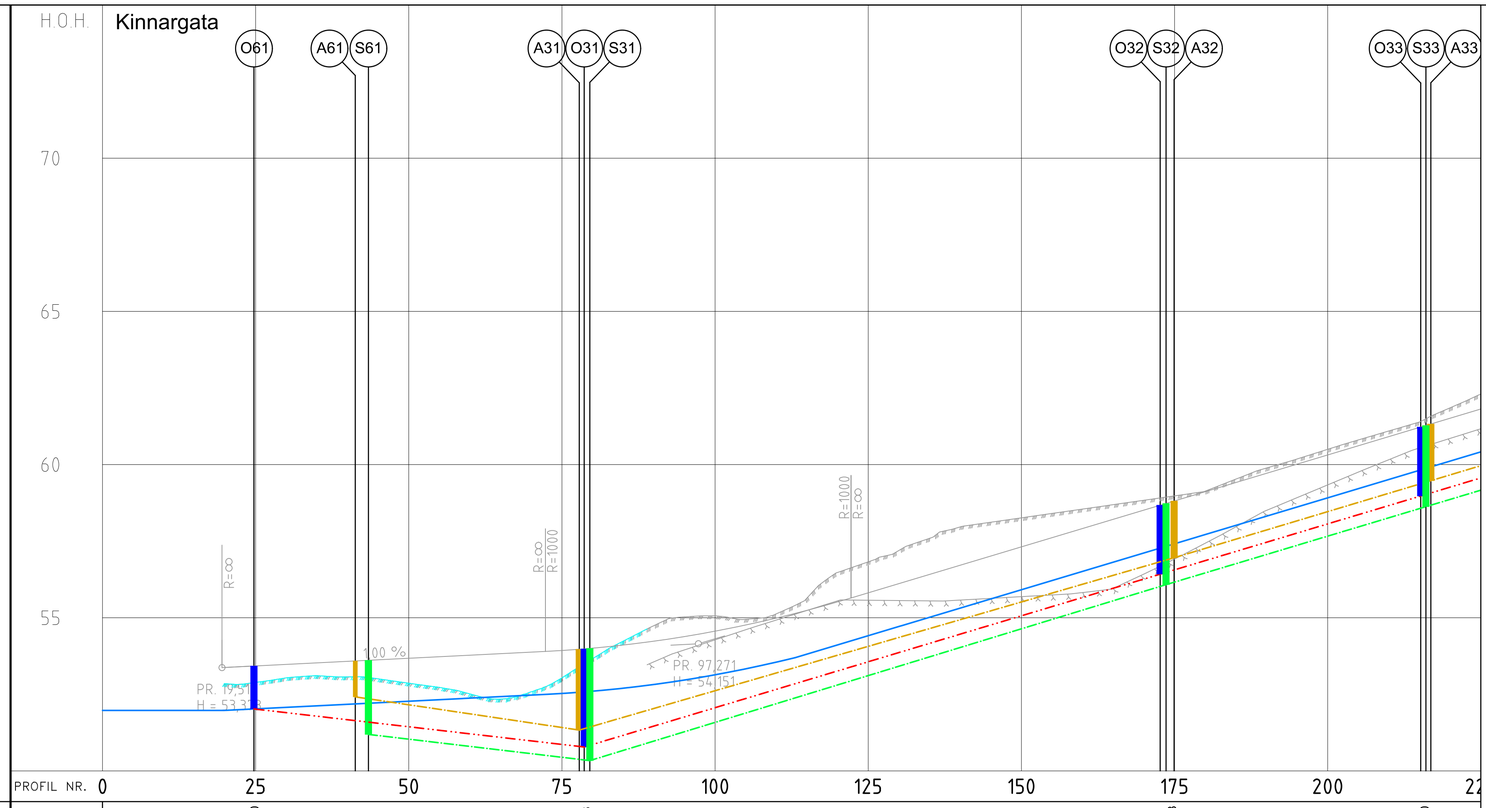

VATN	Rennsliskóti	52,00		52,58		57,48		59,90
	Lagnaefni	Ø180 PE		Ø180 PE og Ø63 PE				
AFFALL	Rennsliskóti		52,40		51,33		56,96	59,47
	Halli í ‰		29,3		58,2		60,5	
	Lagnaefni		Ø160 PP		Ø300 PP			
REGNVATN	Rennsliskóti		52,00		50,78		56,42	58,98
	Halli í ‰		22,6		59,8		59,5	
	Lagnaefni				Ø250 PP			
SKÓLP	Rennsliskóti		51,20		50,35		56,04	58,63
	Halli í ‰		23,7		60,5		61,1	

ATHUGASEMDIR:

1. Stærð heimæðalagna er í öllum tilfellum eftirfarandi, nema inn á fjölbýlishúsalóðir (sjá hnitatöflu):
   SH Ø160 mm
   RH Ø160 mm
   VH Ø32 mm
   AH: Heimæðalagnir fyrir affallsvatn hitaveitu hafa sama þvermál og heimæðalagnir hitaveitu.
2. Þvermál brunna er eftirfarandi:
   AX Ø600 eða Ø1000
   SX Ø1000
   RX Ø1000
13. Ný 180 mm vatnslögn í Kinnargötu tengist við núverandi 180 mm vatnslögn. Tengipunktur er ekki ljós á þessu stigi en ákvarðast í samráði við eftirlit.
14. Ofanvatn leitt út í ofanvatnsrás á opnu svæði.
24. Niðurfall tengist inn á núv. ofanvatnslögn.

SKÝRINGAR:

Atriði	Núverandi	Hönnun	Fjarlægt / Aflagt
Regnvatnslögn			
Götuð regnvatnslögn			
Skólplögn			
Skólpdælulögn			
Affallslögn hitaveitu			
Vatnslögn			
Regnvatnsbrunnur			
Skólpbrunnur			
Affallsbrunnur			
Niðurfall með kúlurist			
Niðurfall með göturist			
Spindilloki			
Brunahani			

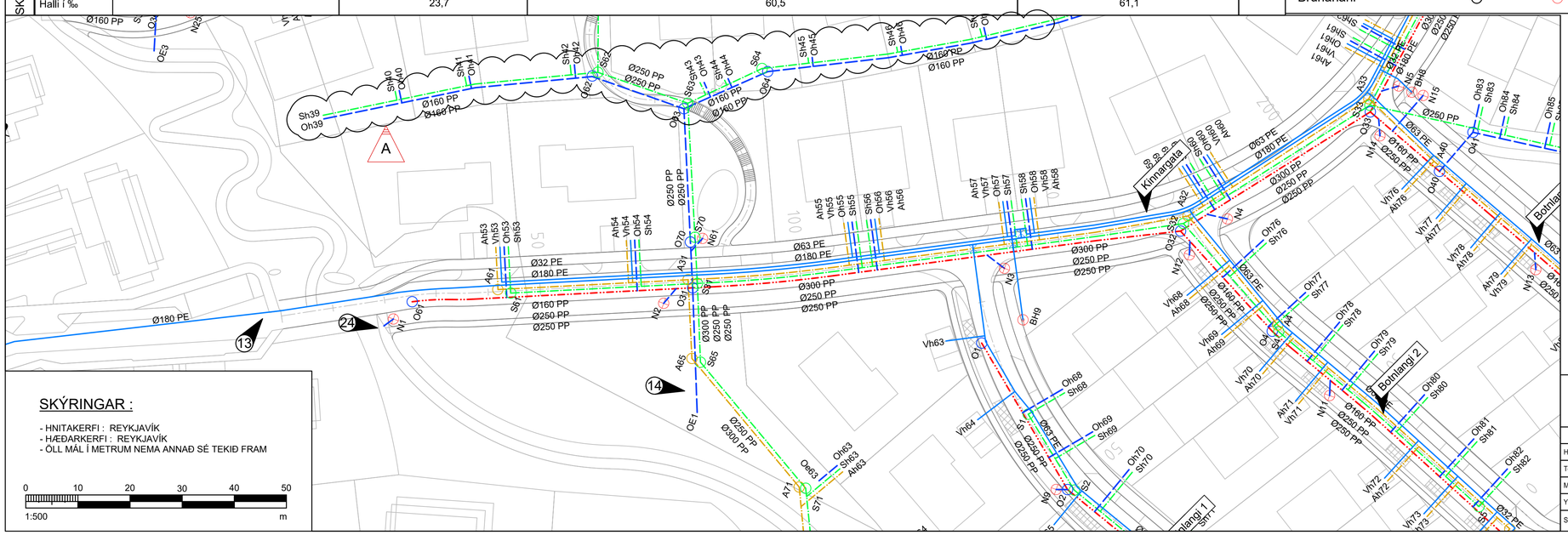

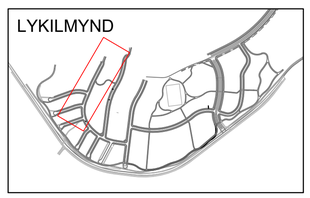

SKÝRINGAR :

- HNITAKERFI : REYKJAVÍK
- HÆÐARKERFI : REYKJAVÍK
- ÖLL MÁL Í METRUM NEMA ANNAÐ SÉ TEKIÐ FRAM

0 10 20 30 40 50
1:500 m

EFLA VERKFRÆÐISTOFA
Sími: 412 6000
www.efla.is

Garðabær

	Nafn	Dags.		Dags.	Breytingar	Af	Yfirf.
Hannað:	JSI	Júlí ´18	A	30.01.19	Hliðrun á bakræsi	JSI	RS
Teiknað:	EDJ	Júlí ´18	B				
Mælt.:	HH	Maí ´18	C				
Yfirfarið:	AHE		D				
Samþ.:	RS						

Urriðaholt
Austurhluti, 1. áfangi
Fráveita, vatnslagnir og affall hitaveitu
Kinnargata

Dags. 09.07.2018	Mkv. 1:500	Blaðast. A1
Tölvuskrá: LAY_GH.dwg	Nr. verkefnis 2424-087	Teikn. nr. GH106
		Bls.

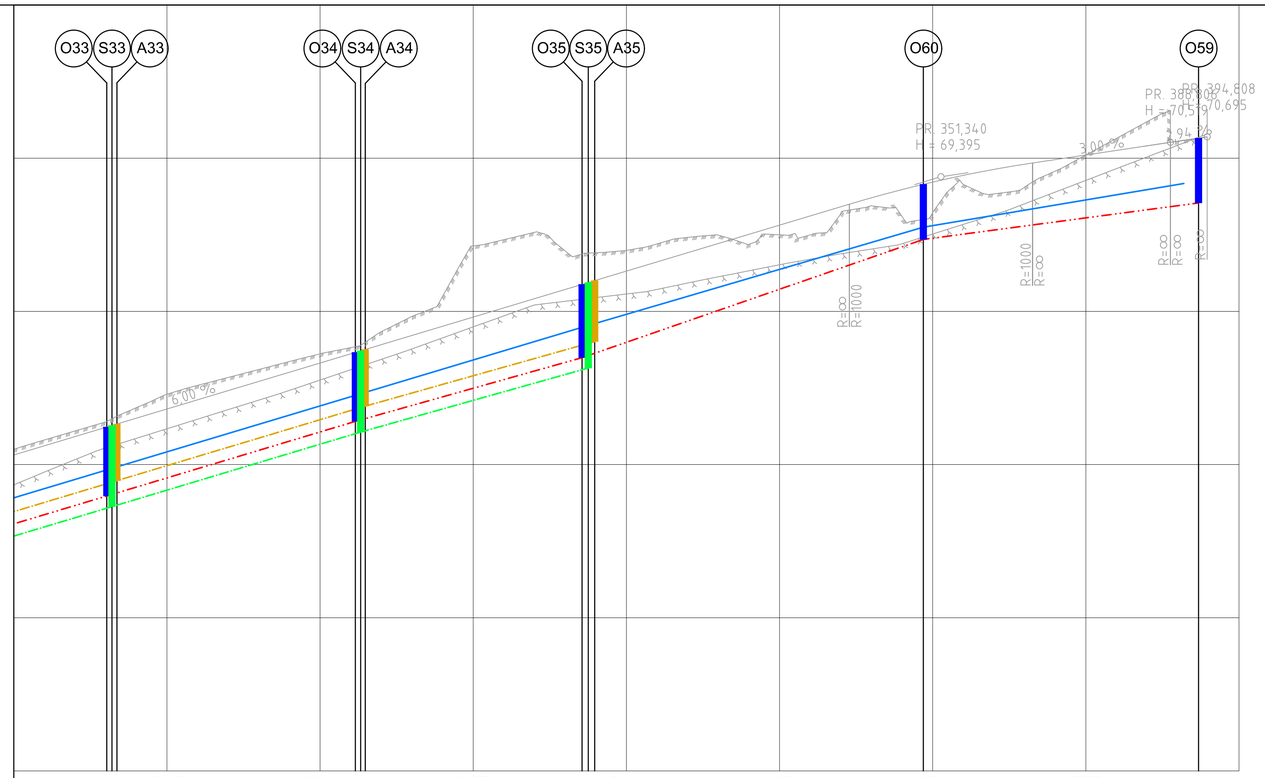

PROFIL NR.		00	225	250	275	300	325	350	375	400
VATN	Rennsliskóti		59,90	62,35		64,61		67,74	69,15	
	Lagnaefni			Ø180 PE						
AFFALL	Rennsliskóti		59,47	61,91		64,17				
	Halli í ‰		60,9	60,9						
	Lagnaefni									
REGNVATN	Rennsliskóti		58,98	61,41		63,67		67,34	68,54	
	Halli í ‰		59,3	60,7		80,1		21,8		
	Lagnaefni									
SKÓLP	Rennsliskóti		58,63	61,01		63,26				
	Halli í ‰		58,7	60,7						
	Lagnaefni									

ATHUGASEMDIR:

1. Stærð heimæðalagna er í öllum tilfellum eftirfarandi, nema inn á fjölbýlishúsalóðir (sjá hnitatöflu):
   SH Ø160 mm
   RH Ø160 mm
   VH Ø32 mm
   AH: Heimæðalagnir fyrir affallsvatn hitaveitu hafa sama þvermál og heimæðalagnir hitaveitu.

2. Þvermál brunna er eftirfarandi:
   AX Ø600 eða Ø1000
   SX Ø1000
   RX Ø1000

SKÝRINGAR:

Atriði	Núverandi	Hönnun	Fjarlægt / Aflagt
Regnvatnslögn			
Götuð regnvatnslögn			
Skólplögn			
Skólpdælulögn			
Affallslögn hitaveitu			
Vatnslögn			
Regnvatnsbrunnur			
Skólpbrunnur			
Affallsbrunnur			
Niðurfall með kúlurist			
Niðurfall með göturist			
Spindilloki			
Brunahani			

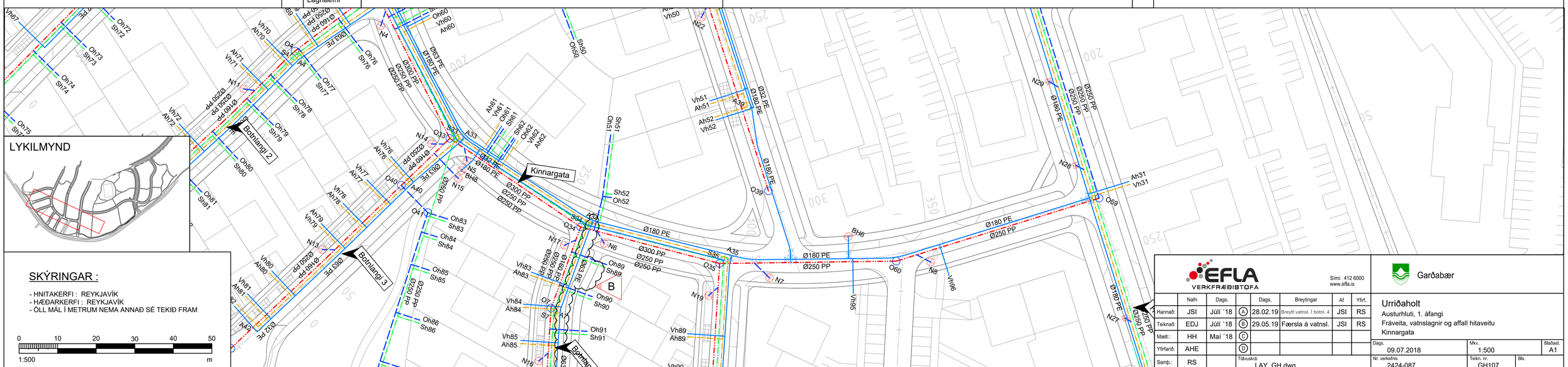

SKÝRINGAR :

- HNITAKERFI : REYKJAVÍK
- HÆÐARKERFI : REYKJAVÍK
- ÖLL MÁL Í METRUM NEMA ANNAÐ SÉ TEKIÐ FRAM

0 10 20 30 40 50
1:500 m

EFLA VERKFRÆÐISTOFA
Sími: 412 6000
www.efla.is

Garðabær

	Nafn	Dags.		Dags.	Breytingar	Af	Yfirf.
Hannað:	JSI	Júlí ´18	A	28.02.19	Breytt vatnsl. Í botnl. 4	JSI	RS
Teiknað:	EDJ	Júlí ´18	B	29.05.19	Færsla á vatnsl.	JSI	RS
Mælt::	HH	Maí ´18	C				
Yfirfarið:	AHE		D				
Samþ.:	RS						

Tölvuskrá: LAY_GH.dwg

Urriðaholt

Austurhluti, 1. áfangi
Fráveita, vatnslagnir og affall hitaveitu
Kinnargata

Dags.	Mkv.	Blaðast.
09.07.2018	1:500	A1
Nr. verkefnis	Teikn. nr.	Bls.
2424-087	GH107	

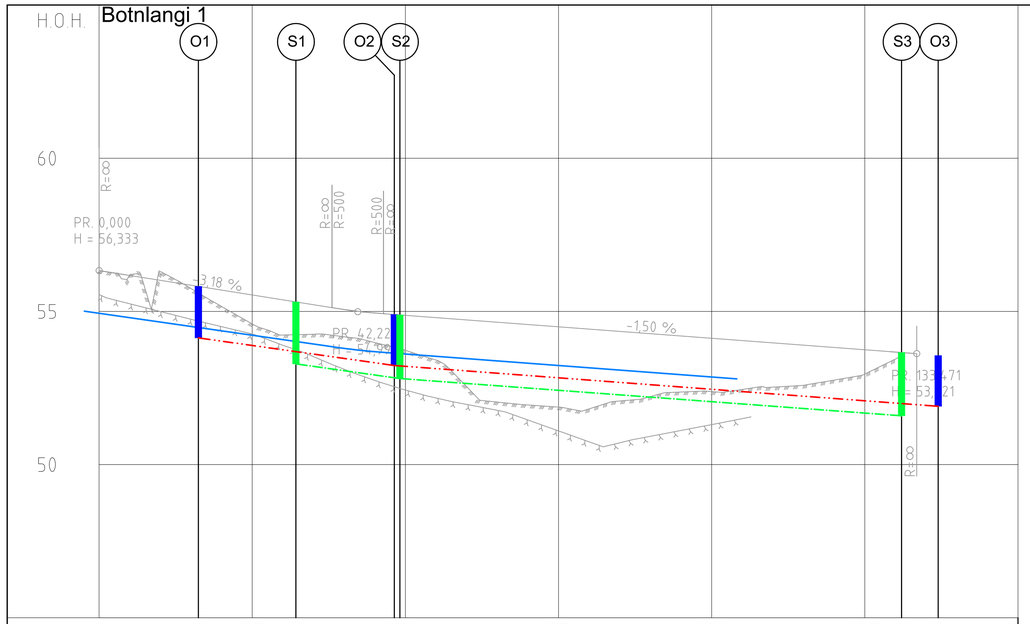

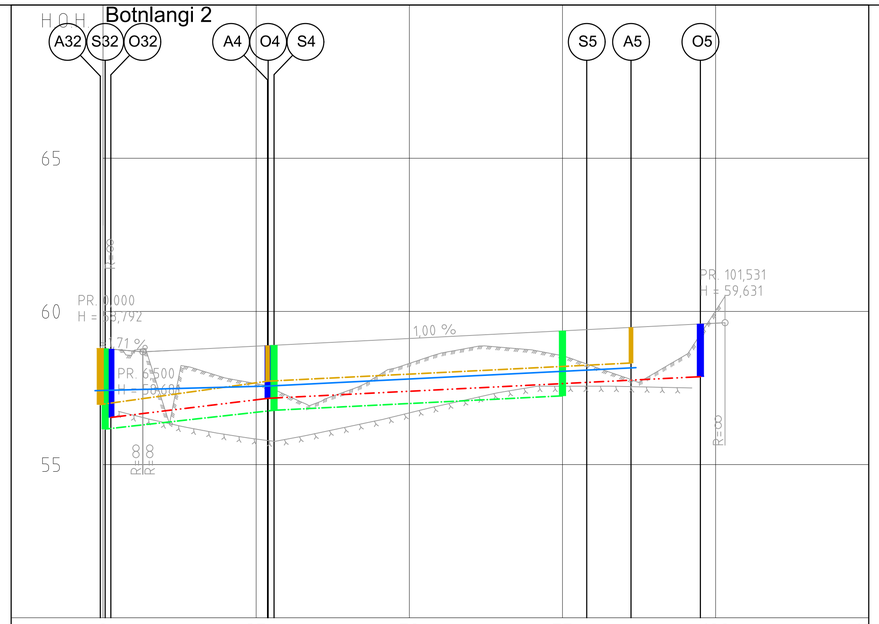

PROFIL NR.	0	25	50	75	100	125	150
Rennsliskóti	54,89	54,54	53,63		52,80		
Lagnaefni	Ø63 PE						
Rennsliskóti							
Halli í ‰							
Lagnaefni							
Rennsliskóti		54,14	53,23			51,94	
Halli í ‰		28,0	15,0				
Lagnaefni		Ø250 PP					
Rennsliskóti		53,29	52,81			51,58	
Halli í ‰		28,0	15,0				
Lagnaefni		Ø250 PP					

PROFIL NR.	0	25	50	75	100	12
Rennsliskóti	57,48	57,55			58,16	
Lagnaefni	Ø63 PE					
Rennsliskóti	56,96	57,72			58,31	
Halli í ‰	28,0	10,0				
Lagnaefni	Ø160 PP					
Rennsliskóti	56,42	57,15		57,87		
Halli í ‰	28,0	10,0				
Lagnaefni	Ø250 PP					
Rennsliskóti	56,04	56,81	57,28			
Halli í ‰	28,0	10,0				
Lagnaefni	Ø250 PP					

ATHUGASEMDIR:

1. Stærð heimæðalagna er í öllum tilfellum eftirfarandi, nema inn á fjölbýlishúsalóðir (sjá hnitatöflu):
   SH Ø160 mm
   RH Ø160 mm
   VH Ø32 mm
   AH: Heimæðalagnir fyrir affallsvatn hitaveitu hafa sama þvermál og heimæðalagnir hitaveitu.
2. Þvermál brunna er eftirfarandi:
   AX Ø600 eða Ø1000
   SX Ø1000
   RX Ø1000
15. Ofanvatn leitt út í ofanvatnsrás á opnu svæði.

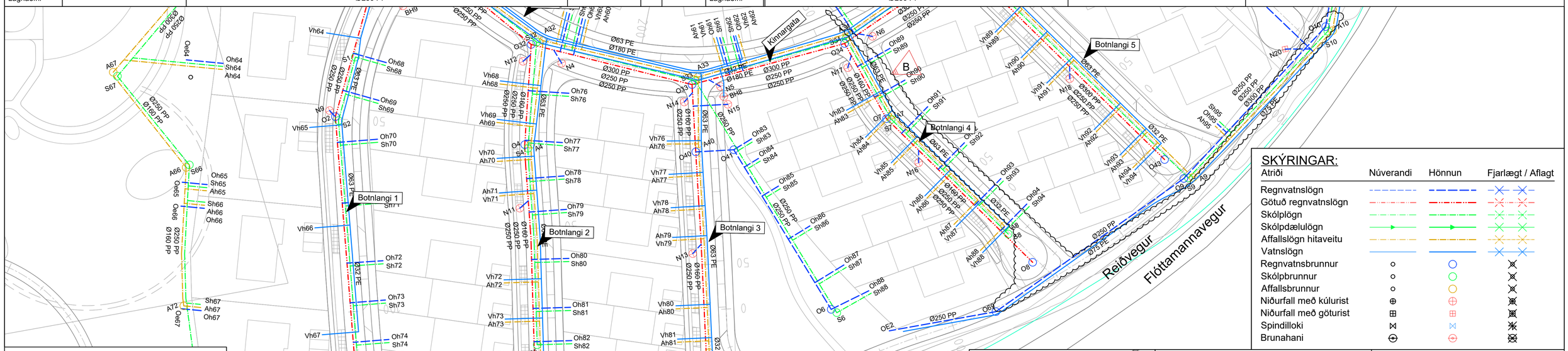

SKÝRINGAR:

Atriði	Núverandi	Hönnun	Fjarlægt / Aflagt
Regnvatnslögn			
Götuð regnvatnslögn			
Skólplögn			
Skólpdælulögn			
Affallslögn hitaveitu			
Vatnslögn			
Regnvatnsbrunnur			
Skólpbrunnur			
Affallsbrunnur			
Niðurfall með kúlurist			
Niðurfall með götuðrist			
Spindilloki			
Brunahani			

SKÝRINGAR :

- HNITAKERFI : REYKJAVÍK
- HÆÐARKERFI : REYKJAVÍK
- ÖLL MÁL Í METRUM NEMA ANNAÐ SÉ TEKIÐ FRAM

0 10 20 30 40 50
1:500 m

LYKILMYND

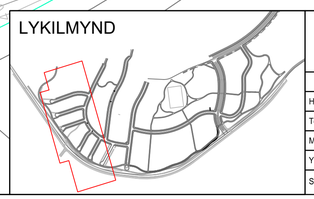

EFLA VERKFRÆÐISTOFA
Sími: 412 6000
www.efla.is

Garðabær

	Nafn	Dags.		Dags.	Breytingar	Af	Yfirf.
Hannað:	JSI	Júlí ´18	A	28.02.19	Breytt vatnsl. í botnl. 4	JSI	RS
Teiknað:	EDJ	Júlí ´18	B	29.05.19	Færsla á vatnsl.	JSI	RS
Mælt:	HH	Maí ´18	C				
Yfirfarið:	AHE		D				
Samþ.:	RS						

Urriðaholt
Austurhluti, 1. áfangi
Fráveita, vatnslagnir og affall hitaveitu
Botnlangi 1 og 2

Dags.	Mkv.	Blaðast.
09.07.2018	1:500	A1

Tölvuskrá:	Nr. verkefnis	Teikn. nr.	Bls.
LAY_GH.dwg	2424-087	GH108	

LANGSNIÐ 1:500/1:100

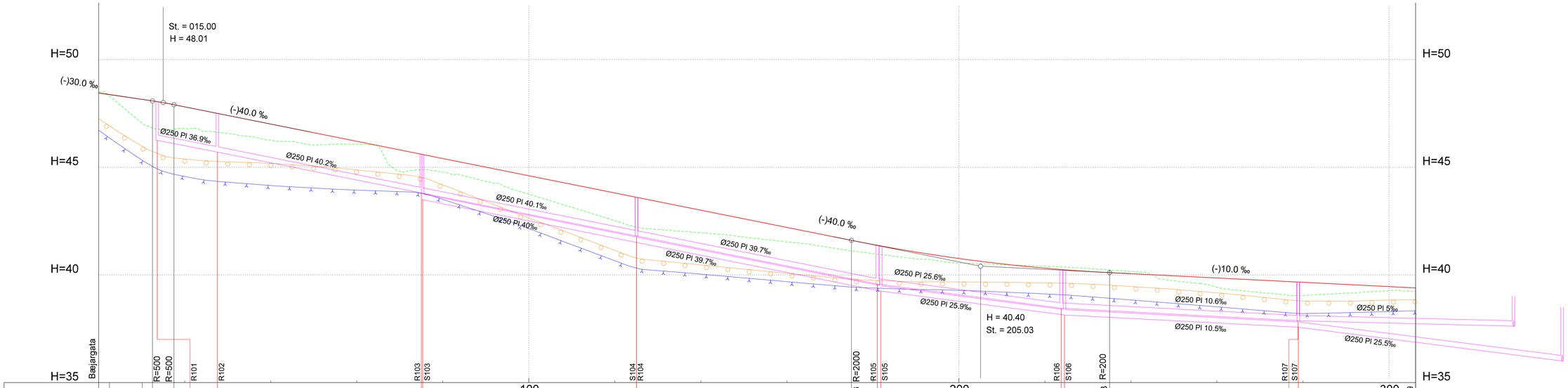

| | | |

Lindastræti st:120

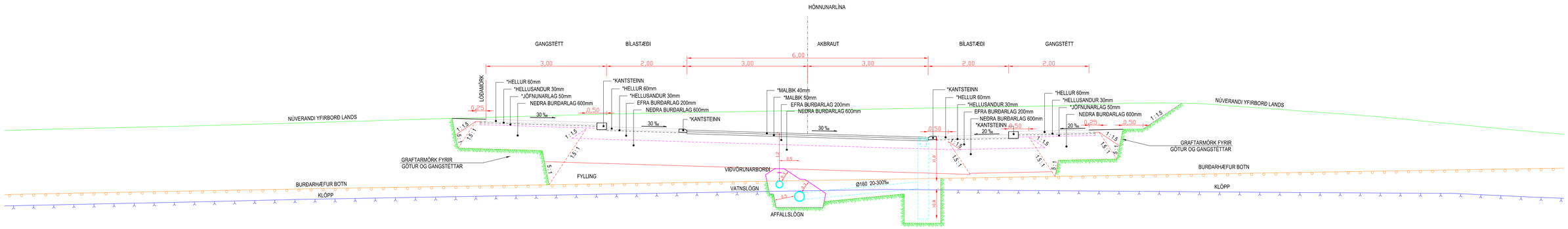

Lindastræti st: 40

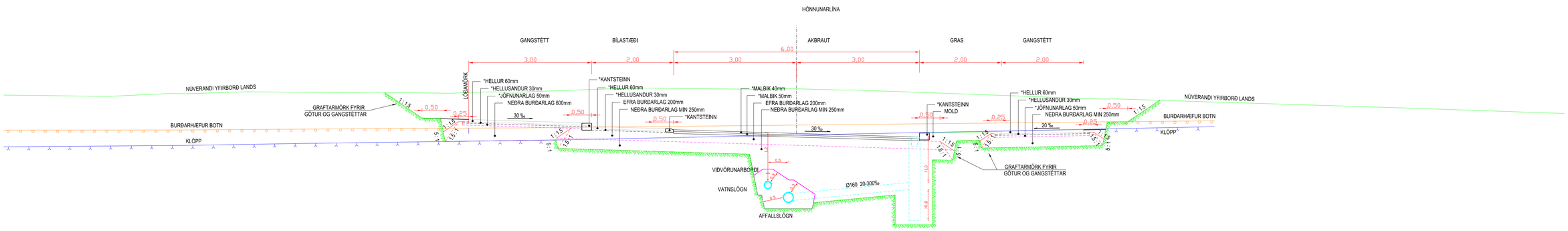

Víkurgata

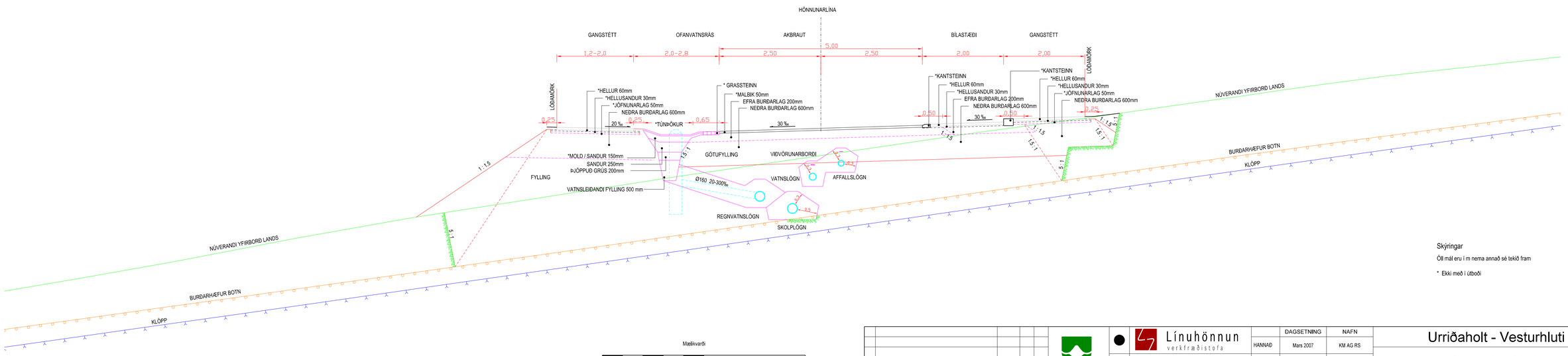

Skýringar

Öll mál eru í m nema annað sé tekið fram

* Ekki með í útboði

Mælikvarði

0 1 2 5

útg.	breyting	dags.	nafn	yfirf.

GARÐABÆR

Línuhönnun verkfræðistofa

Verkfræðistofa Norðurlands ehf

RTS VERKFRÆÐISTOFA

	DAGSETNING	NAFN
HANNAÐ	Mars 2007	KM AG RS
TEIKNAÐ	Mars 2007	KM SJ RS
YFIRFARIÐ	Maí 2007	BSt JS
SAMÞYKKT		

Urriðaholt - Vesturhluti

Gatnagerð og fráveita
Kennisnið

Tölvuskrá	Mælikvarði (A1)	teikning nr.	útgáfa
0919-20-62-kennisnid	1:50	UH-062	

LANGSNIÐ 1:500/1:100

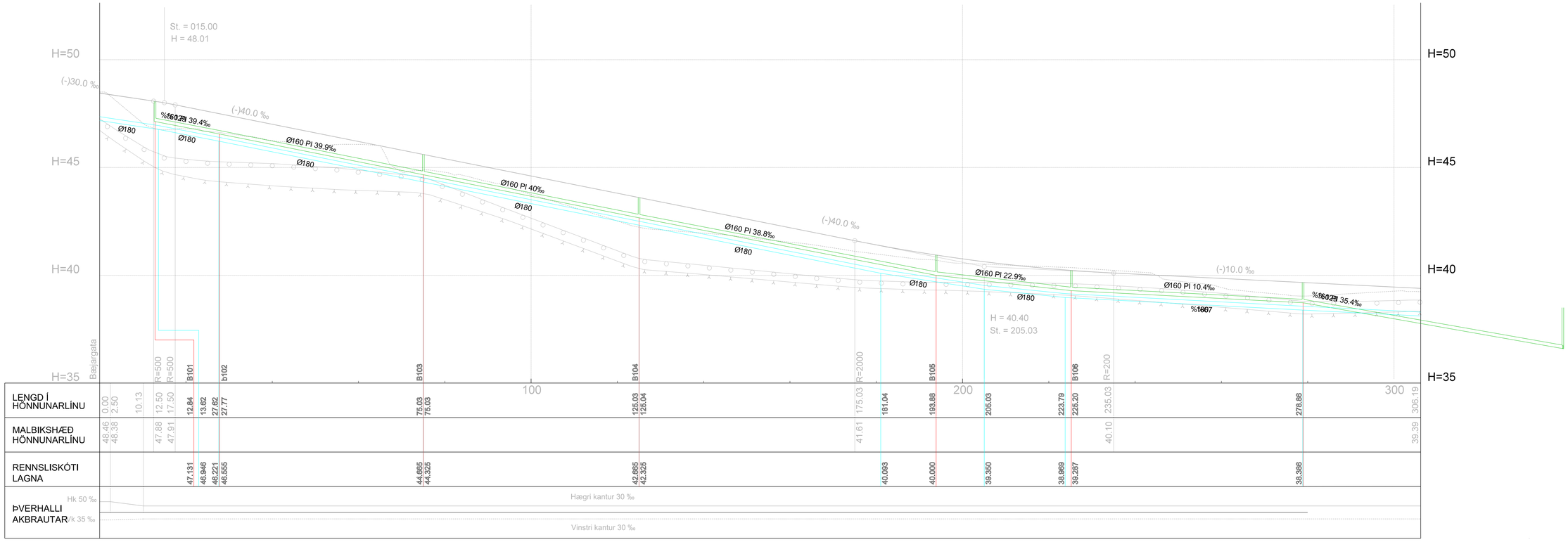

GRUNNMYND 1:500

SKÝRINGAR :

- VATNSLÖGN
- VATNSHEIMÆÐ
- AFFALL HITAVEITU
- HEIMÆÐ AFFALLS HITAVEITU
- LOKI MEÐ SPINDLI
- BRUNAHANI

B : BRUNNUR AFFALLS HITAVEITU
b : STEFNUBREYTING AFFALLS HITAVEITU ÁN BRUNNS
L : LÁRÉTT LENGD LAGNA MÆLD Í MIÐJU BRUNNA

- ÓNEFND MÁL ERU Í METRUM NEMA ÞVERMÁL LAGNA ERU Í MILLIMETRUM
- ÓNEFNDAR HEIMÆÐAR VATNSVEITU ERU Ø32mm
- HEIMÆÐAR AFFALLS HITAVEITU ERU AF SÖMU STÆRÐ OG HEIMÆÐAR HITAVEITU
- LAGNIR AÐ BRUNAHÓNUM ERU Ø180mm
- HNIT Á BRUNNUM ERU GEFIN Í MIÐJU ÞEIRRA.

- HNITAKERFI: REYKJAVÍK
- HÆÐARKERFI: REYKJAVÍK

1:100 (0 1 2 3 4 5m)
1:500 (0 10 20 30 40m)

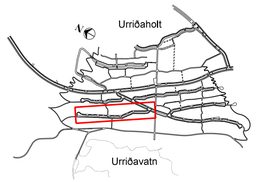

	DAGSETNING	NAFN
HANNAÐ	Mars 2007	RS
TEIKNAÐ	Mars 2007	RS
YFIRFARIÐ	Júní 2007	JSI
SAMÞYKKT		

GARÐABÆR
Línuhönnun verkfræðistofa
Verkfræðistofa Norðurlands ehf
RTS VERKFRÆÐISTOFA

útg.	breyting	dags.	nafn	yfirf.

Urriðaholt - Vesturhluti

Vatnslagnir og affall hitaveitu
Víkurgata
Stöð 0 - 306

Tölvuskrá	Mælikvarði (A1)	teikning nr.	útgáfa
UH-093-Vikurgata.dgn	1:500	UH-093	