




GARÐABÆR



VEITUR



HS VEITUR



GAGNAVEITA
REYKJAVÍKUR



URRIÐAHOLT

Norðurhluti - 4. áfangi

Gatnagerð og lagnir

1. hefti - Teikningar



Mars 2021



URRIÐAHOLT

Norðurhluti - 4. áfangi

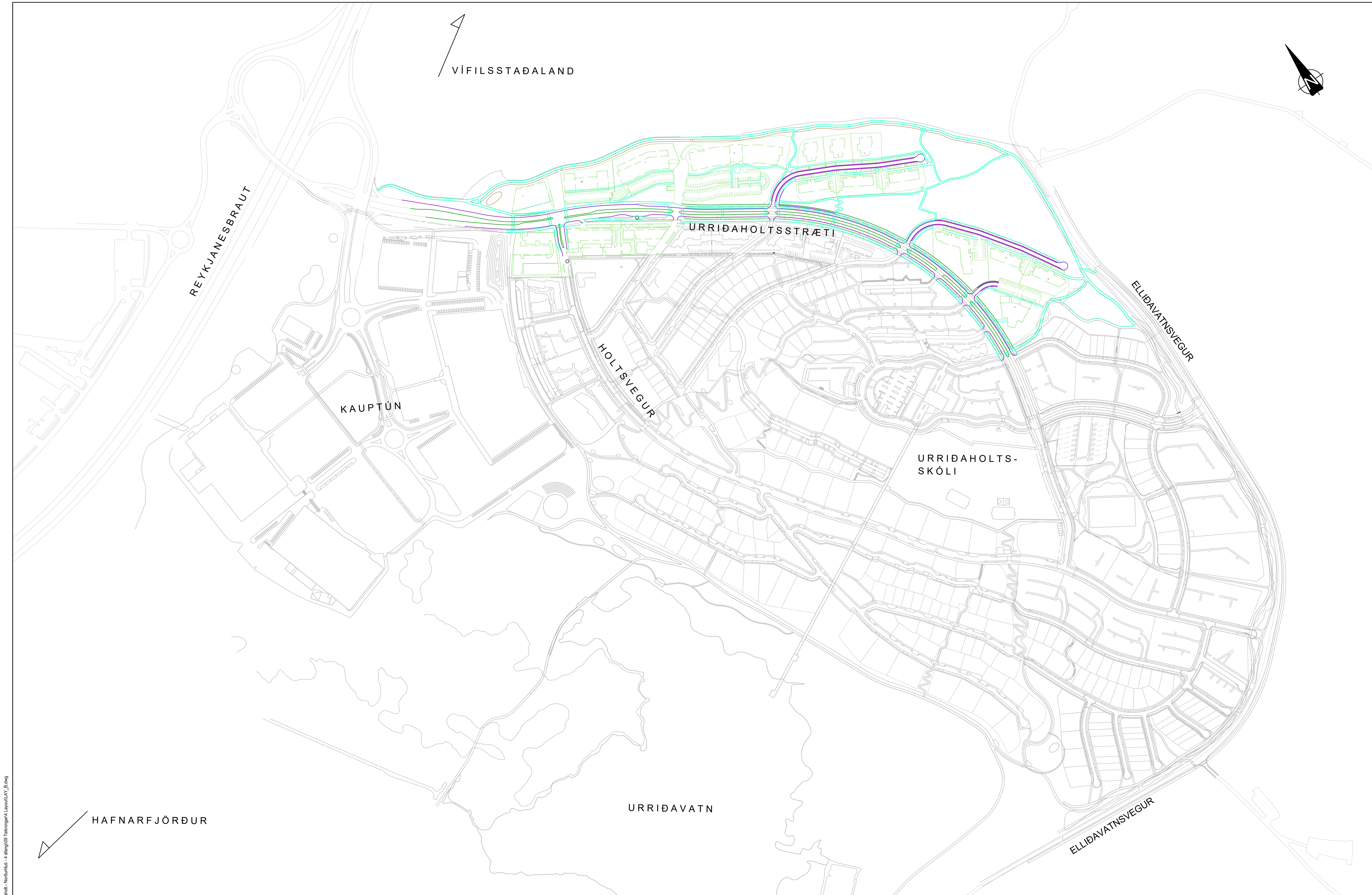
Gatnagerð og lagnir

Teikningaskrá

Teikn.nr.	Heiti teikningar
A	Forsiða og teikningaskrá
A401	Forsiða
A402	Teikningaskrá
B	Yfirlit og afstaða
B401	Afstöðumynd
B402	Yfirlitsmynd
B403	Lykilmynd gatna
B404	Upprifsmynd - Vesturhluti
B405	Upprifsmynd - Austurhluti
C	Götur - Grunnmyndir og langsníð
C401	Urriðaholtsstræti N-akbraut stöð -210 - 15 - Grunnmynd og langsníð
C402	Urriðaholtsstræti N-akbraut stöð 0 - 230 - Grunnmynd og langsníð
C403	Urriðaholtsstræti S-akbraut stöð -50 - 230 - Grunnmynd og langsníð
C404	Urriðaholtsstræti stöð 220 - 510 - Grunnmynd og langsníð
C405	Urriðaholtsstræti stöð 510 - 800 - Grunnmynd og langsníð
C406	Lautargata - Grunnmynd og langsníð
C407	Grimsgata og Vörðugata - Grunnmynd og langsníð
D	Stígar - Grunnmyndir og langsníð
D401	Stígar - Grunnmynd 1
D402	Stígar - Grunnmynd 2
D403	Stígar - Grunnmynd 3
D404	Stígar - Grunnmynd 4
D405	Stígar - Langsníð - Stígur 4-1 og 4-2, stöð -125 - 155
D406	Stígar - Langsníð - Stígur 4-2, stöð 145 - 675
D407	Stígar - Langsníð - Stígur 4-2, stöð 670 - 1175
D408	Stígar - Langsníð - Stígur 4-3, 4-4, 4-4-1 og 4-6
D409	Stígar - Langsníð - Stígur 4-5
D410	Stígar - Langsníð - Stígur 4-8, 4-9, 4-10, 4-13 og 4-14
E	Yfirborðsfrágangur
E401	Yfirlitsmynd
E402	Urriðaholtsstræti stöð -225 - -75
E403	Urriðaholtsstræti stöð -75 - 90
E404	Urriðaholtsstræti stöð 80 - 240
F	Kennisnið
F401	Kennisnið - Urriðaholtsstræti st. -50 og st. 0
F402	Kennisnið - Urriðaholtsstræti st. 80 og st. 150
F403	Kennisnið - Urriðaholtsstræti st. 220 - 790
F404	Kennisnið - Vörðugata og Grimsgata
F405	Kennisnið - Lautargata og Grimsgata/Lautargata með gangstéttum
F406	Kennisnið - Stígar
J	Deili
J401	Deili

Teikn.nr.	Heiti teikningar
GH	Fráveita, vatnsveita, hitaveita og affall hitaveitu - Grunnmyndir og langsníð
GH101	Fráveita, vatnslagnir og affall hitaveitu - Göngustígur, St. 0-370
GH102	Fráveita, vatnslagnir og affall hitaveitu - Göngustígur, St. 370-740
GH103	Fráveita, vatnslagnir og affall hitaveitu - Göngustígur, St. 740-920
GH104	Fráveita, vatnslagnir og affall hitaveitu - Lautargata, St. 0-275
GH105	Fráveita, vatnslagnir og affall hitaveitu - Grimsgata, St. 0-275
GH106	Fráveita, vatnslagnir og affall hitaveitu - Grimsgata, St. 250-390
GH107	Fráveita, vatnslagnir og affall hitaveitu - Vörðugata, St. 0-117
GH108	Fráveita, vatnslagnir og affall hitaveitu - Urriðaholtsstræti, St. 0-150 og St. 0-14
GH109	Fráveita, vatnslagnir og affall hitaveitu - Urriðaholtsstræti, St. 125-495
GH110	Fráveita, vatnslagnir og affall hitaveitu - Urriðaholtsstræti, St. 475-794
GH111	Fráveita, vatnslagnir og affall hitaveitu - Sníð og deili
GH112	Fráveita, vatnslagnir og affall hitaveitu - Tengingar fráveitu
GH113	Fráveita, vatnslagnir og affall hitaveitu - Ofanvatnslausnir, Sérteikningar
160-EFU-0001	Hitaveita, Yfirlitsmynd
165-EFU-0001	Hitaveita, Urriðaholtsstræti - Grunnmynd
165-EFU-0002	Hitaveita, Lautargata - Grunnmynd
165-EFU-0003	Hitaveita, Grimsgata og Vörðugata - Grunnmynd
IN	Nýjar og núv. lagnir - Gatnalyding, rafmagn og simi
IN401	Götulýsing - Húsagötur, botnlangar og stígar
IN402	Götulýsing - Húsagötur, botnlangar og stígar
IN403	Götulýsing - Húsagötur, botnlangar og stígar
IN404	Götulýsing - Húsagötur, botnlangar og stígar
IN405	Götulýsing - Hnitateikning, staurar og skápar
IN406	Götulýsing - Stýriskápur
IN407	Götulýsing - Jarðvinnusnið
Teikningar Milu	
Yfirlit	Yfirlit
1A	Lagnir Milu
1B	Lagnir Milu
Teikningar Gagnaveitu Reykjavíkur	
1	Hönnun GR
2	Hönnun GR
Teikningar HS-Veitur	
1	Raflagnir
2	Raflagnir
L	Umferðarskilti og yfirborðsmerkingar
L401	Urriðaholtsstræti stöð -200 - 50
L402	Urriðaholtsstræti stöð 0 - 210

Teikn.nr.	Heiti teikningar
M	Umferðarljós
M401	Umferðarljós Holtsvegur og Urriðaholtsstræti - Stýring
M402	Umferðarljós Holtsvegur og Urriðaholtsstræti - Lagnir
M403	Umferðarljós Holtsvegur og Urriðaholtsstræti - Deili
M404	Umferðarljós Holtsvegur og Urriðaholtsstræti - Deili
R	Sameiginlegt skurðplan veitna
R401	Sameiginlegt skurðplan veitna - Grunnmynd, hluti 1
R402	Sameiginlegt skurðplan veitna - Grunnmynd, hluti 2
R403	Sameiginlegt skurðplan veitna - Grunnmynd, hluti 3
R404	Sameiginlegt skurðplan veitna - Grunnmynd, hluti 3
R405	Sameiginlegt skurðplan veitna - Yfirlit skurðsniða og sníð
U	Þversnið
U401	Þversnið - Urriðaholtsstræti, stöð -200 - -100
U402	Þversnið - Urriðaholtsstræti, stöð -90 - 10
U403	Þversnið - Urriðaholtsstræti, stöð 20 - 120
U404	Þversnið - Urriðaholtsstræti, stöð 130 - 230
U405	Þversnið - Urriðaholtsstræti, stöð 240 - 340
U406	Þversnið - Urriðaholtsstræti, stöð 350 - 450
U407	Þversnið - Urriðaholtsstræti, stöð 460 - 560
U408	Þversnið - Urriðaholtsstræti, stöð 570 - 670
U409	Þversnið - Urriðaholtsstræti, stöð 680 - 780
U410	Þversnið - Vörðugata, stöð 10 - 50
U411	Þversnið - Grimsgata, stöð 10 - 110
U412	Þversnið - Grimsgata, stöð 120 - 220
U413	Þversnið - Grimsgata, stöð 230 - 270
U414	Þversnið - Lautargata, stöð 10 - 110
U415	Þversnið - Lautargata, stöð 120 - 220
U416	Þversnið - Lautargata, stöð 230 - 260
Y	Áfangaskipting
Y401	Merkingar á framkvæmdatíma - Áfangi 1 verkhluti 1
Y402	Merkingar á framkvæmdatíma - Áfangi 1 verkhluti 2
Y403	Merkingar á framkvæmdatíma - Áfangi 1 verkhluti 3
Y404	Merkingar á framkvæmdatíma - Áfangi 1 verkhluti 4
Y405	Merkingar á framkvæmdatíma - Áfangi 1 verkhluti 5
Y406	Merkingar á framkvæmdatíma - Áfangi 2



O:\G:\garðabær_2424\Umbær/Liðmahall - Norðurlut - 4. áfangi\09 Tekningar\4 Layout\LAY_B.dwg

HAFNARFJÖRÐUR

VÍFILSSTAÐALAND

KAUPTÚN

HOLT SVEGUR

URRÍÐAHOLTSSSTRÆTI

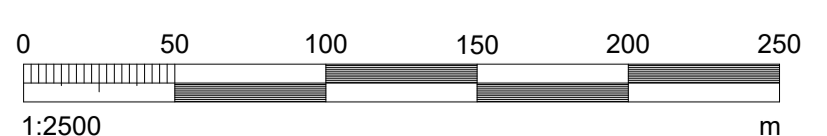
URRÍÐAHOLTSSKÓLI

ELLIDAVATNSVEGUR

URRÍÐAVATN

ELLIDAVATNSVEGUR

SKÝRINGAR:
 - HNITAKERFI: REYKJAVÍK
 - HÆÐARKERFI: REYKJAVÍK
 - ÖLL MÁL Í METRUM NEMA ANNAD SÉ TEKIÐ FRAM




ÚTG. DAGS	ÚTGÁFUPELL	HANNAÐ	TEKNI	YFIRF.





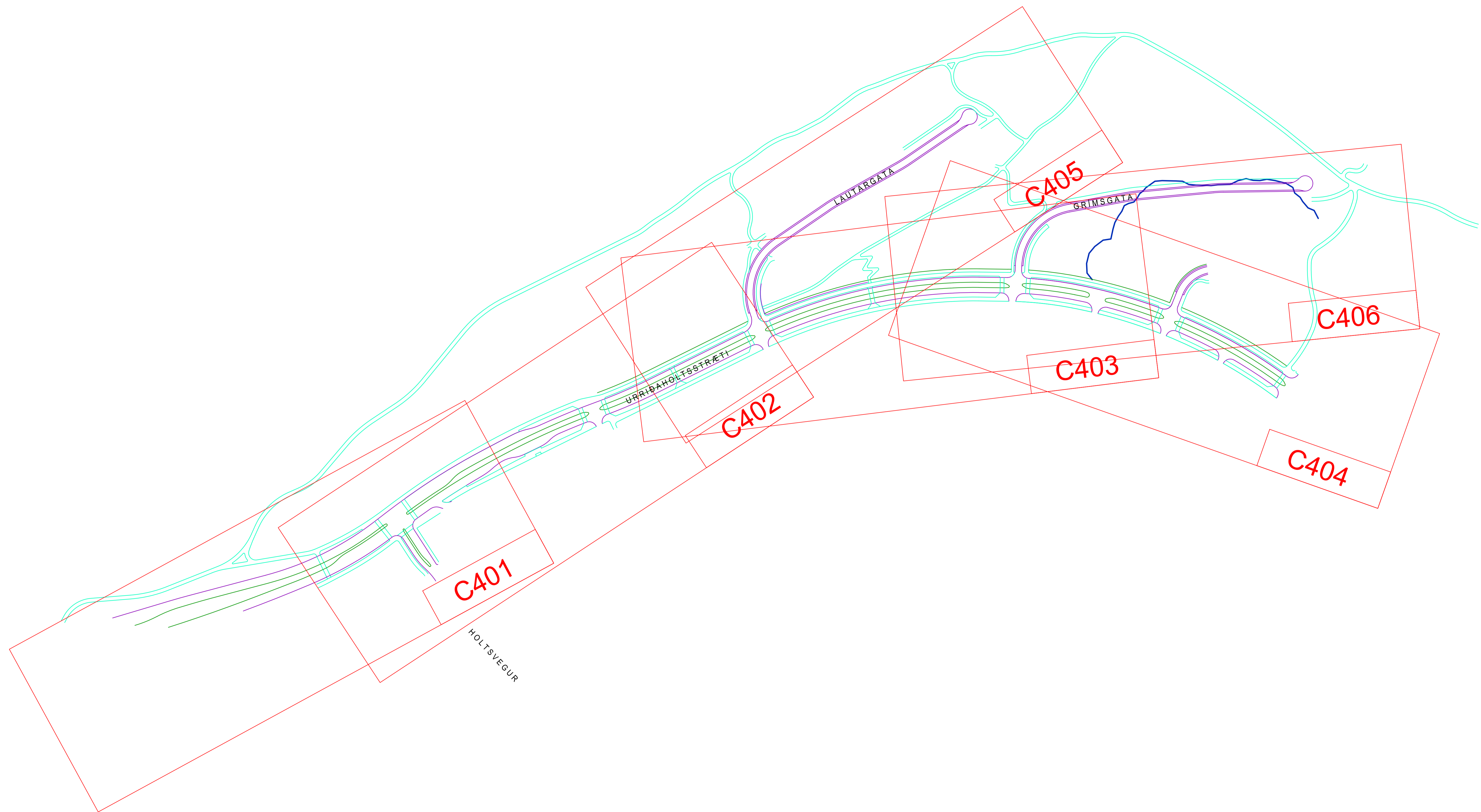

VERKNUMER	2424-118	HANNAÐ:	BÓG	EÞ/SM	Feb 2021
VERKNUMER		TEKNAÐ:	Harald	BÓG	Feb 2021
DAGS:	22.03.2021	YFIRFARIR:	HH	MÆLT:	23.03.21
MÆLKVARI:	1:2500	SAMB:		BLASTIÐ:	Okt 2020

URRÍÐAHOLT	Norðurlutí, 4. áfangi	TEKNI NÚMÉR	B401
Afstöðuymynd		ÚTGÁFA	



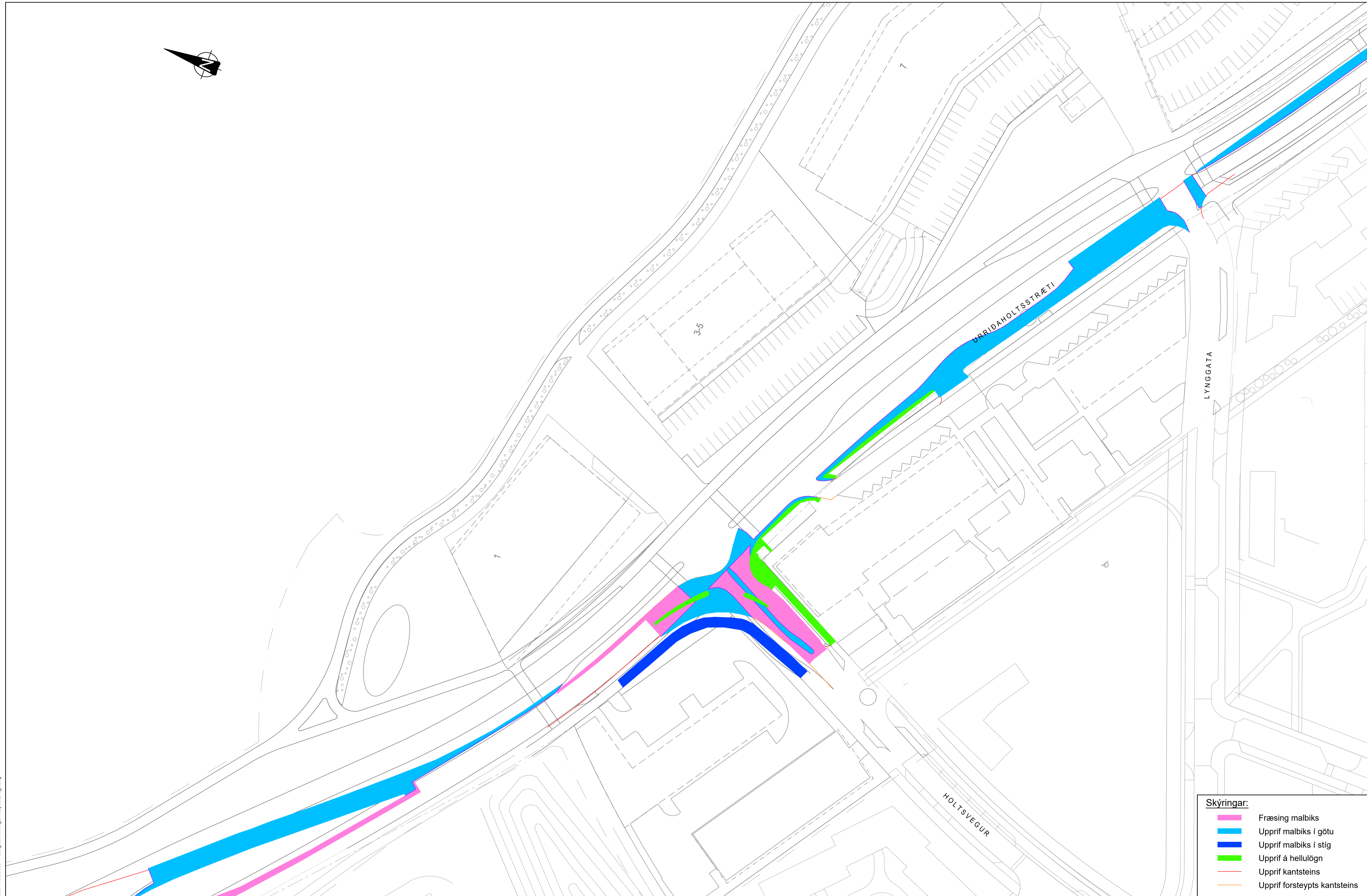

O:\Gardabær_2424\Urridahlut\Urridahlut - Norðurhluti - 4. áfangi\09 Teikningar\4 Layout\LAY_B.dwg

SKÝRINGAR : - HNITAKERFI : REYKJAVÍK - HÆÐARKERFI : REYKJAVÍK - ÖLL MÁL Í METRUM NEMA ANNAD SÉ TEKIÐ FRAM	ÚTGA. DAGS: _____ ÚTGAUFERILL: _____ HANNAÐ TEKN. YFIRF.: _____	 	VERKNUMER: 2424-118 VERKNUMER: _____	HANNAÐ: EHM Feb 2021 TEKNAÐ: BÓG Feb 2021 YFIRFARÐ: Harald 23.03.21 MÆLT: HH Okt 2020 SAMB: _____	Urridahlut Norðurhluti, 4. áfangi	TEKNA NÚMÉR B402
	DAGS: 22.03.2021 MÆLKVÆÐI: 1:1500 BLAÐSTÆÐ: A1		Yfirritsmynd	ÚTGAFA		



O:\Gardabær_2424\Umbær\Umbær - Norðurhluti - Norðurhluti - 4. áfangi\9 Tekningar\4 Layout\LAY_B.dwg

SKÝRINGAR : - HNITAKERFI : REYKJAVÍK - HÆÐARKERFI : REYKJAVÍK - ÖLL MÁL Í METRUM NEMA ANNAD SÉ TEKIÐ FRAM		ÚTQ. DAGS. ÚTGÁFUFERILL HANNAÐ TEKN. YFIRF.	 	VERKNÚMÉR 2424-118	HANNAÐ: EÐSM Feb 2021 TEKNAÐ: BÓG Mars 2021 YFIRFARIÐ: Harald 23.03.21 MÆLT: HH Okt 2020 SAMB:	Urríðaholt Norðurhluti, 4. áfangi	TEKNAÐA NÚMÉR B403
		DAGS. 22.03.2021		MÆLKVÆÐI 1:1500	BLAÐSTÆÐ A1	Lykilmynd gatna	ÚTGÁFA



O:\Gardabær_2424\Umbaer\Umbaer - Norðurhluti - Norðurhluti - 4. áfangi\09 Tekningar4 Layout\LAY_B.dwg

SKÝRINGAR :

- HNITAKERFI : REYKJAVÍK
- HÆÐARKERFI : REYKJAVÍK
- ÖLL MÁL Í METRUM NEMA ANNAD SÉ TEKID FRAM

ÚTQ. DAGS:	ÚTGÁFUFERILL:	HANNAÐ TEKN. YFIRF.:



VERKNUMER:	2424-118	HANNAÐ:	SM	Feb 2021
VERKNUMER:		TEKNAÐ:	EDJ	Mars 2021
DAGS:	22.03.2021	YFIRFARID:	Harald	23.03.21
MÆLIKVAFDI:	1:500	MÆLT:	HH	Okt 2020
BLADSTÆRD:	A1	SAMB:		

Urriðaholt	TEKNAÐA NÚMÉR:
Norðurhluti, 4. áfangi	B404
Upprifsmynd	ÚTGÁFA
Vesturhluti	

Skýringar:

- █ Fræsing malbiks
- █ Upprif malbiks í götu
- █ Upprif malbiks í stíg
- █ Upprif á hellulögn
- Upprif kantsteins
- Upprif forstepts kantsteins



ÚTIVIST

DYNGJUGATA

URRIÐAHOLTSSTRÆTI

GRÍMSGATA

BREKKUGATA

SJÓNARVEGUR

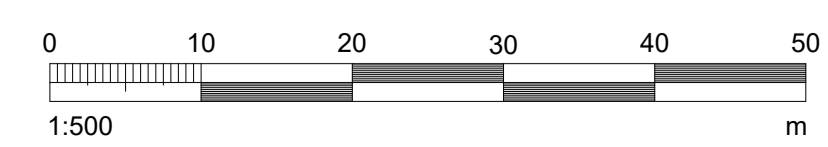
URÐARGATA

VORÐ

Skýringar:

	Fræsing malbiks
	Upprif malbiks í götu
	Upprif malbiks í stíg
	Upprif á hellulögn
	Upprif kantsteins
	Upprif forstepts kantsteins

SKÝRINGAR:
 - HNITAKERFI: REYKJAVÍK
 - HÆÐARKERFI: REYKJAVÍK
 - ÖLL MÁL Í METRUM NEMA ANNAD SÉ TEKID FRAM



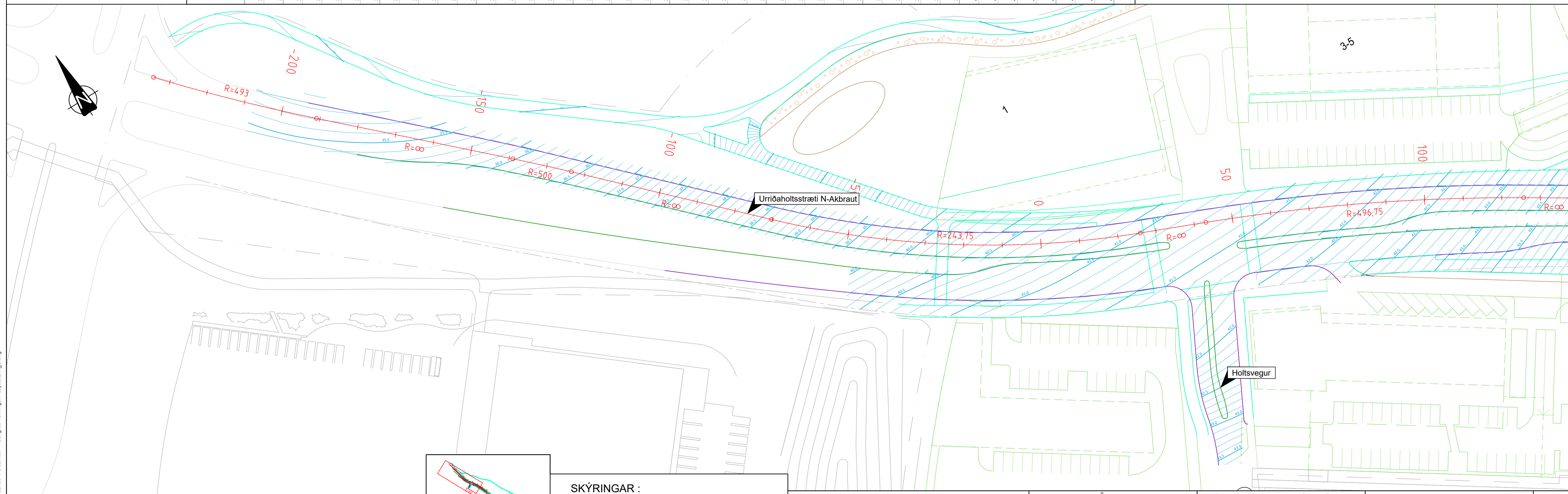
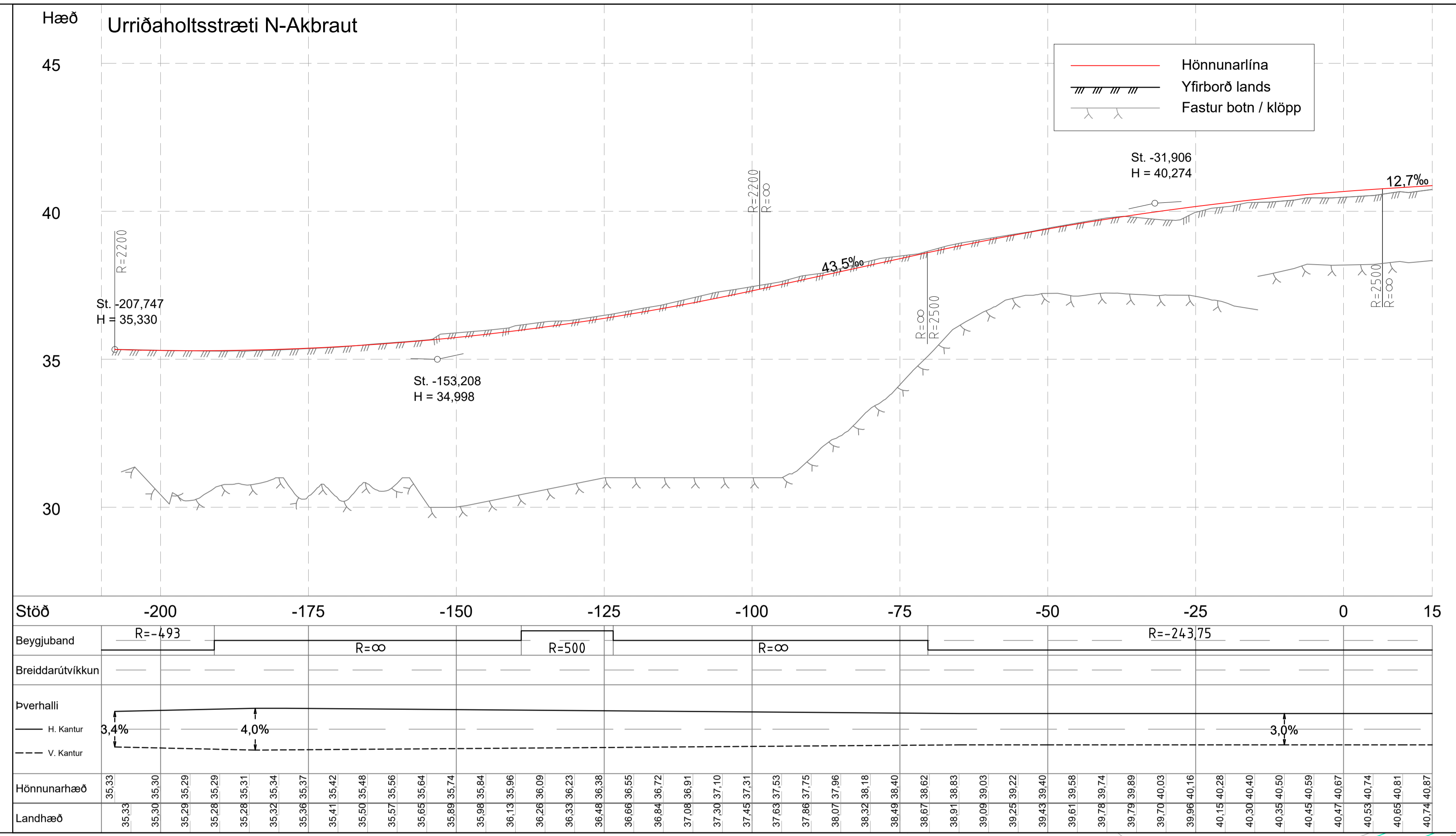
ÚTGA. DAGS:	ÚTGAUFERILL:	HANNAÐ TEKN. YFIRF.:



VERKNUMER 2424-118	HANNAÐ: SM Feb 2021	TEKNAÐ: EDJ Mars 2021
VERKNUMER	YFIRFARIR: Harald 23.03.21	MÆLT: HH Okt 2020
DAGS: 22.03.2021	MÆLIKVAÐI: 1:500	BLAÐSTÆÐ: A1

Urriðaholt Norðurhluti, 4. áfangi	TEKNAÐA NÚMÉR B405
Upprifsmynd Austurhluti	ÚTGAFA

O:\Garðabær_2424\Urriðaholt\Urriðaholt - Norðurhluti - 4. áfangi\09_Tekningar\4_Layout\LAY_B.dwg




SKÝRINGAR

	NYIR GÖTUKANTAR
	NYIR GÖNGUSTIGUR

SKÝRINGAR :

- HNITAKERFI : REYKJAVÍK
- HÆÐARKERFI : REYKJAVÍK
- ÖLL MÁL Í METRUM NEMA ANNAD SÉ TEKID FRAM

ÚTGAFA	DAGS	ÚTGAUFUPERILL	HANNAÐ	TEKNI	YFIRF.

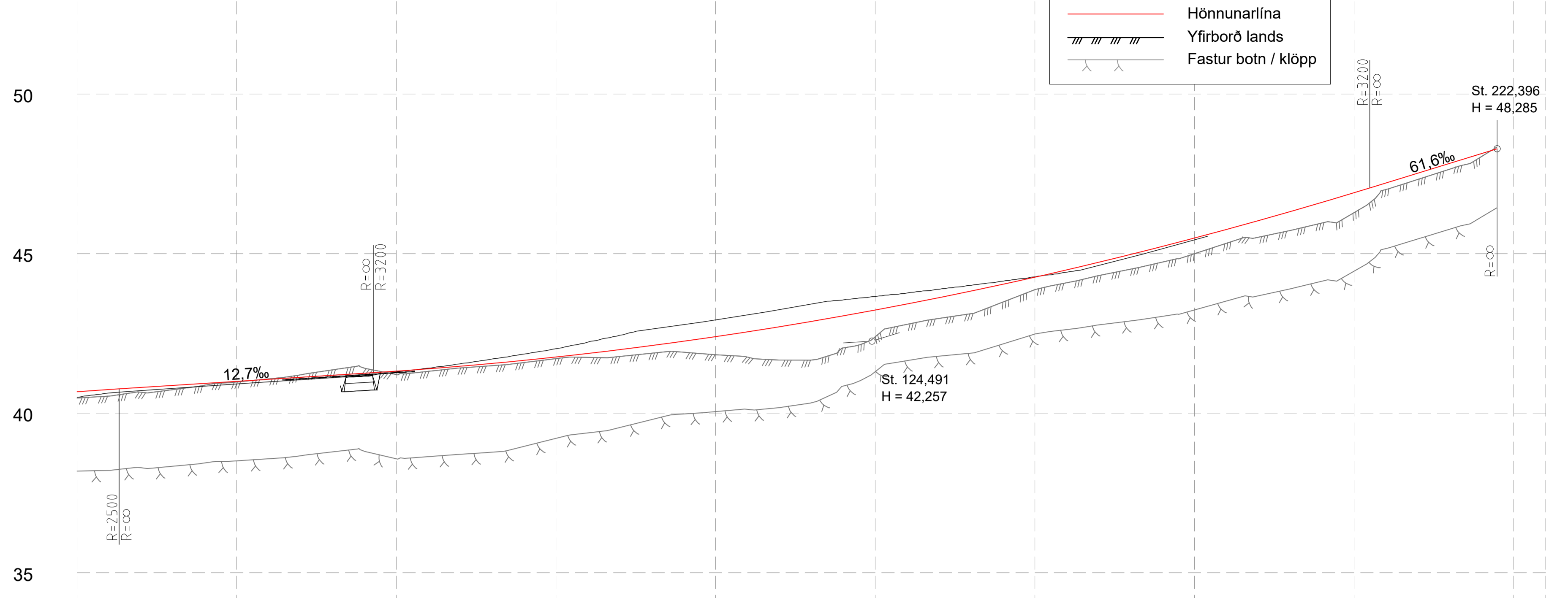


VERKNUMER 2424-118	HANNAÐ: SM TEKNAÐ: BÓG YFIRFARIR: Harald MÆLT: HH SAMÞ: OKT 2020	Feb 2021 Mars 2021 23.03.21 OKT 2020
DAGS: 22.03.2021	MÆLKVÆÐI: 1:100 / 1:500	BLAÐSTÆÐ: A1

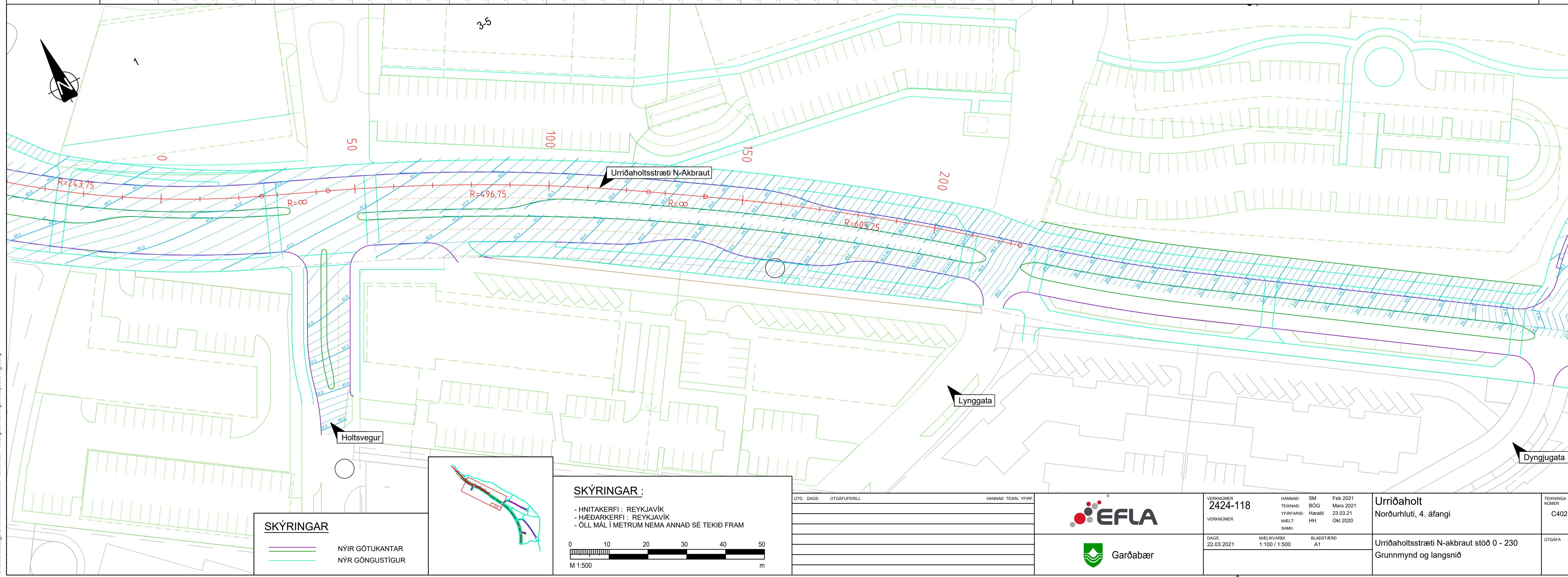
Urriðaholt Norðurhluti, 4. áfangi	TEKNIKA NÚMÉR C401
Urriðaholtsstræti N-akbraut stöð -210 - 15 Grunnmynd og langsníð	ÚTGAFA

O:\Gardabær_2424\Urriðaholt\Urriðaholt - Norðurhluti - Norðurhluti - 4 áfangi\08 Teikningar\4 Layout\LAY_C.rwg

Hæð Urriðaholtsstræti N-Akraut



Stöð	25	50	75	100	125	150	175	200	225	230																																						
Beygjuband	R=-243,75		R=∞		R=496,75		R=∞		R=605,25																																							
Breiddarútvíkkun																																																
Þverhalli	3,0%																																															
H. Kantur	3,0%																																															
V. Kantur	3,0%																																															
Hönnunarhæð	40,47	40,67	40,74	40,81	40,87	40,93	41,00	41,06	41,12	41,19	41,25	41,31	41,39	41,47	41,56	41,65	41,71	41,76	41,87	41,99	42,12	42,25	42,40	42,55	42,71	42,87	43,05	43,22	43,42	43,62	43,82	44,04	44,26	44,49	44,73	44,97	45,22	45,49	45,75	46,03	46,31	46,61	46,91	47,21	47,52	47,83	48,14	48,28
Landhæð	40,47	40,67	40,74	40,81	40,87	40,93	41,00	41,06	41,12	41,19	41,25	41,31	41,39	41,47	41,56	41,65	41,71	41,76	41,87	41,99	42,12	42,25	42,40	42,55	42,71	42,87	43,05	43,22	43,42	43,62	43,82	44,04	44,26	44,49	44,73	44,97	45,22	45,49	45,75	46,03	46,31	46,61	46,91	47,21	47,52	47,83	48,14	48,28



SKÝRINGAR

- NYIR GÖTUKANTAR
- NYIR GÖNGUSTIGUR

SKÝRINGAR :

- HNITAKERFI : REYKJAVÍK
- HÆÐARKERFI : REYKJAVÍK
- ÖLL MÁL Í METRUM NEMA ANNAD SÉ TEKID FRAM

M 1:500

ÚTGAFA	ÚTGAFAFERILL	HANNAÐ	TEKNI	YFIRP.

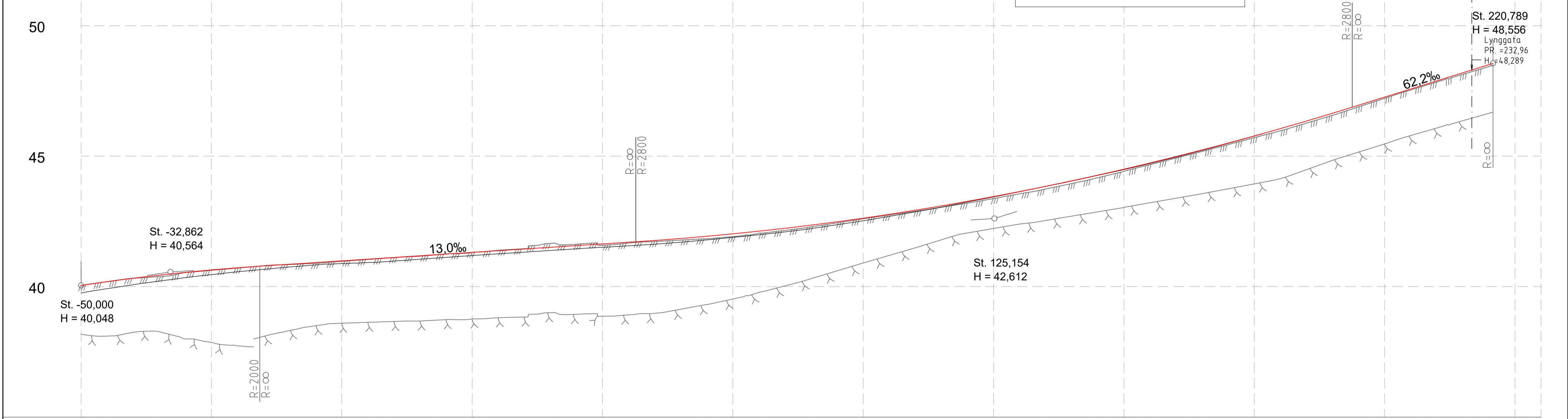
VERKNUMER	2424-118	HANNAÐ	SM	Feb 2021	
VERKNUMER		TEKNAÐ	BÓG	Mars 2021	
		YFIRFARIR	Harald	23.03.21	
		MÆLT:	HH	Okt 2020	
		SAMB:			
DAGS:	22.03.2021	MÆLIKVARDI	1:100 / 1:500	BLADSTÆRÐ	A1

Urriðaholt	Urriðaholt	TEKNIKA	
Norðurlutli, 4. áfangi	Norðurlutli, 4. áfangi	NUMER	C402
Urriðaholtsstræti N-akbraut stöð 0 - 230	Urriðaholtsstræti N-akbraut stöð 0 - 230	ÚTGÁFA	
Grunnmynd og langsnið	Grunnmynd og langsnið		

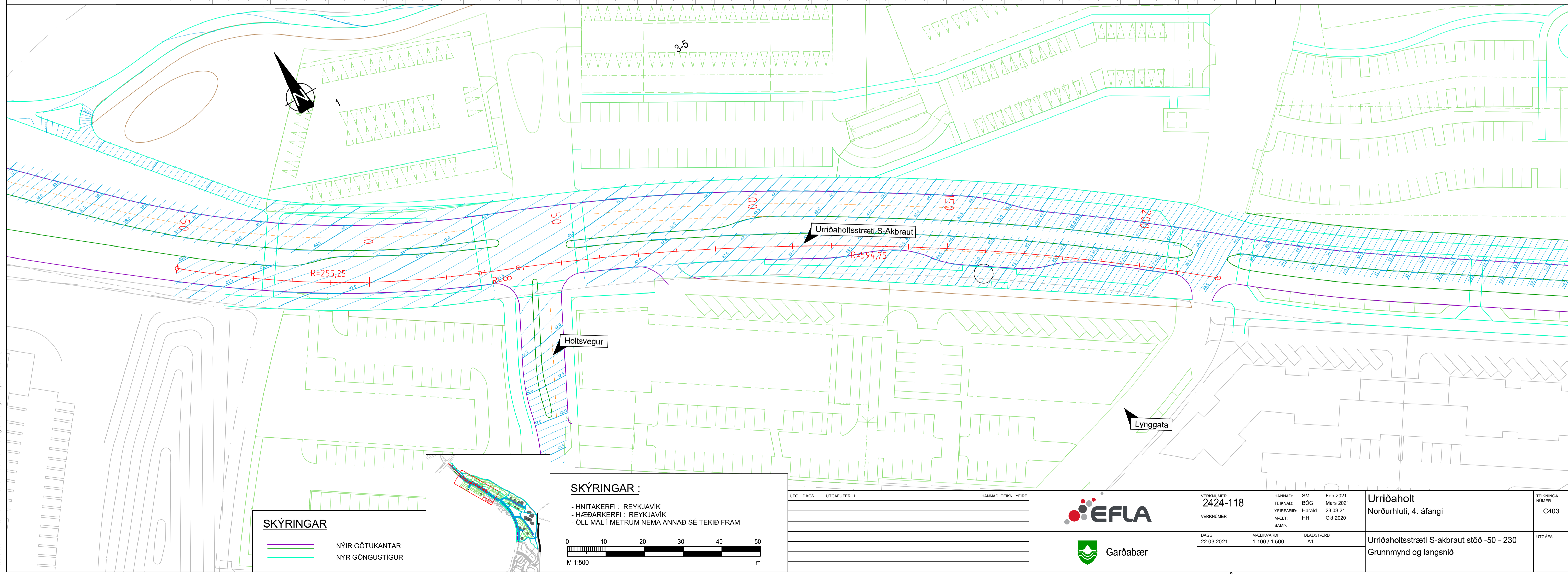
O:\Garðabær_2424\Urriðaholt\Umbaer - Norðurlutli - 4 áfangi\09 Teikningar\4 Layout\LAY_C.dwg

Hæð Urriðaholtsstræti S-Akraut

Hönnunarlína
 Yfirborð lands
 Fastur botn / klöpp



Stöð	-25	0	25	50	75	100	125	150	175	200	225	230																																																																																														
Beygjuband	R=-255,25		R=∞		R=594,75																																																																																																					
Breiddarútvikkun	-																																																																																																									
Þverhalli	-																																																																																																									
H. Kantur	3,8%	3,8%	3,3%	3,0%	-							3,0%																																																																																														
V. Kantur	-																																																																																																									
Hönnunarhæð	40,05	40,19	40,32	40,32	40,39	40,44	40,54	40,55	40,63	40,64	40,71	40,73	40,80	40,80	40,86	40,90	40,93	40,97	40,99	41,04	41,05	41,11	41,12	41,17	41,18	41,26	41,25	41,32	41,31	41,40	41,38	41,45	41,44	41,51	41,51	41,57	41,59	41,64	41,67	41,70	41,73	41,77	41,76	41,85	41,84	41,93	41,92	42,02	42,04	42,13	42,15	42,24	42,29	42,36	42,45	42,49	42,60	42,63	42,74	42,77	42,89	42,93	43,04	43,09	43,20	43,27	43,38	43,45	43,56	43,64	43,75	43,84	43,95	44,05	44,18	44,27	44,42	44,50	44,67	44,74	44,82	44,98	45,18	45,24	45,44	45,50	45,71	45,77	45,97	46,06	46,27	46,35	46,56	46,65	46,89	46,95	47,22	47,26	47,54	47,58	47,84	47,89	48,14	48,20	48,43	48,56
Landhæð	40,05	40,19	40,32	40,32	40,39	40,44	40,54	40,55	40,63	40,64	40,71	40,73	40,80	40,80	40,86	40,90	40,93	40,97	40,99	41,04	41,05	41,11	41,12	41,17	41,18	41,26	41,25	41,32	41,31	41,40	41,38	41,45	41,44	41,51	41,51	41,57	41,59	41,64	41,67	41,70	41,73	41,77	41,76	41,85	41,84	41,93	41,92	42,02	42,04	42,13	42,15	42,24	42,29	42,36	42,45	42,49	42,60	42,63	42,74	42,77	42,89	42,93	43,04	43,09	43,20	43,27	43,38	43,45	43,56	43,64	43,75	43,84	43,95	44,05	44,18	44,27	44,42	44,50	44,67	44,74	44,82	44,98	45,18	45,24	45,44	45,50	45,71	45,77	45,97	46,06	46,27	46,35	46,56	46,65	46,89	46,95	47,22	47,26	47,54	47,58	47,84	47,89	48,14	48,20	48,43	48,56



SKÝRINGAR

NYIR GÖTUKANTAR
 NYIR GÖNGUSTIGUR

SKÝRINGAR :

- HNITAKERFI : REYKJAVÍK
- HÆÐARKERFI : REYKJAVÍK
- ÖLL MÁL Í METRUM NEMA ANNAD SÉ TEKID FRAM

M 1:500

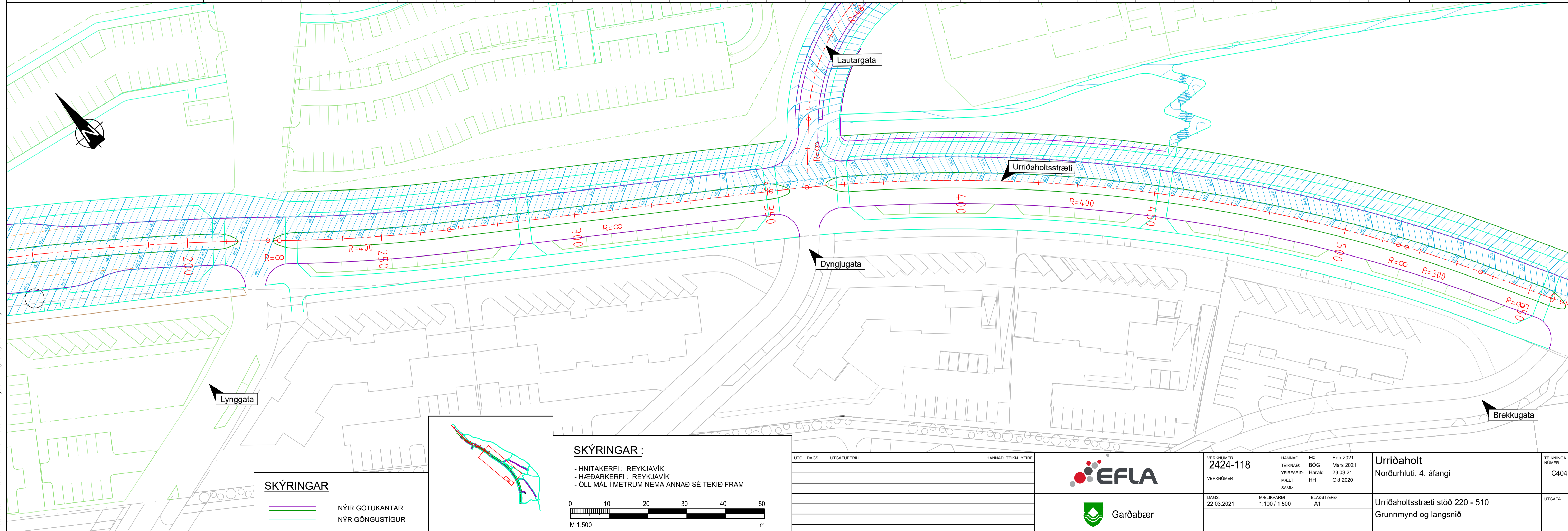
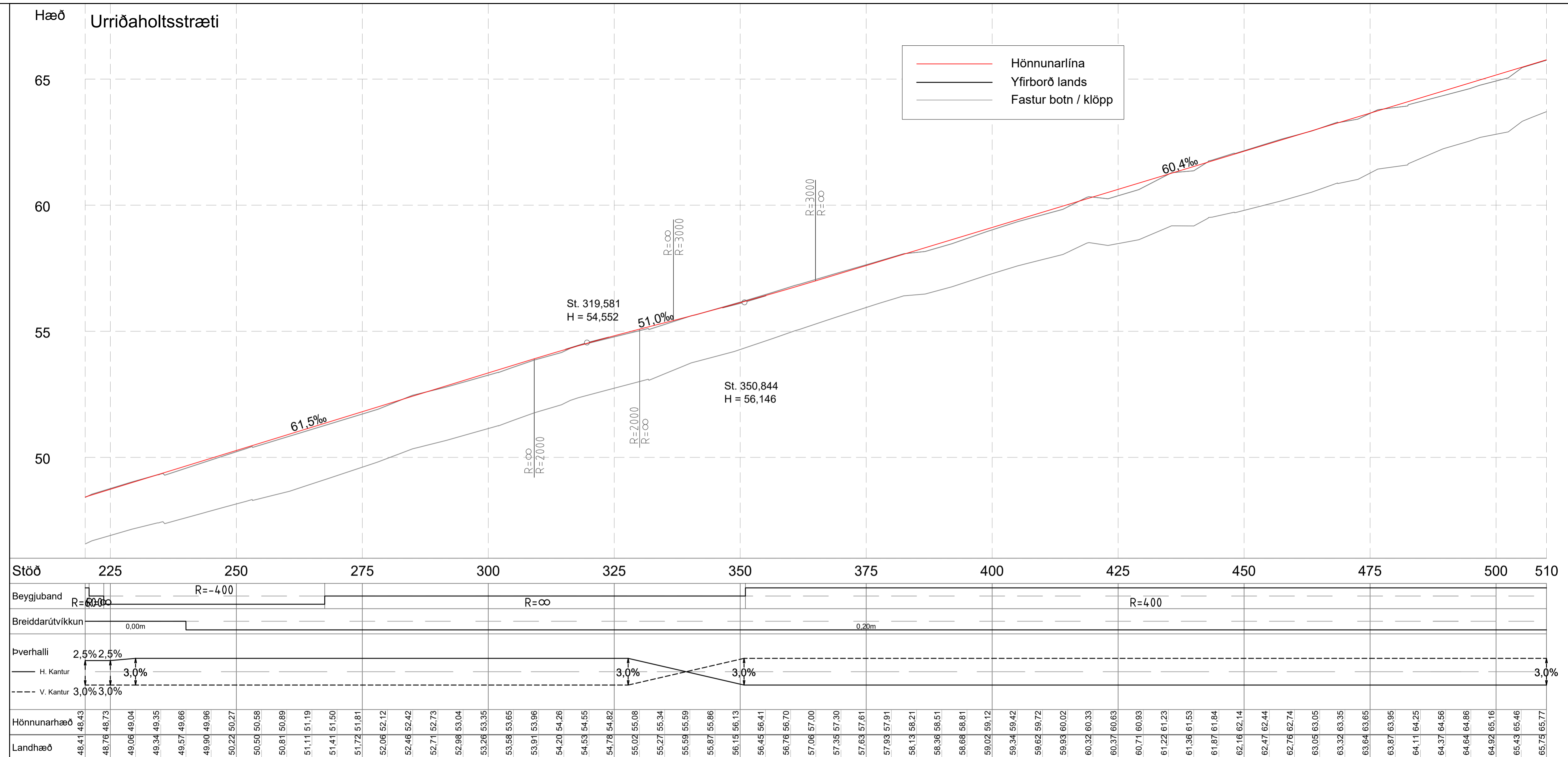
ÚTGAFA	ÚTGAFAFERILL	HANNAÐ	TEKIN	YFIR



VERKNUMER	2424-118	HANNAÐ	SM	Feb 2021	
VERKNUMER		TEKNAÐ	BÓG	Mars 2021	
		YFERFARIR	Harald	23.03.21	
		MÆLT:	HH	Okt 2020	
		SAMÞ:			
DAGS:	22.03.2021	MÆLKVAFRI	1:100 / 1:500	BLAÐSTÆRIÐ	A1

Urriðaholt	Urriðaholt	TEKNAVA
Norðurlíti, 4. áfangi	Norðurlíti, 4. áfangi	NUMER
		C403
Urriðaholtsstræti S-akbraut stöð -50 - 230	Urriðaholtsstræti S-akbraut stöð -50 - 230	ÚTGAFA
Grunnmynd og langsníð	Grunnmynd og langsníð	

O:\Gardabær_2424\Urriðaholt\Urriðaholt - Norðurlíti - 4 áfangi\09 Teikningar\4 Layout\LAY_C.rwg



SKÝRINGAR

- NYIR GÖTUKANTAR
- NYIR GÖNGUSTIGUR

SKÝRINGAR :

- HNITAKERFI : REYKJAVÍK
- HÆÐARKERFI : REYKJAVÍK
- ÖLL MÁL Í METRUM NEMA ANNAD SÉ TEKID FRAM

M 1:500

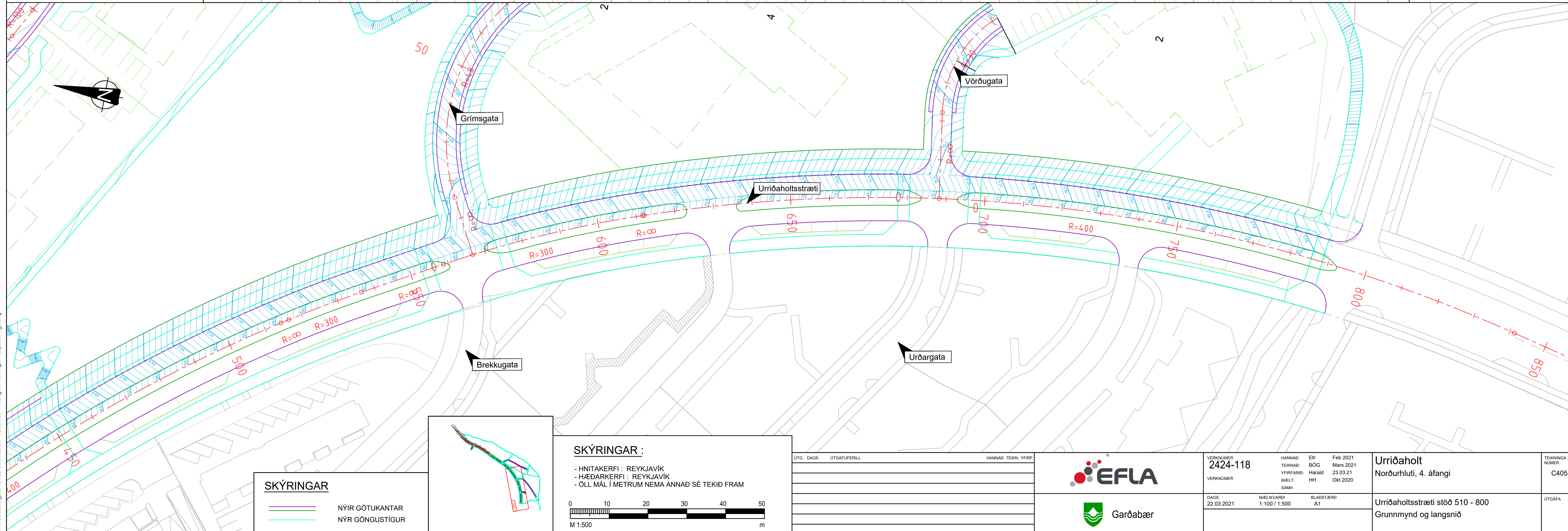
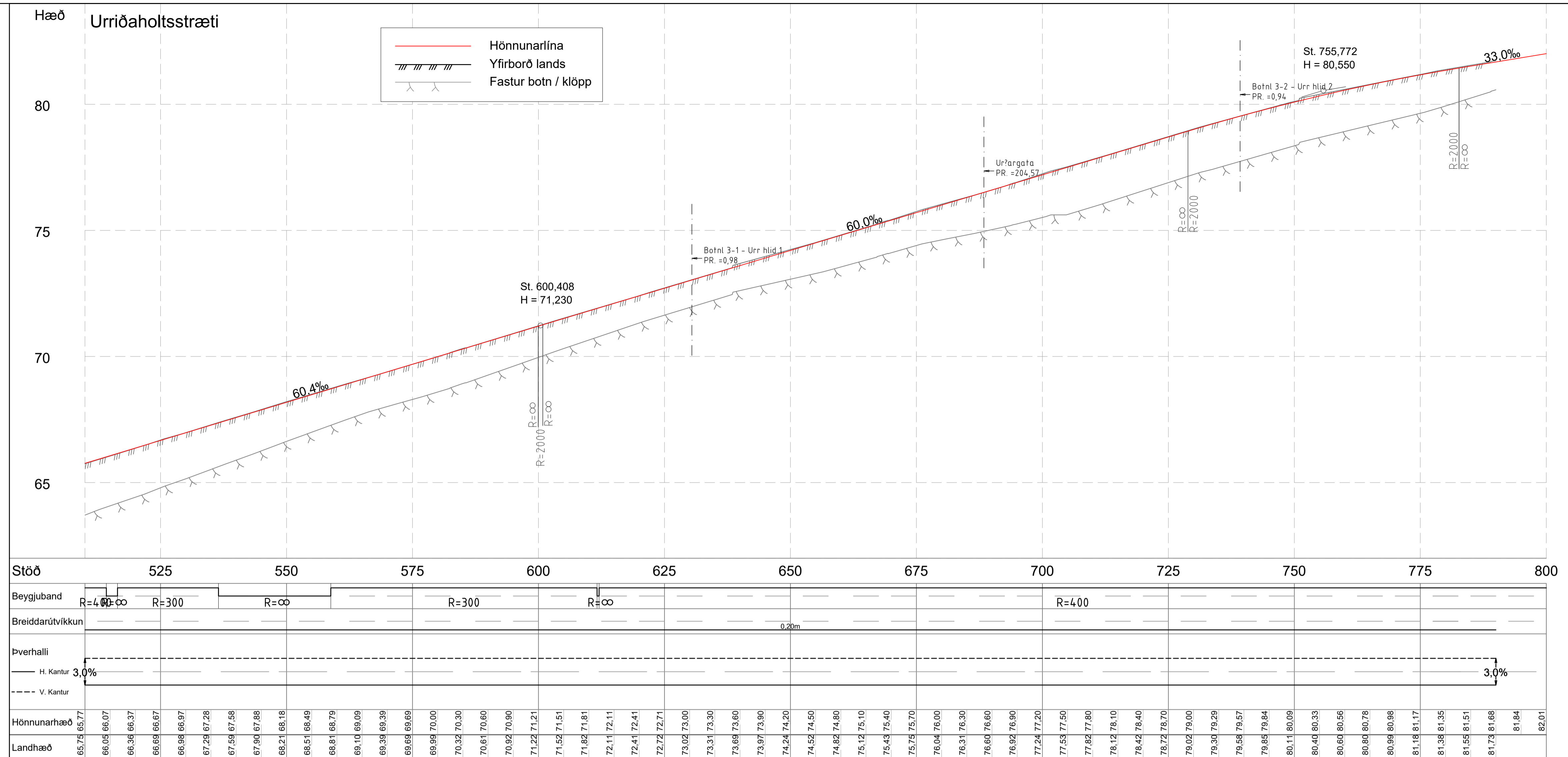
ÚTGAFA	ÚTGAFA	ÚTGAFA	ÚTGAFA
DAGS	DAGS	DAGS	DAGS
ÚTGAFAFERILL	ÚTGAFAFERILL	ÚTGAFAFERILL	ÚTGAFAFERILL
HANNAÐ	HANNAÐ	HANNAÐ	HANNAÐ
TEKNAÐ	TEKNAÐ	TEKNAÐ	TEKNAÐ
YFIRFARIR	YFIRFARIR	YFIRFARIR	YFIRFARIR
MÆLT	MÆLT	MÆLT	MÆLT
SAMÞ	SAMÞ	SAMÞ	SAMÞ



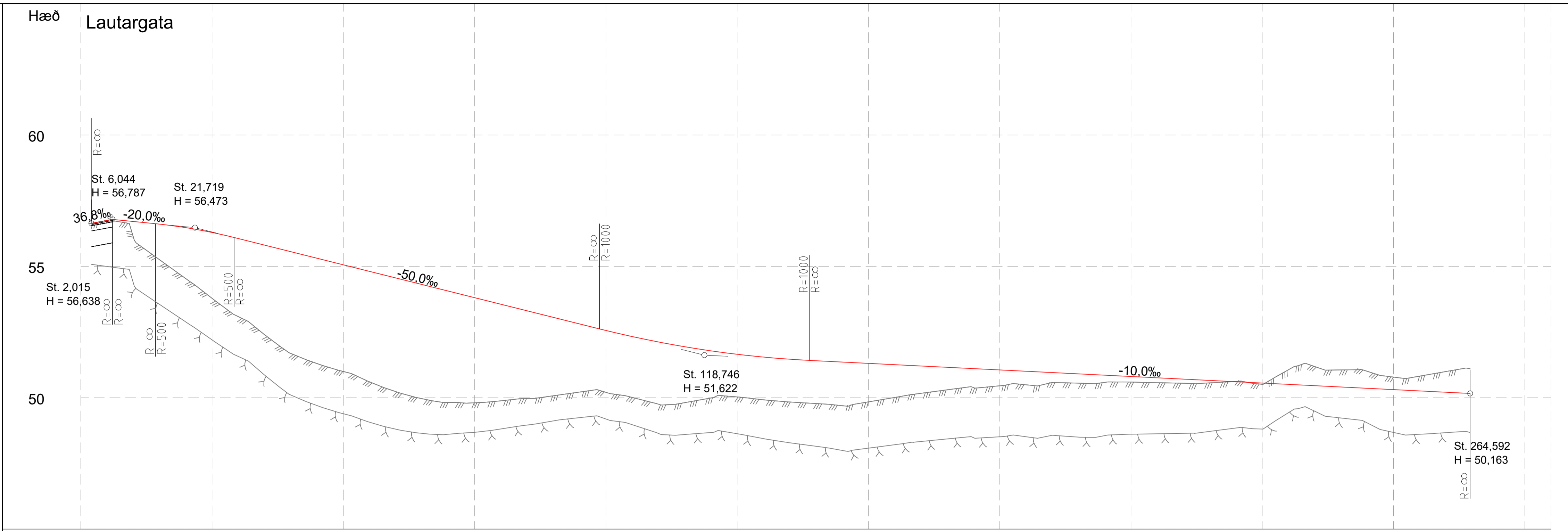
VERKNUMER	2424-118
VERKNUMER	
DAGS	22.03.2021
MÆLKVARDI	1:100 / 1:500
BLADSTÆÐ	A1

HANNAÐ	Ed	Feb 2021
TEKNAÐ	BÓG	Mars 2021
YFIRFARIR	Harald	23.03.21
MÆLT	HH	Okt 2020
SAMÞ		
Urriðaholt		
Norðurhluti, 4. áfangi		
Urriðaholtsstræti stöð 220 - 510		
Grunnmynd og langsnið		
TEKNAÐA NÚMÉR	C404	
ÚTGAFA		

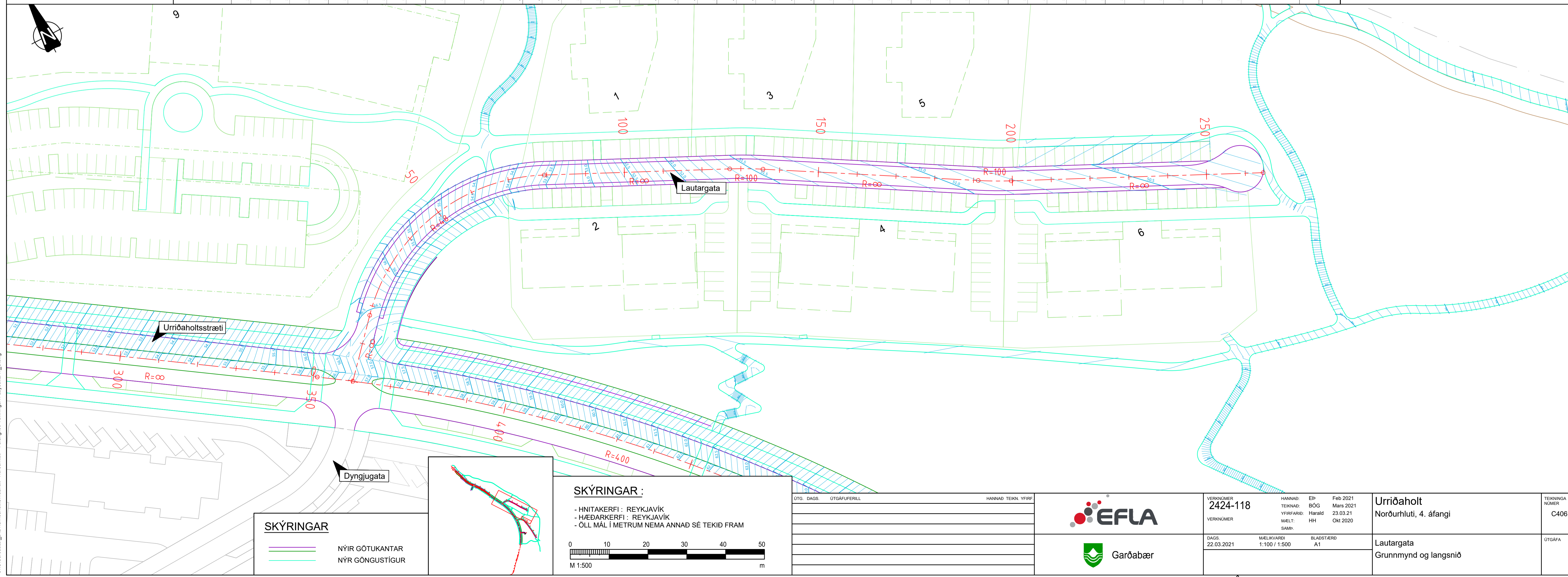
O:\Gardabær_2424\Urriðaholt\Urriðaholt - Norðurhluti - 4. áfangi\08 Tekningar\4 Layout\LAY_C.rwg



O:\Gardabær_2424\Urriðaholt\Urriðaholt - Norðurhluti - 4. áfangi\08_Tekningar\4_Layout\LAY_C.rwg



Stöð		25	50	75	100	125	150	175	200	225	250	275+280																																									
Beygjuband		R=∞		R=48		R=∞		R=100	R=∞		R=100	R=∞																																									
Breiddarútvíkkun		-																																																			
Þverhalli	H. Kantur	5,3%		3,0%		3,0%		3,0%		3,0%			3,0%																																								
	V. Kantur	5,3%		3,0%		3,0%		3,0%		3,0%			3,0%																																								
Hönnunarhæð	56,64	56,75	56,71	56,61	56,47	56,29	56,06	55,81	55,56	55,31	55,06	54,81	54,56	54,31	54,06	53,81	53,56	53,31	53,06	52,81	52,56	52,31	52,12	51,94	51,78	51,65	51,47	51,41	51,38	51,31	51,26	51,21	51,16	51,11	51,06	51,01	50,96	50,91	50,86	50,81	50,76	50,71	50,66	50,61	50,56	50,51	50,46	50,41	50,36	50,31	50,26	50,21	50,16
Landhæð	56,75	56,71	56,61	56,47	56,29	56,06	55,81	55,56	55,31	55,06	54,81	54,56	54,31	54,06	53,81	53,56	53,31	53,06	52,81	52,56	52,31	52,12	51,94	51,78	51,65	51,47	51,41	51,38	51,31	51,26	51,21	51,16	51,11	51,06	51,01	50,96	50,91	50,86	50,81	50,76	50,71	50,66	50,61	50,56	50,51	50,46	50,41	50,36	50,31	50,26	50,21	50,16	



SKÝRINGAR
 NYIR GÖTUKANTAR
 NYR GÖNGUSTIGUR

SKÝRINGAR :
 - HNITAKERFI : REYKJAVÍK
 - HÆÐARKERFI : REYKJAVÍK
 - ÖLL MÁL Í METRUM NEMA ANNAD SÉ TEKID FRAM

M 1:500

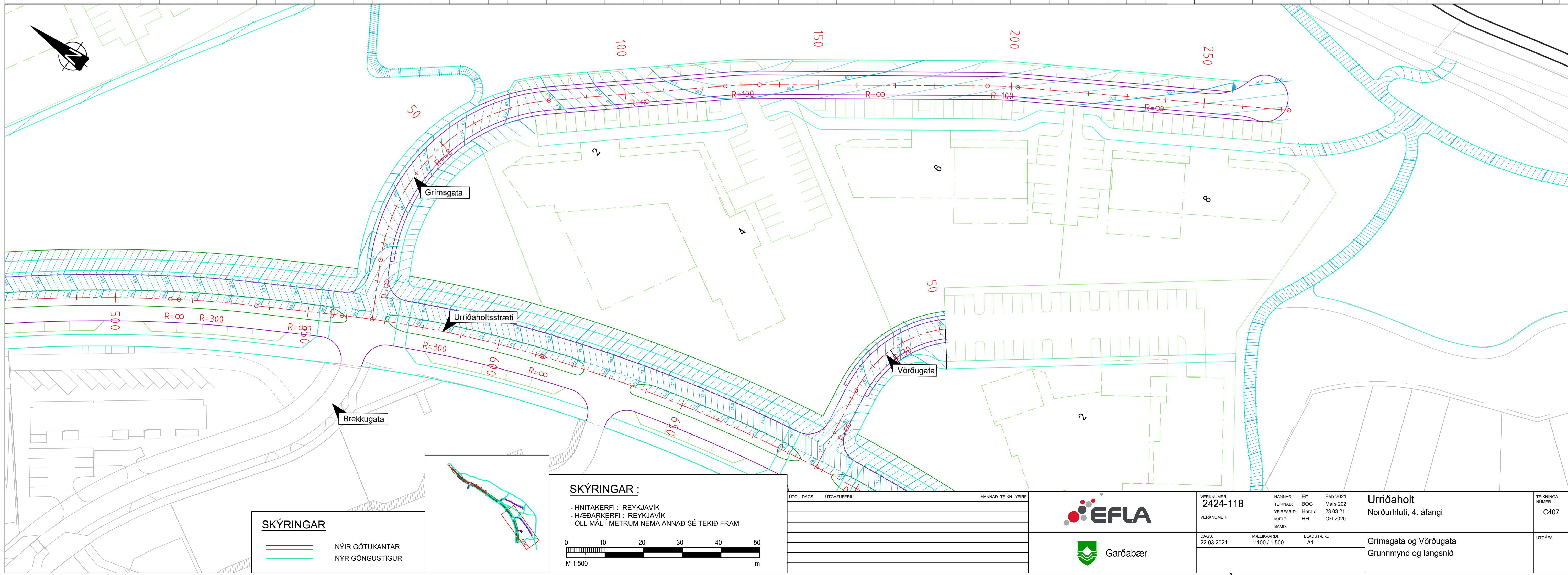
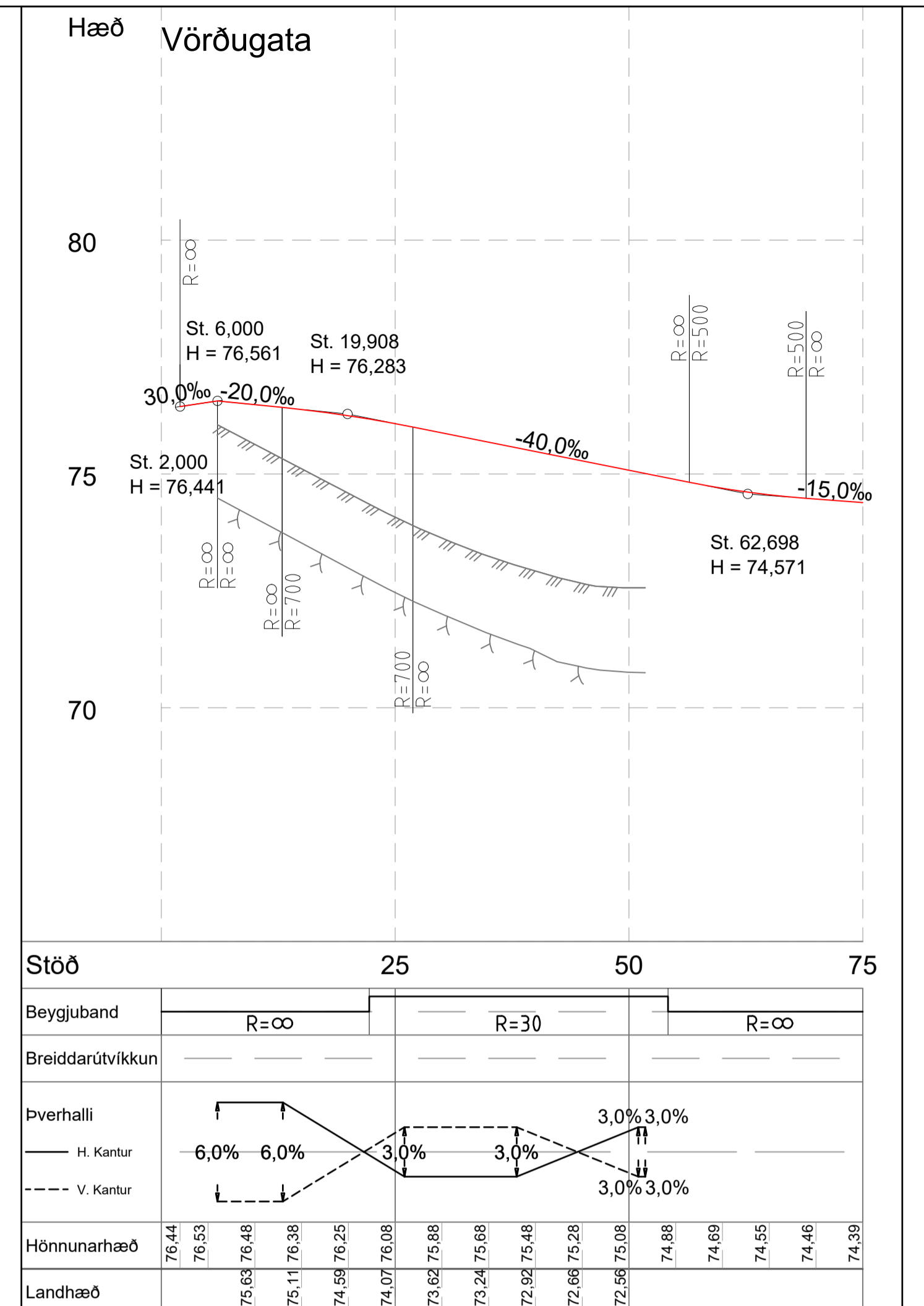
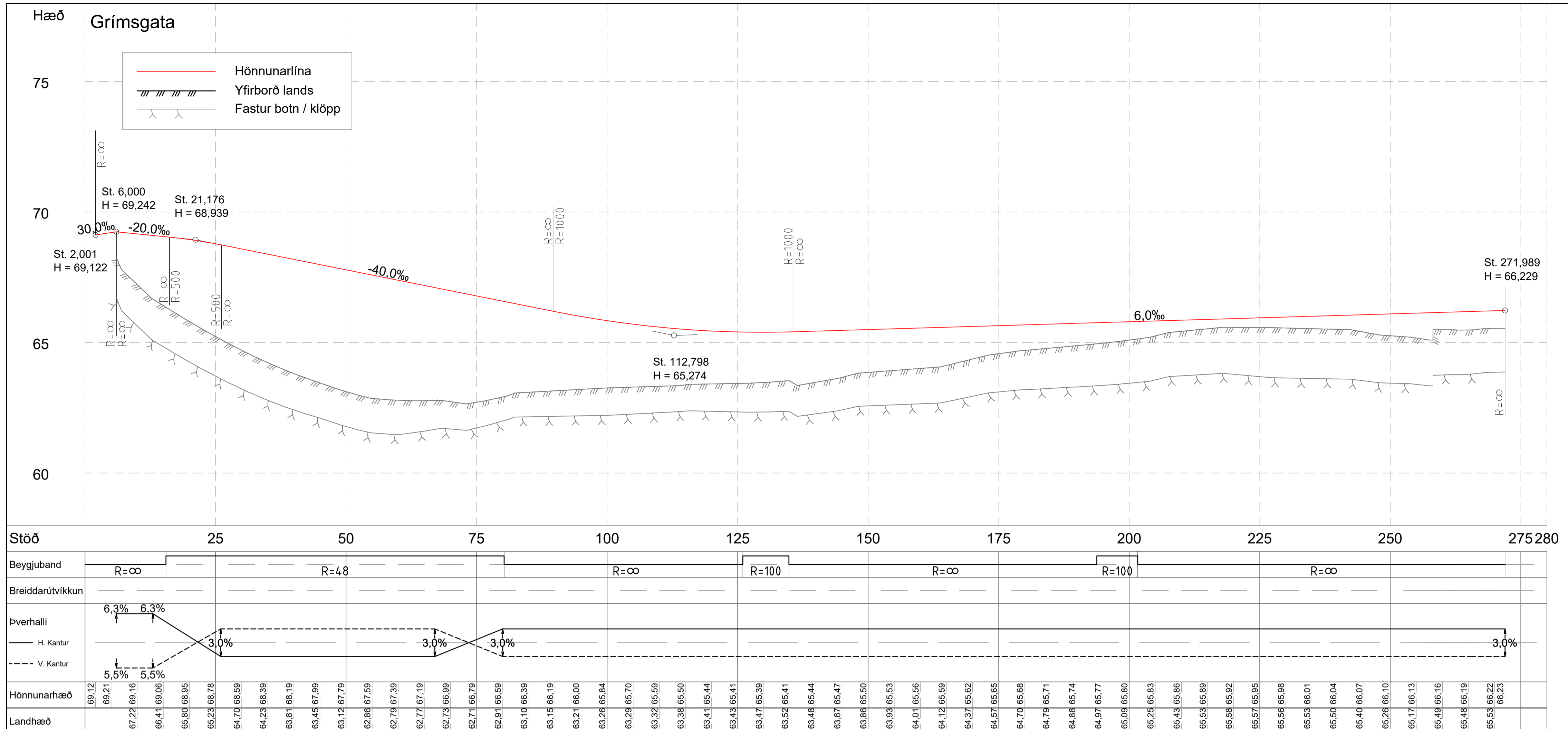
ÚTGAFA	ÚTGAFAFRÉLL	HANNAÐ	TEKNI	YFIRF.



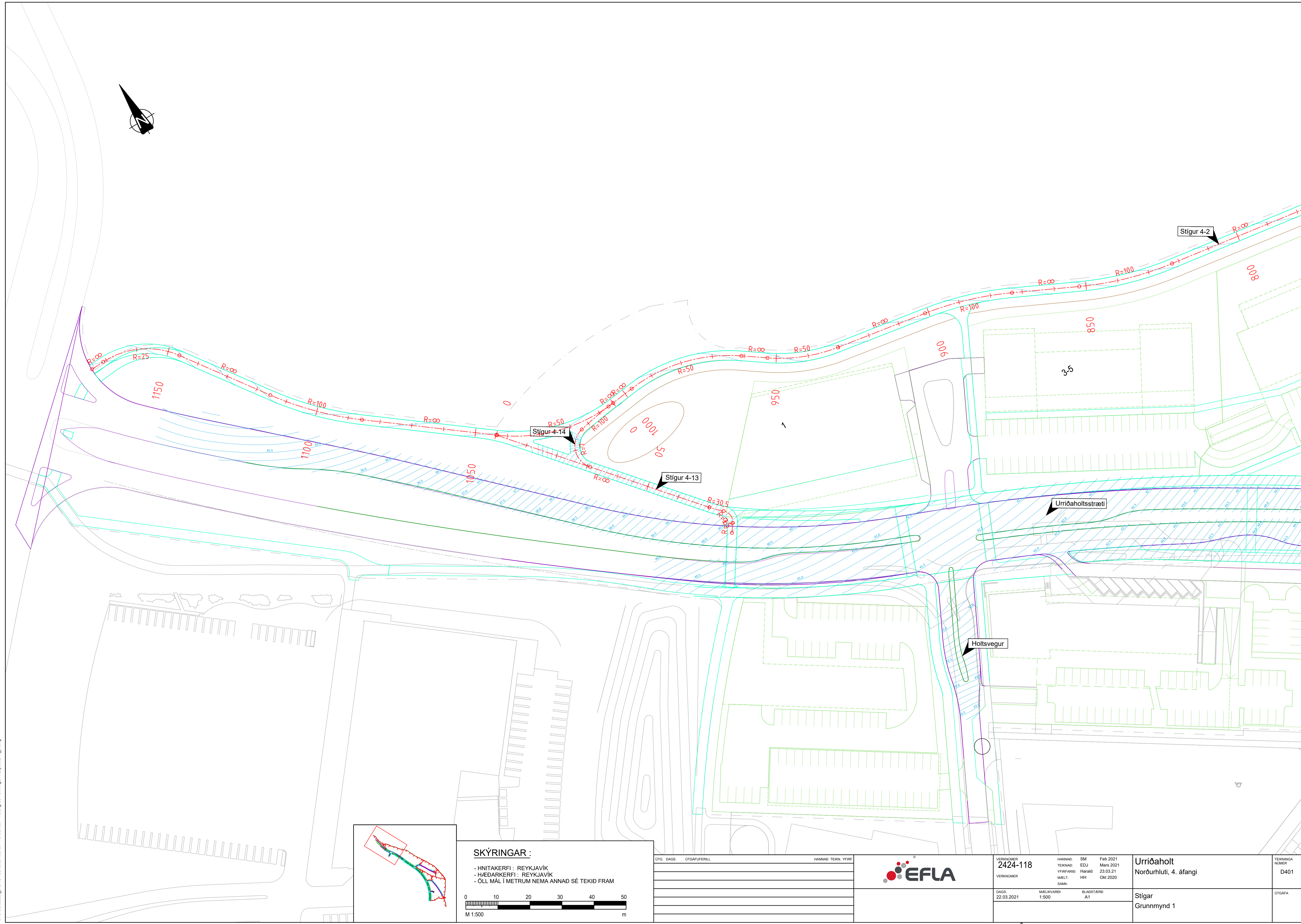

VERKNUMER	2424-118	HANNAÐ	BOG	Feb 2021
VERKNUMER		TEKNI	Harald	Mars 2021
		YFIRF.	HH	23.03.21
		MÆLT:	HH	Okt 2020
		SAMB.		
DAGS.	22.03.2021	MÆLKVAFRÍ	1:100 / 1:500	BLADSTÆRÐ
				A1

URRIÐAHOLT	Norðurlhúti, 4. áfangi	TEKNI	C406
Lautargata	Grunnmynd og langsníð	ÚTGAFA	

O:\Gardabær_2424\Umbau\Umbau - Norðurlhúti - 4 áfangi\8 Tekningar\4 Layout\LAY_C.dwg



O:\Gardabær_2424\Umbau\Umbau\4 áfangi\89 Takningar4 Layout\LAY_C.rwg

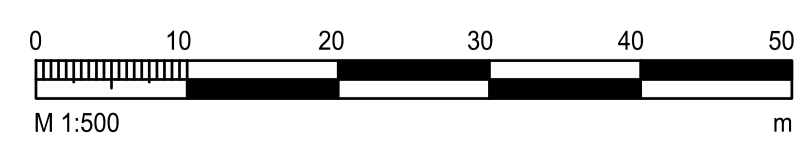


O:\Gis\skissar_2424\Umbaer\Umbaer - Norðurhluti - 4. áfangi\8 Takningar4 Layout\LAY_D.dwg



SKÝRINGAR :

- HNITAKERFI : REYKJAVÍK
- HÆÐARKERFI : REYKJAVÍK
- ÖLL MÁL Í METRUM NEMA ANNAD SÉ TEKID FRAM



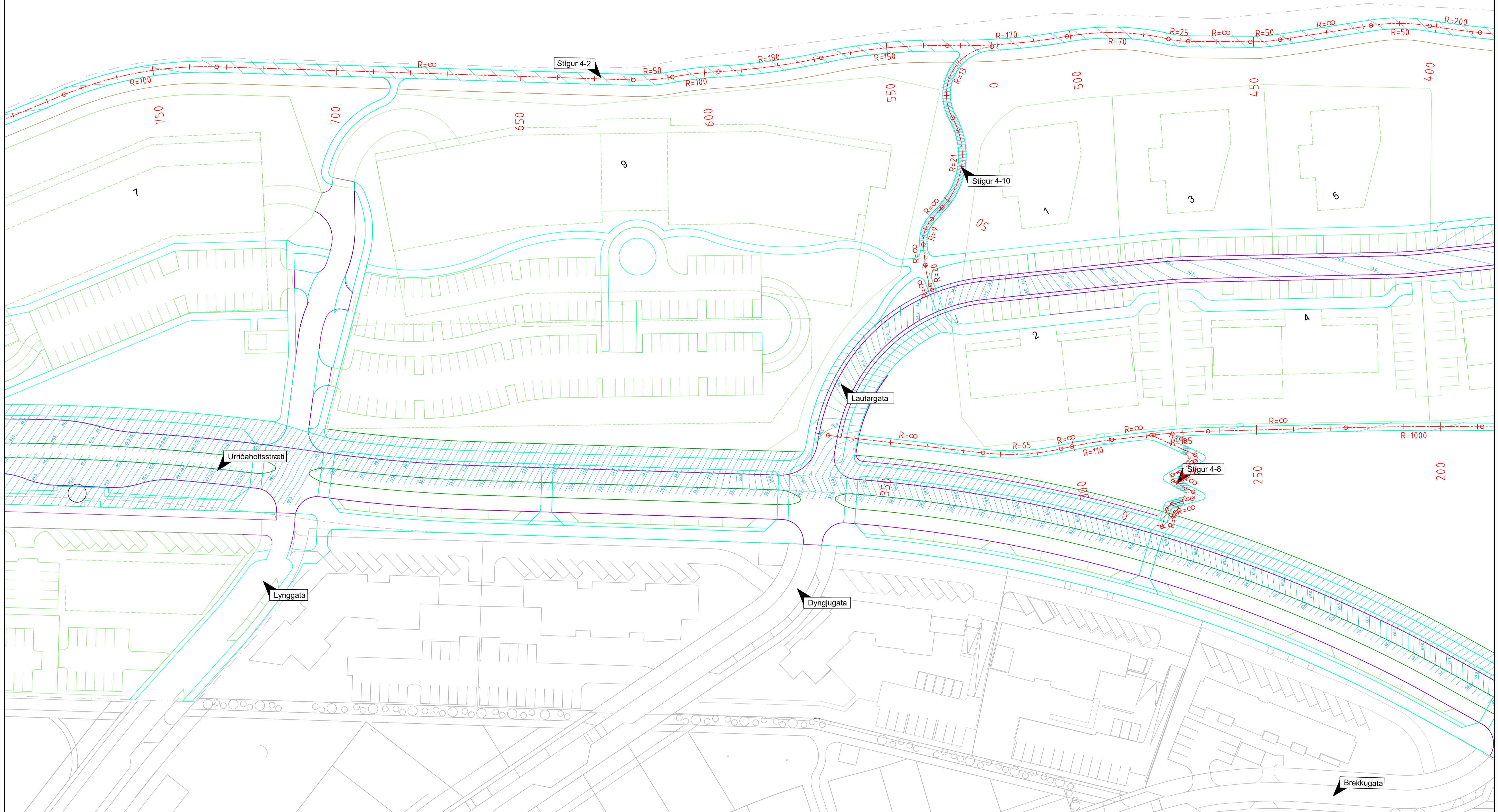
ÚTG. DAGS	ÚTGAFUVERM.	HANNAÐ	TEKNI	YFIRF.



VERKNUMER	2424-118	HANNAÐ:	SM	Feb 2021
VERKNUMER		TEKNAÐ:	EDJ	Mars 2021
		YFIRFARIR:	Harald	23.03.21
		MÆLT:	HH	Okt 2020
		SAMB:		

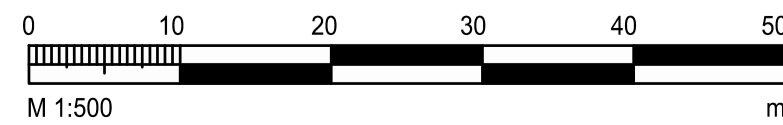
DAGS:	22.03.2021	MÆLKVAFRI:	1:500	BLADSTÆRÐ:	A1
-------	------------	------------	-------	------------	----

Urriðaholt	TEKNIKA NÚMÉR
Norðurhluti, 4. áfangi	D401
Stígur	ÚTGÁFA
Grunnmynd 1	



SKÝRINGAR :

- HNITAKERFI : REYKJAVÍK
- HÆÐARKERFI : REYKJAVÍK
- ÖLL MÁL Í METRUM NEMA ANNAD SÉ TEKID FRAM



ÚTGAFA	ÚTGAFAFERILL	HANNAÐ	TEKIN	YFIR



VERKNUMER
2424-118

VERKNUMER

HANNAÐ: SM Feb 2021
 TEKIN: EDJ Mars 2021
 YFIRFARIR: Harald 23.03.21
 MÆLT: HH Okt 2020
 SAMB:

DAGS:

22.03.2021

MÆLKVAFI:

1:500

BLAÐSTÆRI:

A1

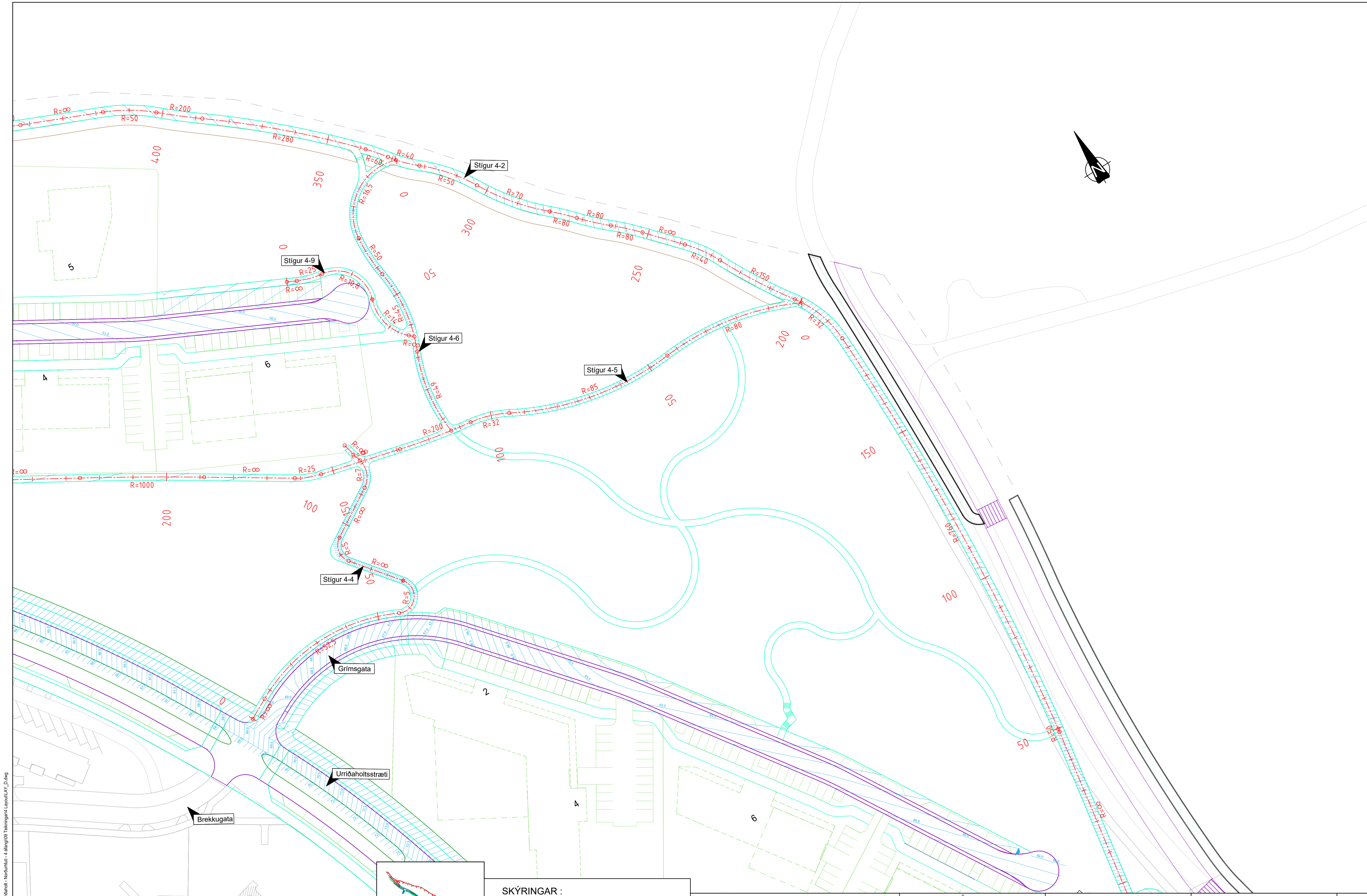
Urriðaholt
Norðurhluti, 4. áfangi

Stígar
Grunnmynd 2

TEKINGA
NÚMÉR

D402

ÚTGAFA

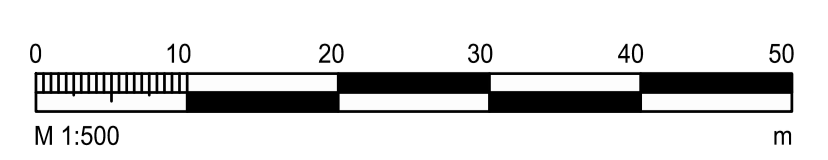


O:\G:\arkiv\2424\Umráðun\Umráðun - Norðurhluti - Norðurhluti - 4. áfangi\98 Tekningar\4 Layout\LAY_D.dwg



SKÝRINGAR :

- HNITAKERFI : REYKJAVÍK
- HÆÐARKERFI : REYKJAVÍK
- ÖLL MÁL Í METRUM NEMA ANNAD SÉ TEKID FRAM



ÚTGAFA	DAGS	ÚTGÁFUPEILL	HANNAÐ	TEKNI	YFIRF.



VERKNUMER	2424-118	HANNAÐ:	SM	Feb 2021
VERKNUMER		TEKNAÐ:	EDJ	Mars 2021
DAGS:	22.03.2021	YFIRFARIR:	Harald	23.03.21
MÆLIKVARI:	1:500	MÆLT:	HH	Okt 2020
BLADSTÆRÐ:	A1	SAMB:		


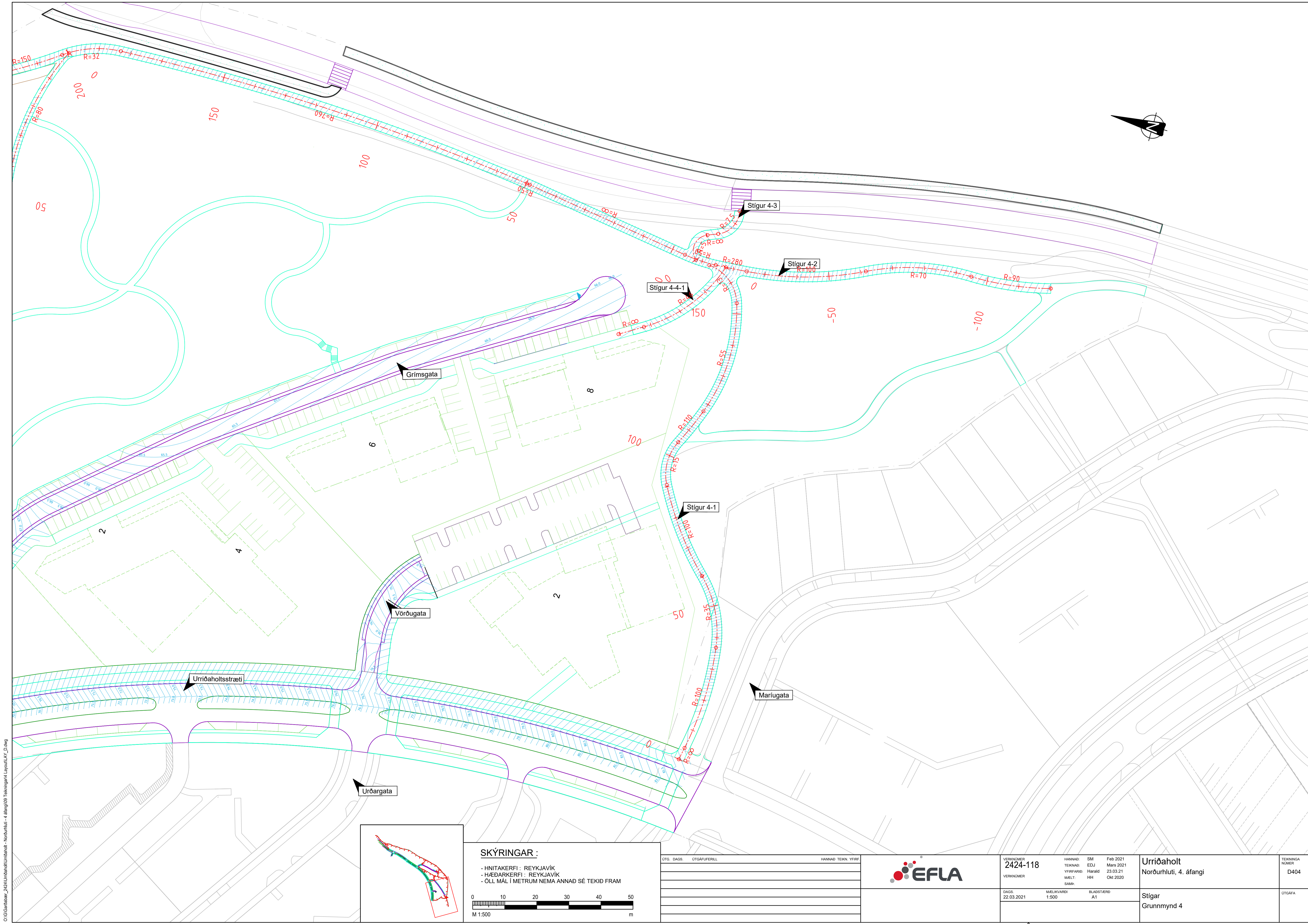
Urriðaholt
Norðurhluti, 4. áfangi

Stígar
Grunnmynd 3

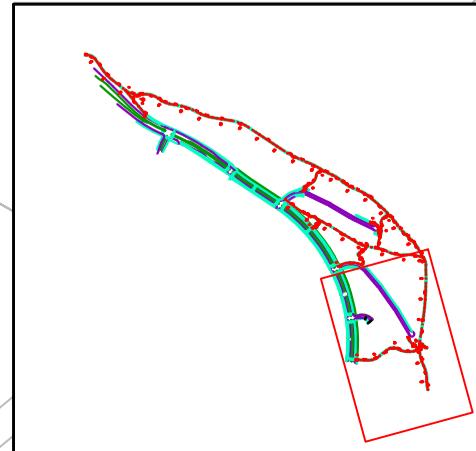
TEKNIKA
NÚMÉR

D403

ÚTGÁFA

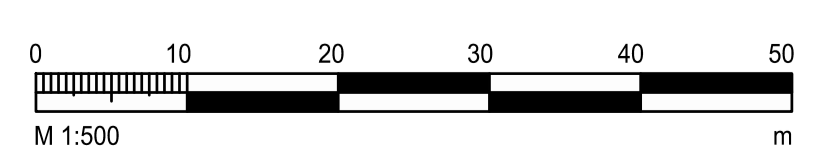


O:\Gardaez_2424\Umbaer\Umbaer - Norðurhluti - Norðurhluti - 4. áfangi\8 Takningar4 Layout\LAY_D.dwg



SKÝRINGAR :

- HNITAKERFI : REYKJAVÍK
- HÆÐARKERFI : REYKJAVÍK
- ÖLL MÁL Í METRUM NEMA ANNAD SÉ TEKID FRAM



ÚTGAFA	DAGS	ÚTGAUFERILL	HANNAÐ	TEKNI	YFIRF.

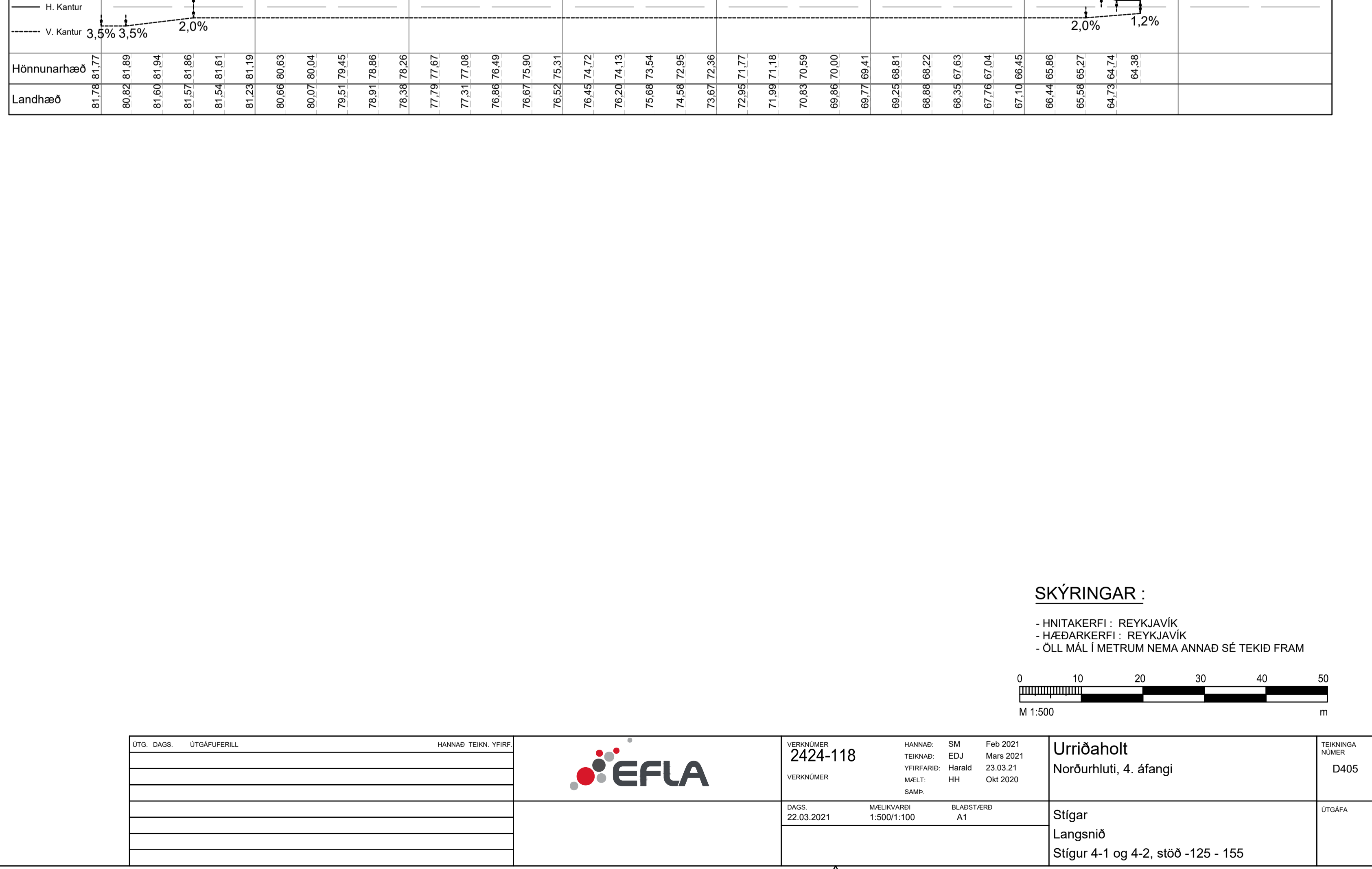
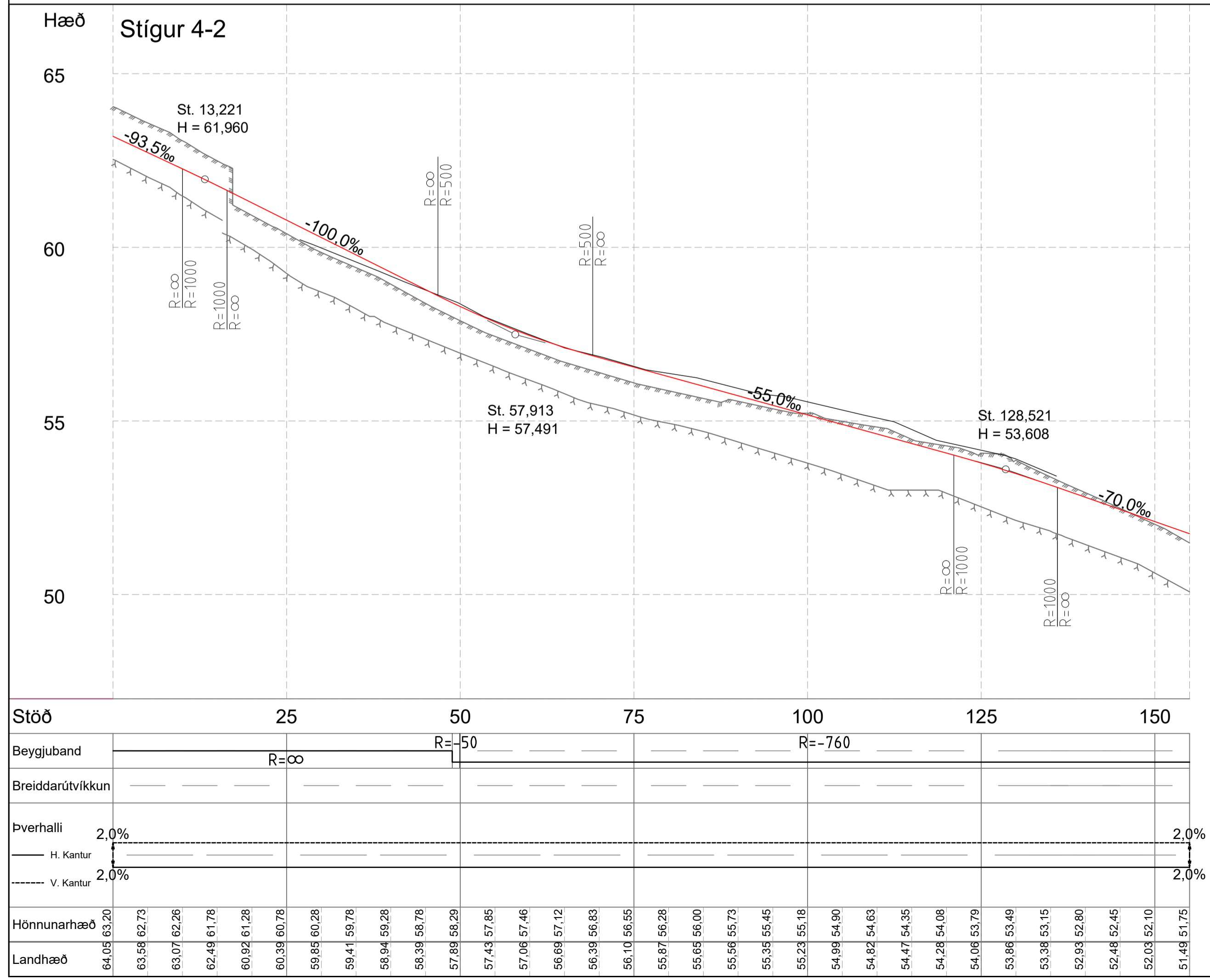
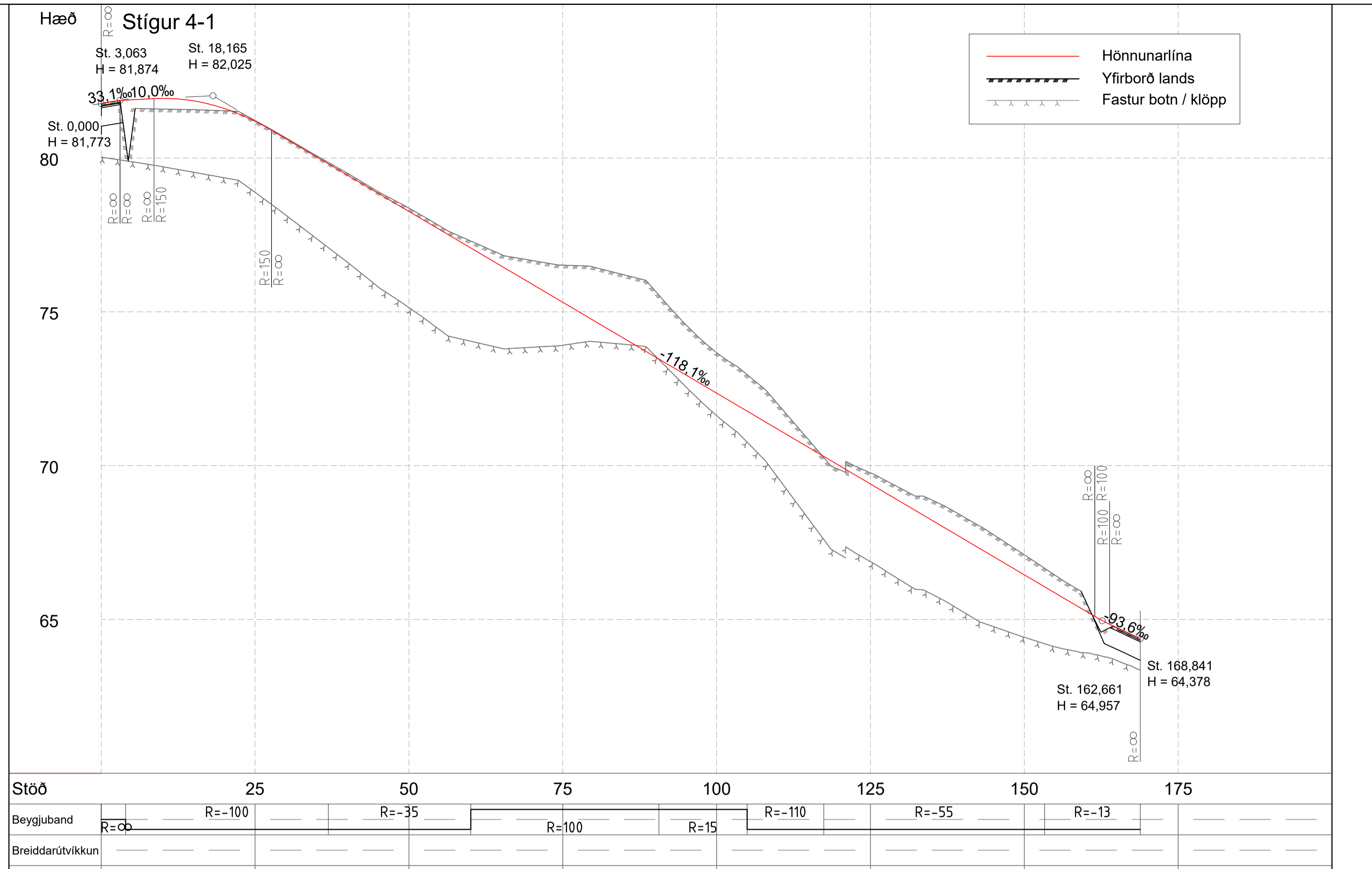
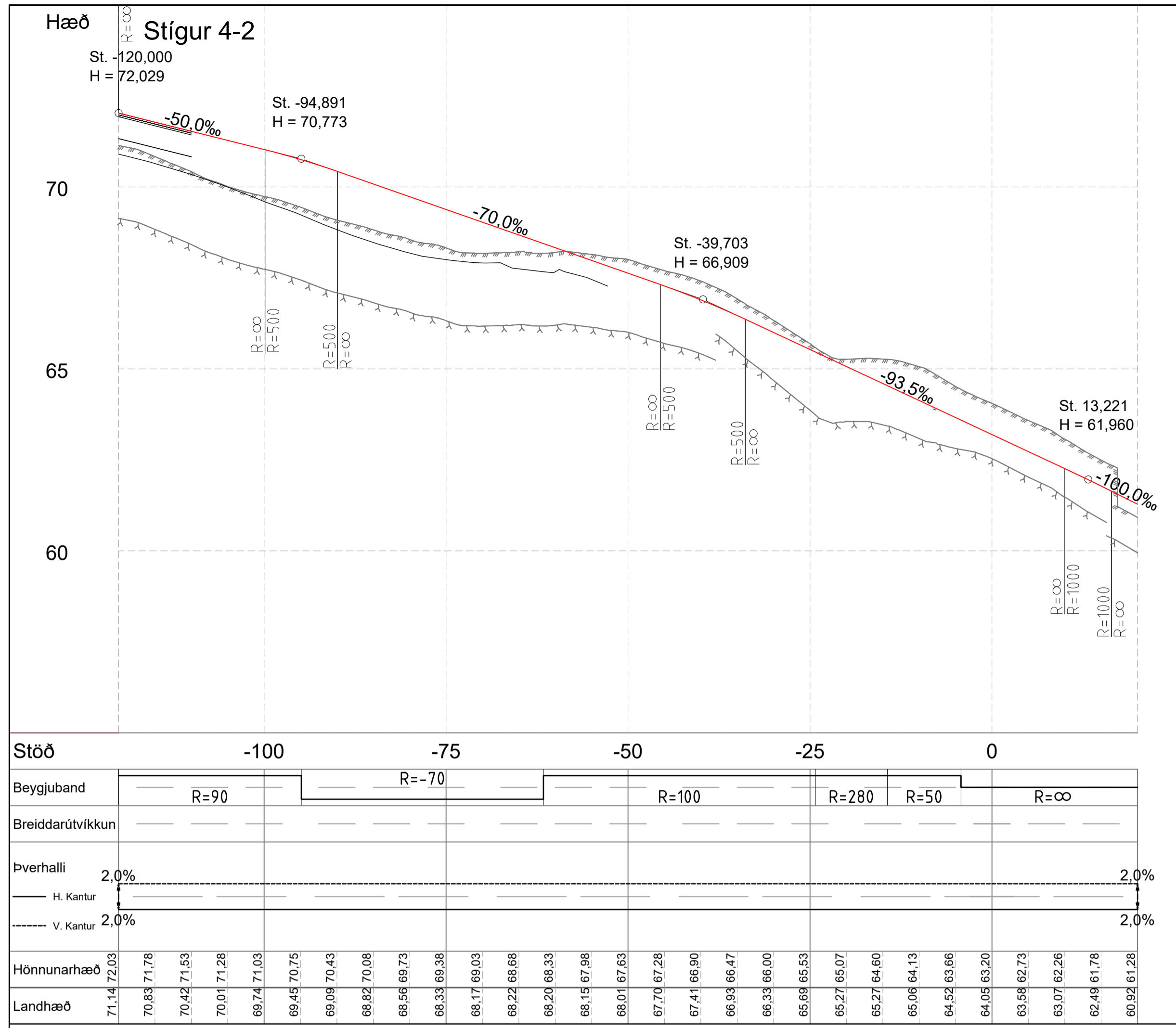


VERKNUMER	2424-118	HANNAÐ:	SM	Feb 2021	
VERKNUMER		TEKNAÐ:	EDJ	Mars 2021	
		YFIRFARIR:	Harald	23.03.21	
		MÆLT:	HH	Okt 2020	
		SAMÞ:			
DAGS:	22.03.2021	MÆLIKVARÐI:	1:500	BLAÐSTÆRÐ:	A1

Urriðaholt
Norðurhluti, 4. áfangi

Stígar
Grunnmynd 4

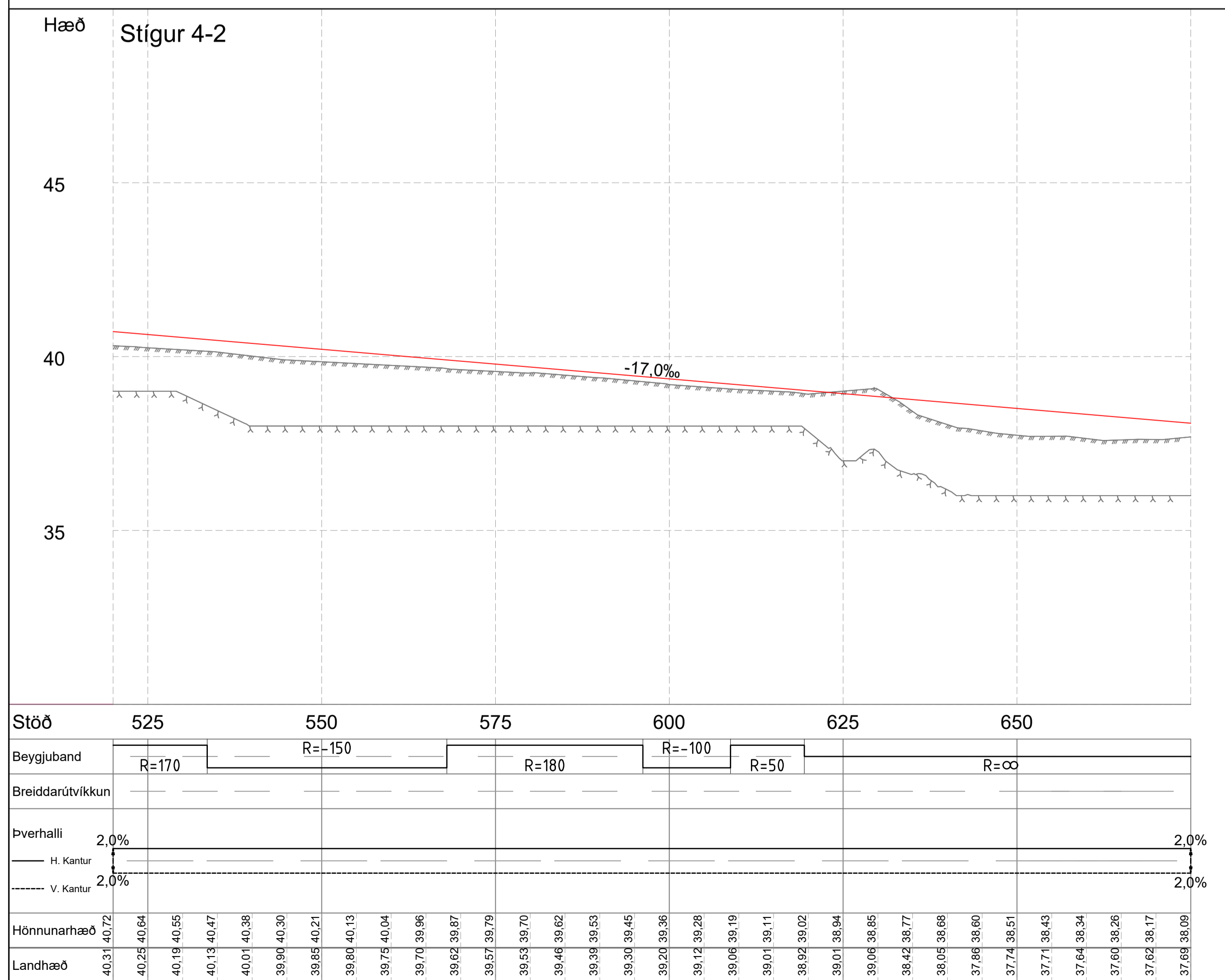
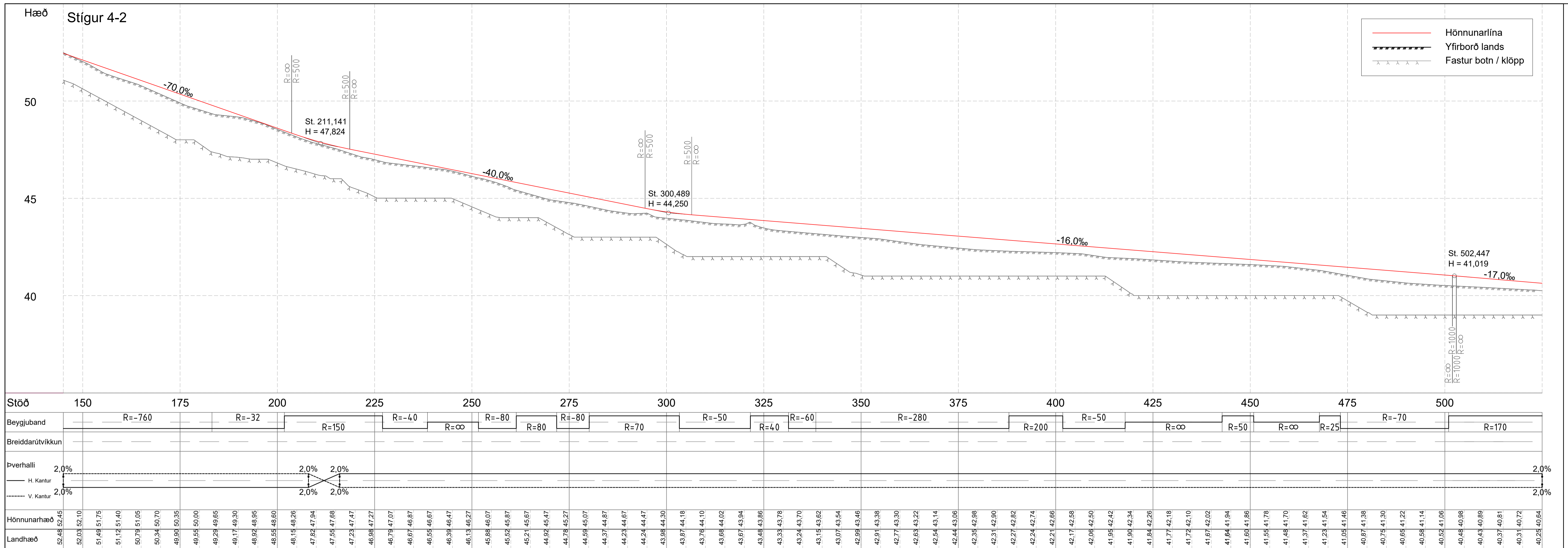
TEKNI NUMER	D404
ÚTGAFA	



SKÝRINGAR :
 - HNITAKERFI : REYKJAVÍK
 - HÆÐARKERFI : REYKJAVÍK
 - ÖLL MÁL Í METRUM NEMA ANNAD SÉ TEKID FRAM

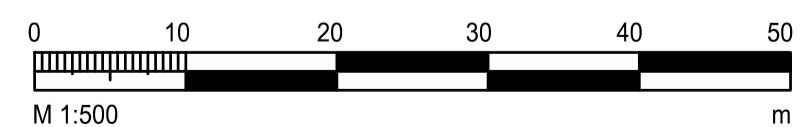
M 1:500

ÚTGAFA	ÚTGAFAFRÉLL	HANNAÐ TEKN. YFIRF.	VERKNUMER 2424-118	HANNAÐ: SM Feb 2021	URRIÐAHOLT	TEKNIKA NÚMÉR D405
			VERKNUMER	TEKNAÐ: EDJ Mars 2021	Norðurlhúti, 4. áfangi	
				YFIRFARIR: Harald 23.03.21		
				MÆLT: HH Okt 2020		
				SAMB:		
				MÆLKVARDI 1:500/1:100	Stígur Langsnið	ÚTGÁFA
				BLADSTÆRIÐ A1	Stígur 4-1 og 4-2, stöð -125 - 155	
				DAGS: 22.03.2021		

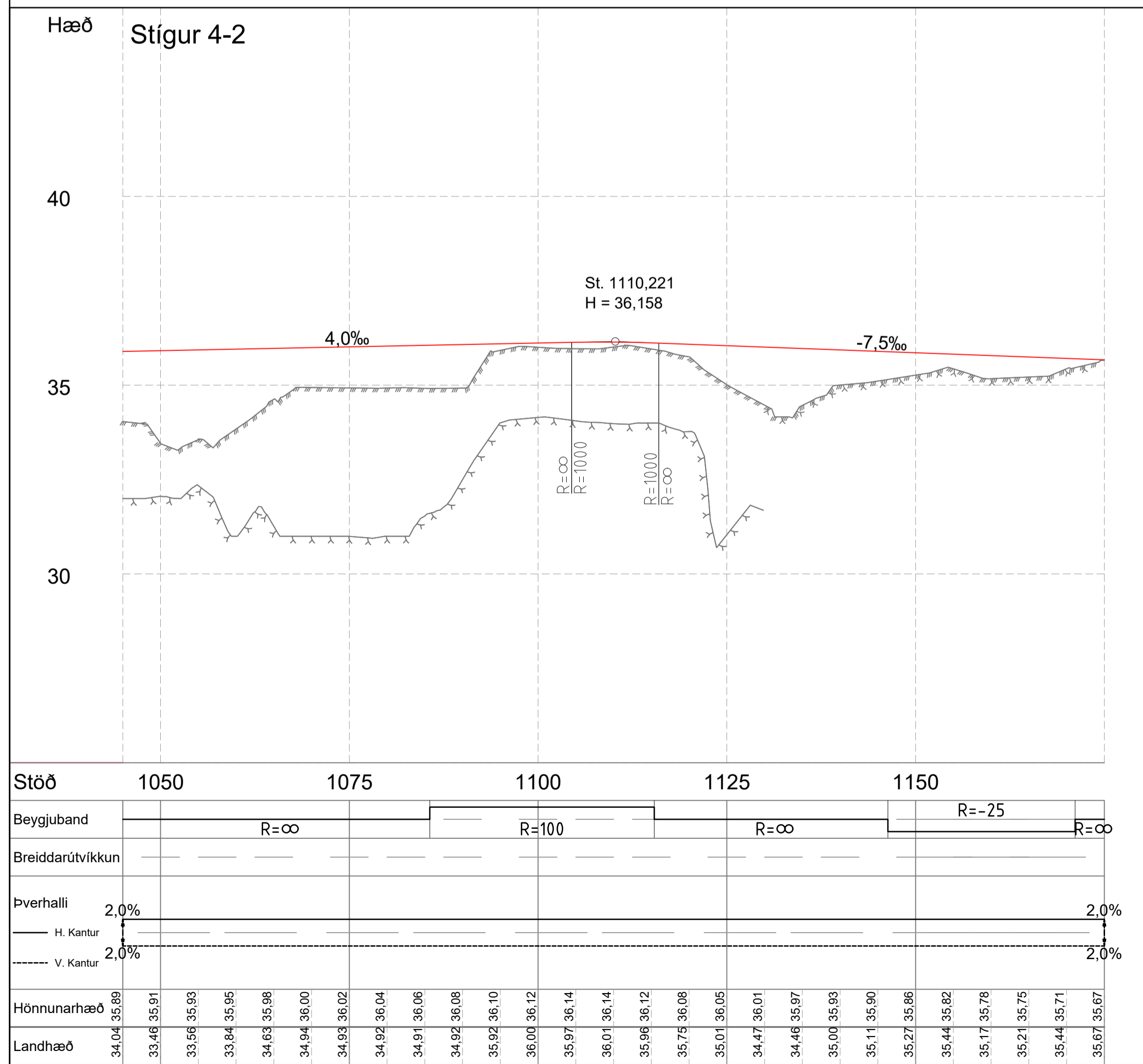
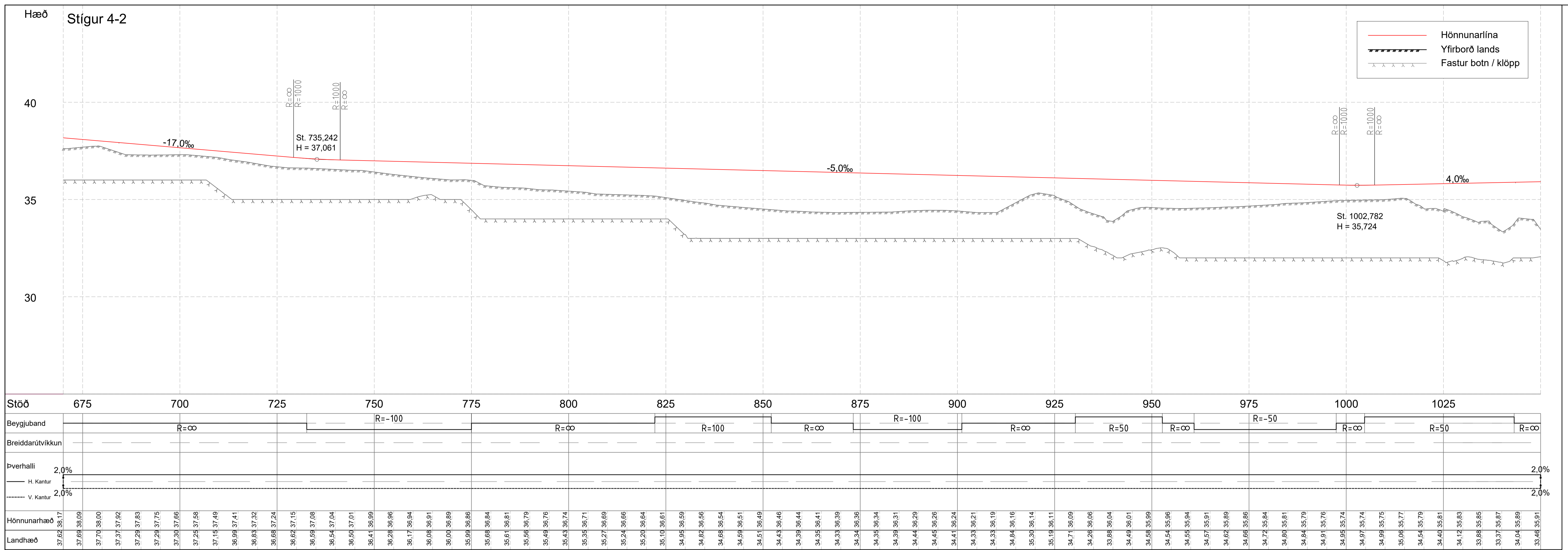


SKÝRINGAR :

- HNITAKERFI : REYKJAVÍK
- HÆÐARKERFI : REYKJAVÍK
- ÖLL MÁL Í METRUM NEMA ANNAD SÉ TEKIÐ FRAM

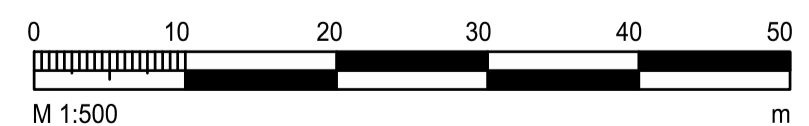


ÚTÖ. DAGS	ÚTGÁFUFRÉLL	HANNAÐ	TEKIN	YFIRF.	VERKNUMER	2424-118	HANNAÐ:	SM	Feb 2021	URRIÐAHOLT	TEKINGA
			EDJ	Mars 2021	VERKNUMER		TEKNAÐ:	EDJ	Mars 2021	Norðurlutli, 4. áfangi	NUMER
			YFIRFARID:	Harald			YFIRFARID:	Harald	23.03.21		D406
			MÆLT:	HH			MÆLT:	HH	Okf 2020		
			SAMB:				SAMB:				
DAGS:	MÆLKVARDI	BLADSTÆRI								Stígar	ÚTGÁFA
22.03.2021	1:500/1:100	A1								Langsnið	
											Stígar 4-2, stöð 145 - 675

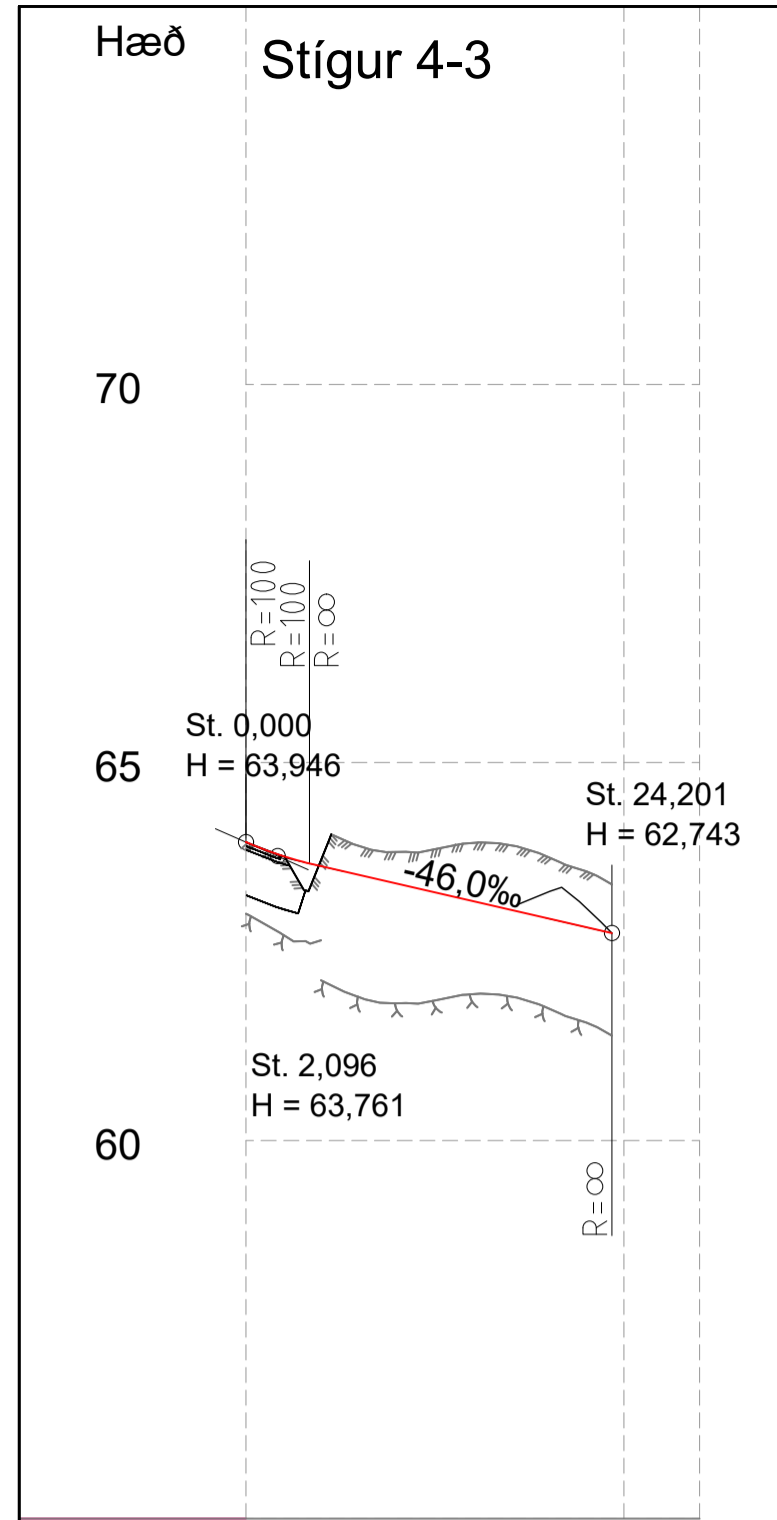


SKÝRINGAR :

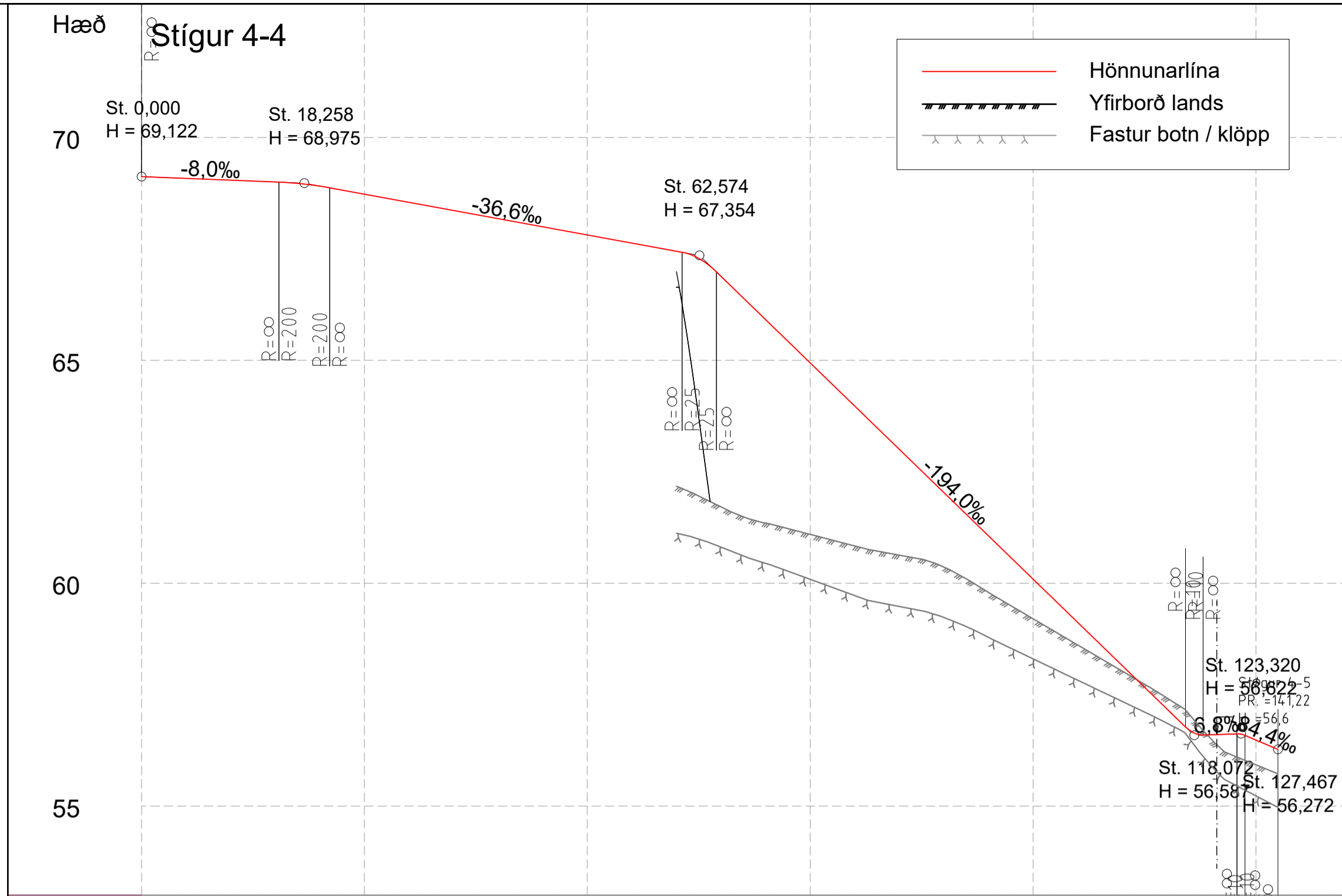
- HNIÐAKERFI : REYKJAVÍK
- HÆÐARKERFI : REYKJAVÍK
- ÖLL MÁL Í METRUM NEMA ANNAD SÉ TEKID FRAM



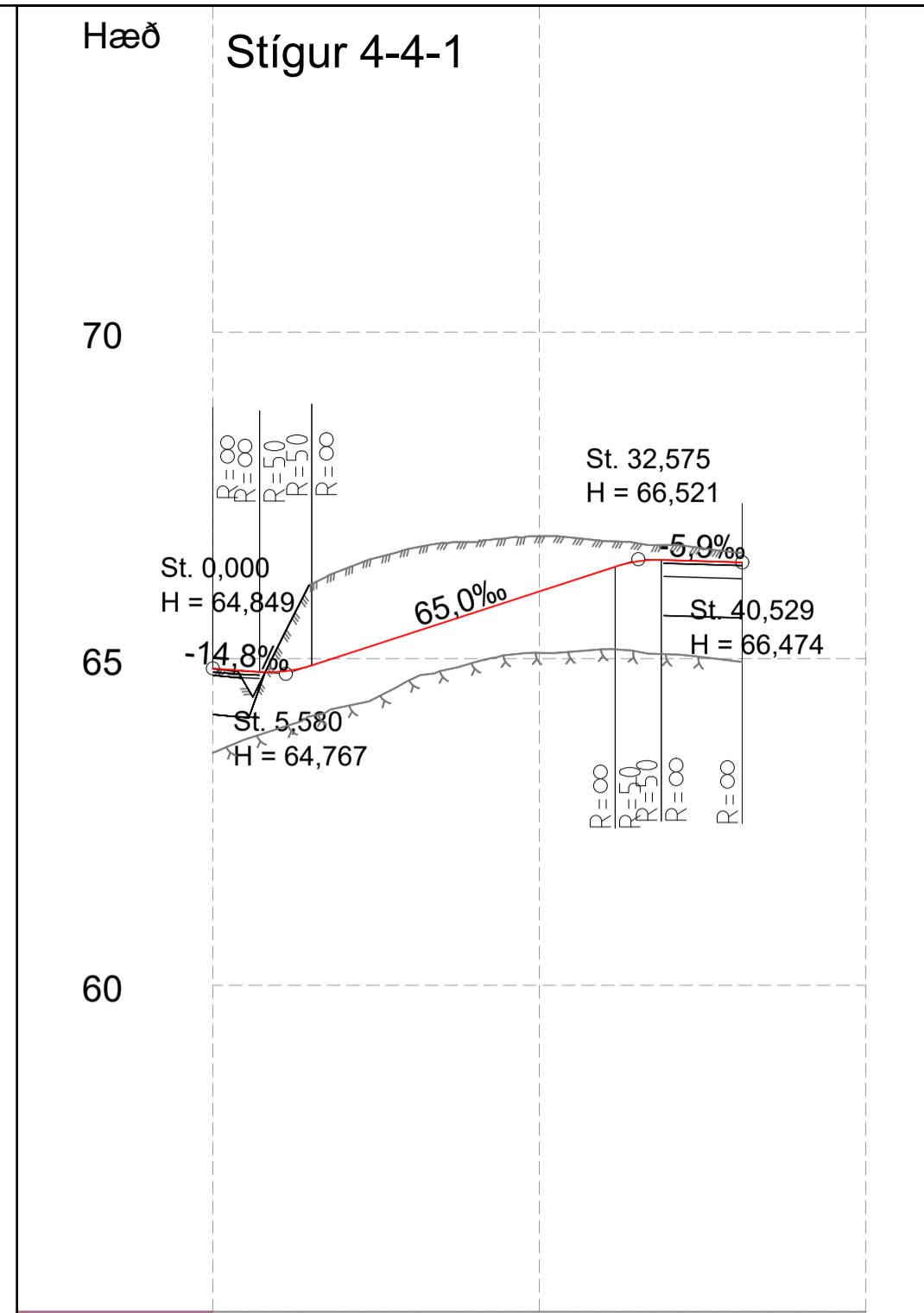
ÚTGAFA	ÚTGAFAFERILL	HANNAÐ	TEKNI	YFIR		VERKNUMER	2424-118	HANNAÐ:	SM	Feb 2021	Urriðaholt Norðurhluti, 4. áfangi	TEKNI	D407
VERKNUMER	VERKNUMER	TEKNI:	EDJ	Mar 2021		VERKNUMER	VERKNUMER	MÆLT:	HH	Ókt 2020		ÚTGAFA	
DAGS:	22.03.2021	MÆLIKVARDI:	1:500/1:100	BLAÐSTÆRI:	A1	DAGS:	22.03.2021	MÆLIKVARDI:	1:500/1:100	BLAÐSTÆRI:	A1	Stígar	Langsnið
												Stígar	Langsnið
												Stígur 4-2, stöð 670 - 1175	



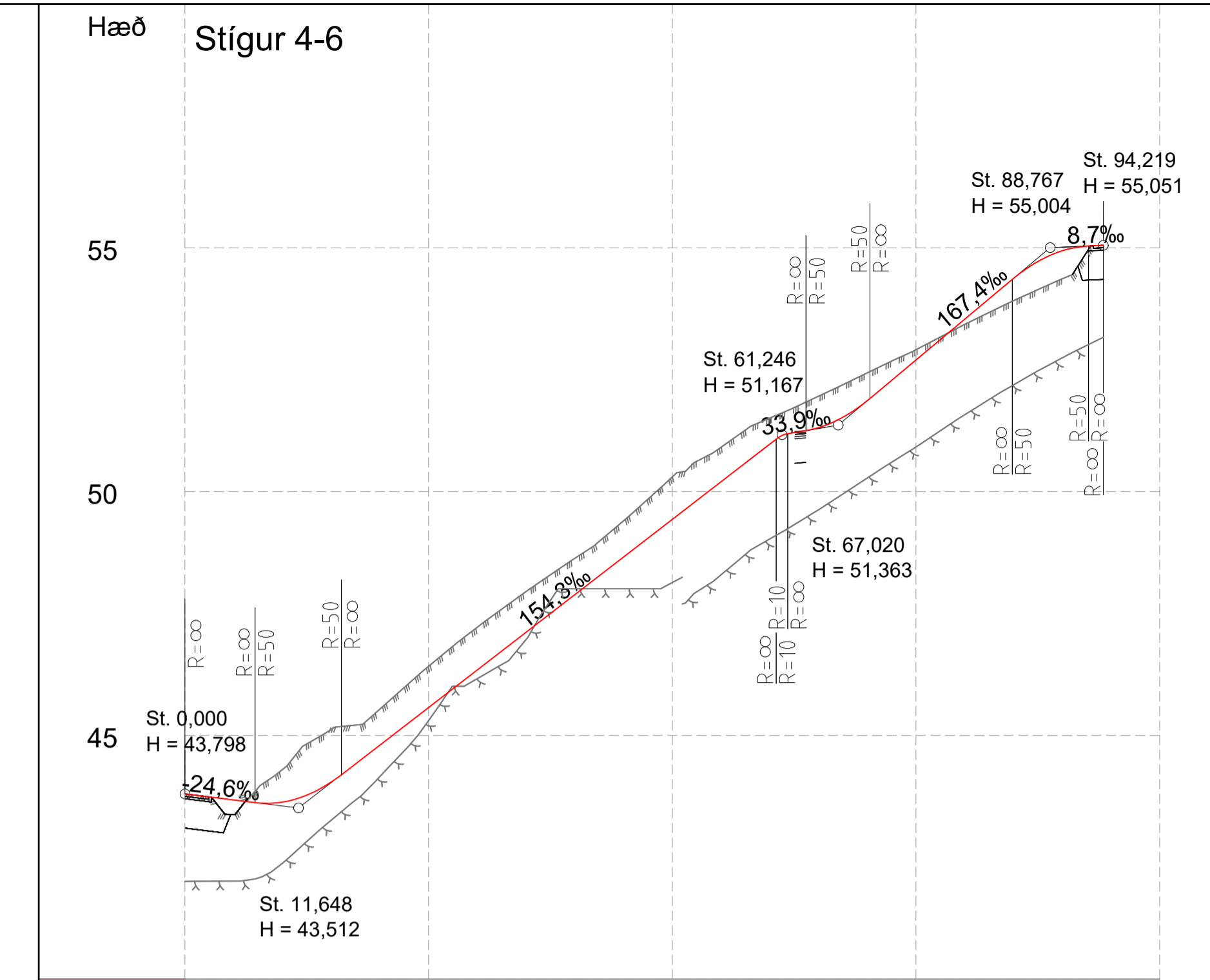
Stöð	25	
Beygjuband	R=5	R=-7,5
Breiddarútvíkkun		
Þverhalli		
Hönnunarhæð	63,95	62,74
Landhæð	63,95	62,74



Stöð	25	50	75	100	125
Beygjuband	R=∞	R=52,5	R=-5	R=∞	R=∞
Breiddarútvíkkun					
Þverhalli					
Hönnunarhæð	69,12	67,45	66,88	66,00	56,27
Landhæð	69,12	67,45	66,88	66,00	56,27



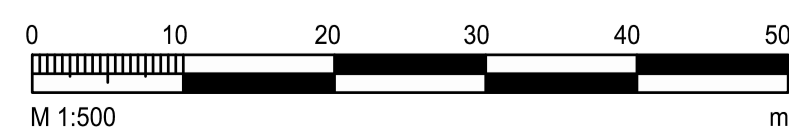
Stöð	25
Beygjuband	R=46
Breiddarútvíkkun	
Þverhalli	
Hönnunarhæð	64,85
Landhæð	64,85



Stöð	25	50	75
Beygjuband	R=-16,5	R=-50	R=-49
Breiddarútvíkkun			
Þverhalli			
Hönnunarhæð	43,80	51,31	55,05
Landhæð	43,80	51,31	55,05

SKÝRINGAR :

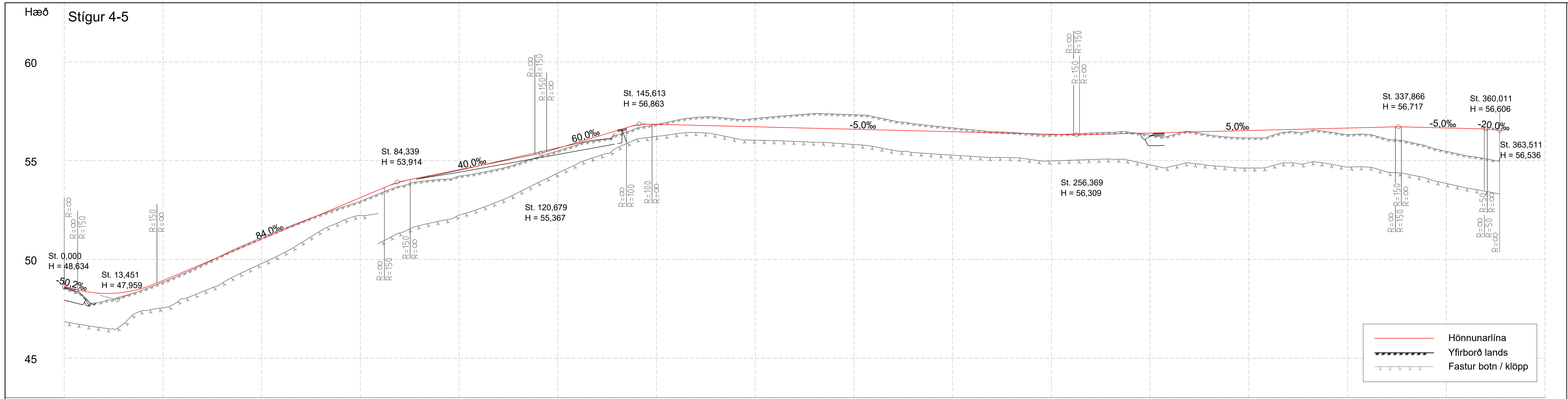
- HNITAKERFI : REYKJAVÍK
- HÆÐARKERFI : REYKJAVÍK
- ÖLL MÁL Í METRUM NEMA ANNAD SÉ TEKID FRAM



ÚTGAFA	ÚTGAFAFERILL	HANNAÐ	TEKNI	YFIRF.



VERKNUMER 2424-118	HANNAÐ: SM TEKNI: EDJ YFIRFARIR: Harald MÆLT: HH SAMR:	Feb 2021 Mars 2021 23.03.21 Okt 2020	Urriðaholt Norðurhluti, 4. áfangi	TEKNI NUMER D408
DAGS: 22.03.2021	MÆLKVARDI 1:500/1:100	BLADSTÆRÐ A1	Stígar Langsnið Stígar 4-3, 4-4, 4-4-1 og 4-6	ÚTGÁFA

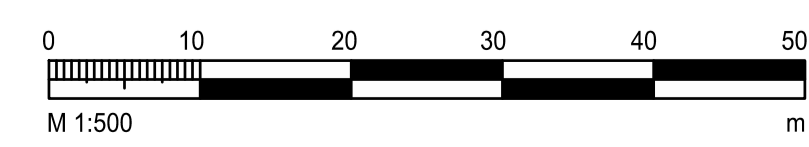


— Hönnunarlína
 Yfirborð lands
 Fastur botn / klöpp

Stöð	25	50	75	100	125	150	175	200	225	250	275	300	325	350																																																																																																																																				
Beygjuband	R=-80		R=85		R=200		R=∞		R=25		R=∞		R=∞																																																																																																																																					
Breiddarútvíkkun	R=-80		R=85		R=200		R=∞		R=25		R=∞		R=∞																																																																																																																																					
Pverhalli	5.5%		5.5%		2.0%		2.0%		2.0%		2.0%		2.0%																																																																																																																																					
Hönnunarlína	48.57	48.63	48.13	48.39	47.88	48.28	48.15	48.33	48.46	48.55	48.84	48.93	49.26	49.35	49.72	49.77	50.21	50.19	50.68	50.61	51.11	51.03	51.52	51.45	51.91	51.87	52.27	52.29	52.62	52.71	52.94	53.13	53.35	53.55	53.70	53.92	53.94	54.14	54.05	54.34	54.21	54.54	54.37	54.74	54.68	54.94	54.86	55.14	55.19	55.34	55.50	55.63	55.81	55.93	56.03	56.23	56.30	56.53	56.65	56.79	56.84	57.05	56.82	57.20	56.79	57.21	56.77	57.11	56.74	57.14	56.72	57.23	56.69	57.31	56.67	57.38	56.64	57.36	56.62	57.33	56.59	57.23	56.57	57.02	56.54	56.87	56.52	56.76	56.49	56.86	56.47	56.66	56.44	56.47	56.42	56.43	56.39	56.35	56.37	56.31	56.34	56.35	56.32	56.40	56.33	56.44	56.35	56.43	56.38	56.29	56.40	56.26	56.43	56.48	56.45	56.30	56.48	56.19	56.50	56.15	56.53	56.22	56.55	56.45	56.58	56.49	56.60	56.47	56.63	56.31	56.65	56.33	56.68	56.09	56.70	55.97	56.71	55.74	56.69	55.47	56.66	55.25	56.63	55.10	56.60	56.54
Landhæð	48.57	48.63	48.13	48.39	47.88	48.28	48.15	48.33	48.46	48.55	48.84	48.93	49.26	49.35	49.72	49.77	50.21	50.19	50.68	50.61	51.11	51.03	51.52	51.45	51.91	51.87	52.27	52.29	52.62	52.71	52.94	53.13	53.35	53.55	53.70	53.92	53.94	54.14	54.05	54.34	54.21	54.54	54.37	54.74	54.68	54.94	54.86	55.14	55.19	55.34	55.50	55.63	55.81	55.93	56.03	56.23	56.30	56.53	56.65	56.79	56.84	57.05	56.82	57.20	56.79	57.21	56.77	57.11	56.74	57.14	56.72	57.23	56.69	57.31	56.67	57.38	56.64	57.36	56.62	57.33	56.59	57.23	56.57	57.02	56.54	56.87	56.52	56.76	56.49	56.86	56.47	56.66	56.44	56.47	56.42	56.43	56.39	56.35	56.37	56.31	56.34	56.35	56.32	56.40	56.33	56.44	56.35	56.43	56.38	56.29	56.40	56.26	56.43	56.48	56.45	56.30	56.48	56.19	56.50	56.15	56.53	56.22	56.55	56.45	56.58	56.49	56.60	56.47	56.63	56.31	56.65	56.33	56.68	56.09	56.70	55.97	56.71	55.74	56.69	55.47	56.66	55.25	56.63	55.10	56.60	56.54

SKÝRINGAR :

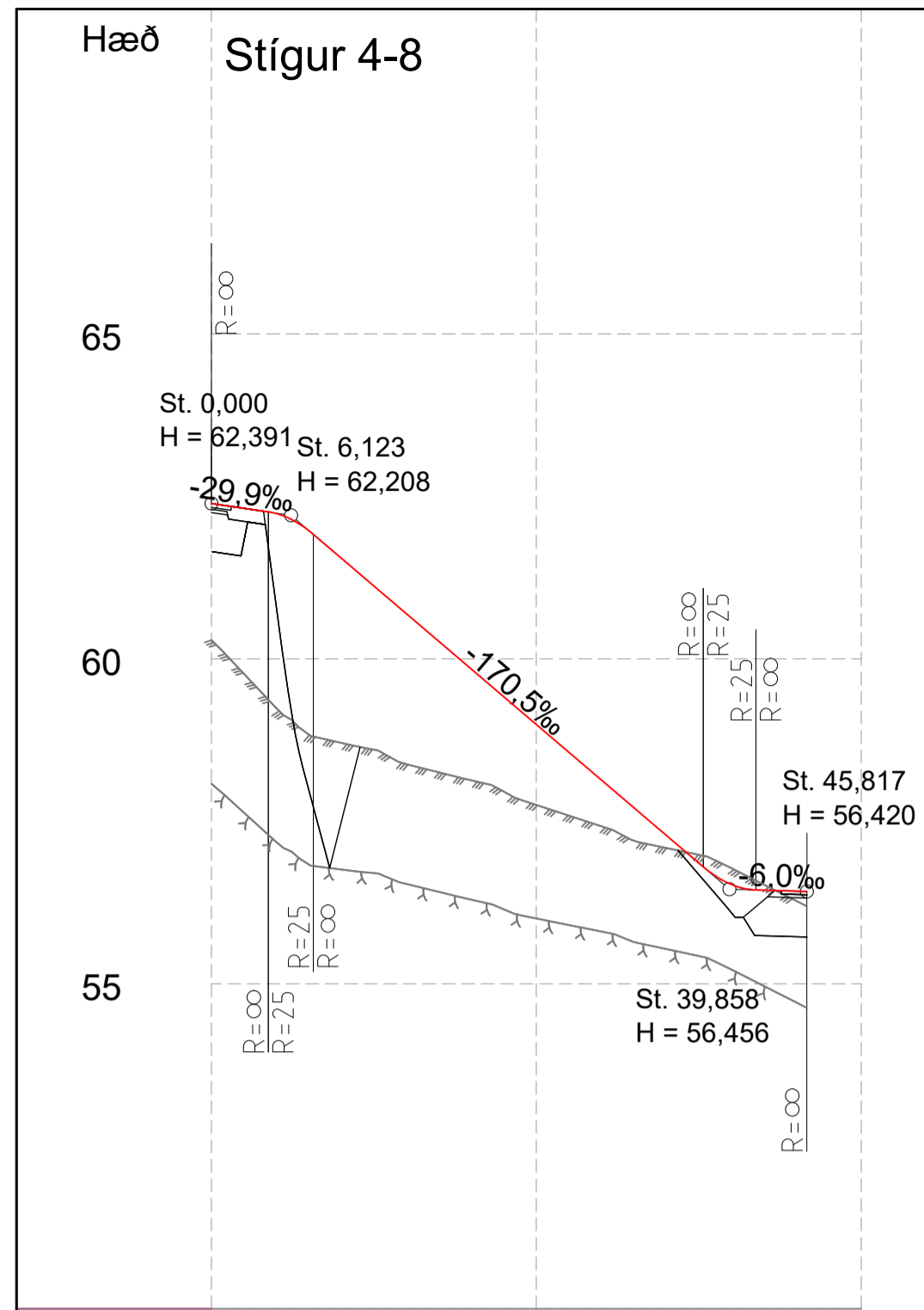
- HNITAKERFI : REYKJAVÍK
- HÆÐARKERFI : REYKJAVÍK
- ÖLL MÁL Í METRUM NEMA ANNAD SÉ TEKID FRAM



ÚTG. DAGS	ÚTGÁFUFRILL	HANNAÐ	TEKNI	YFIRF.

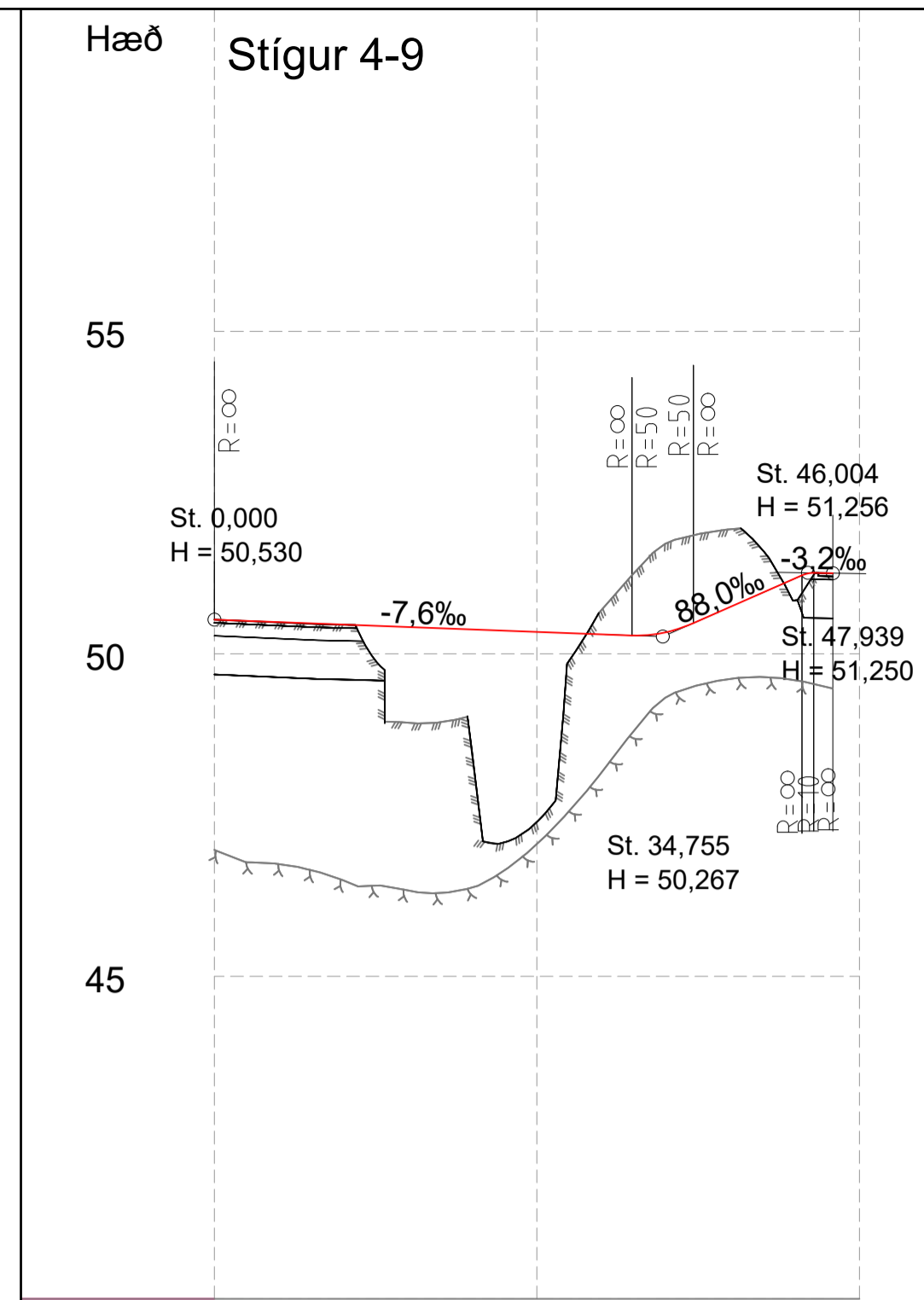


VERKNUMER 2424-118	HANNAÐ: SM TEKNI: EDJ YFIRFARIR: Harald MÆLT: HH SAMB:	Feb 2021 Mars 2021 23.03.21 Okt 2020	Urriðaholt Norðurhluti, 4. áfangi	TEKNIKA NÚMÉR D409
DAGS: 22.03.2021	MÆLKVÆÐI 1:500/1:100	BLADSTÆÐ A1	Stígar Langsnið Stigur 4-5	ÚTGÁFA



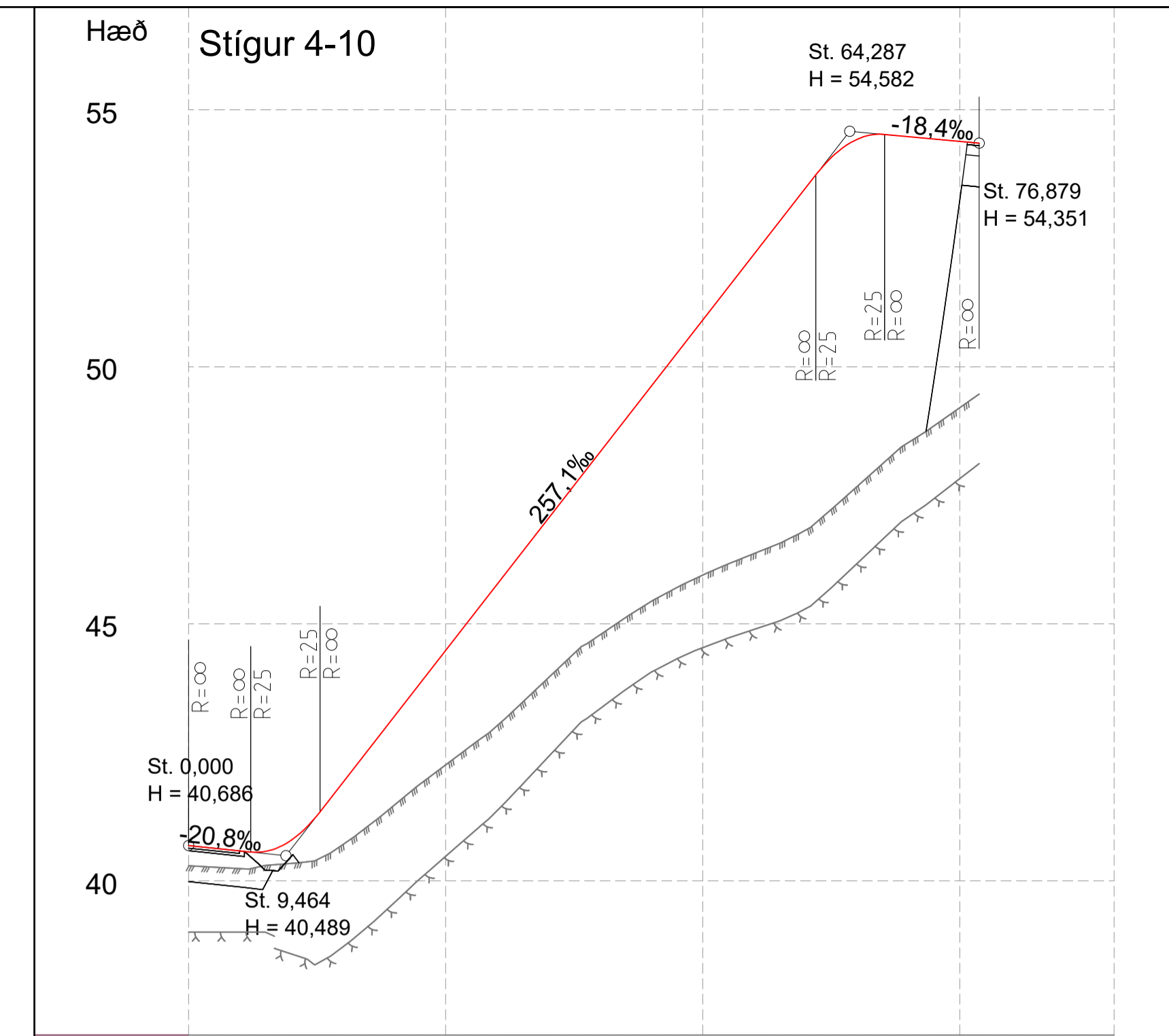
Stöð 25

Beygjuband	R=∞	R=∞	R=∞	R=∞	R=∞	R=∞	R=∞
Breiddarútvíkkun							
Þverhalli	5.9%		2.0%		2.0%		
Hönnunarhæð	60.29	62.39	62.23	61.55	60.69	59.84	58.99
Landhæð	60.29	62.39	62.23	61.55	60.69	59.84	58.99



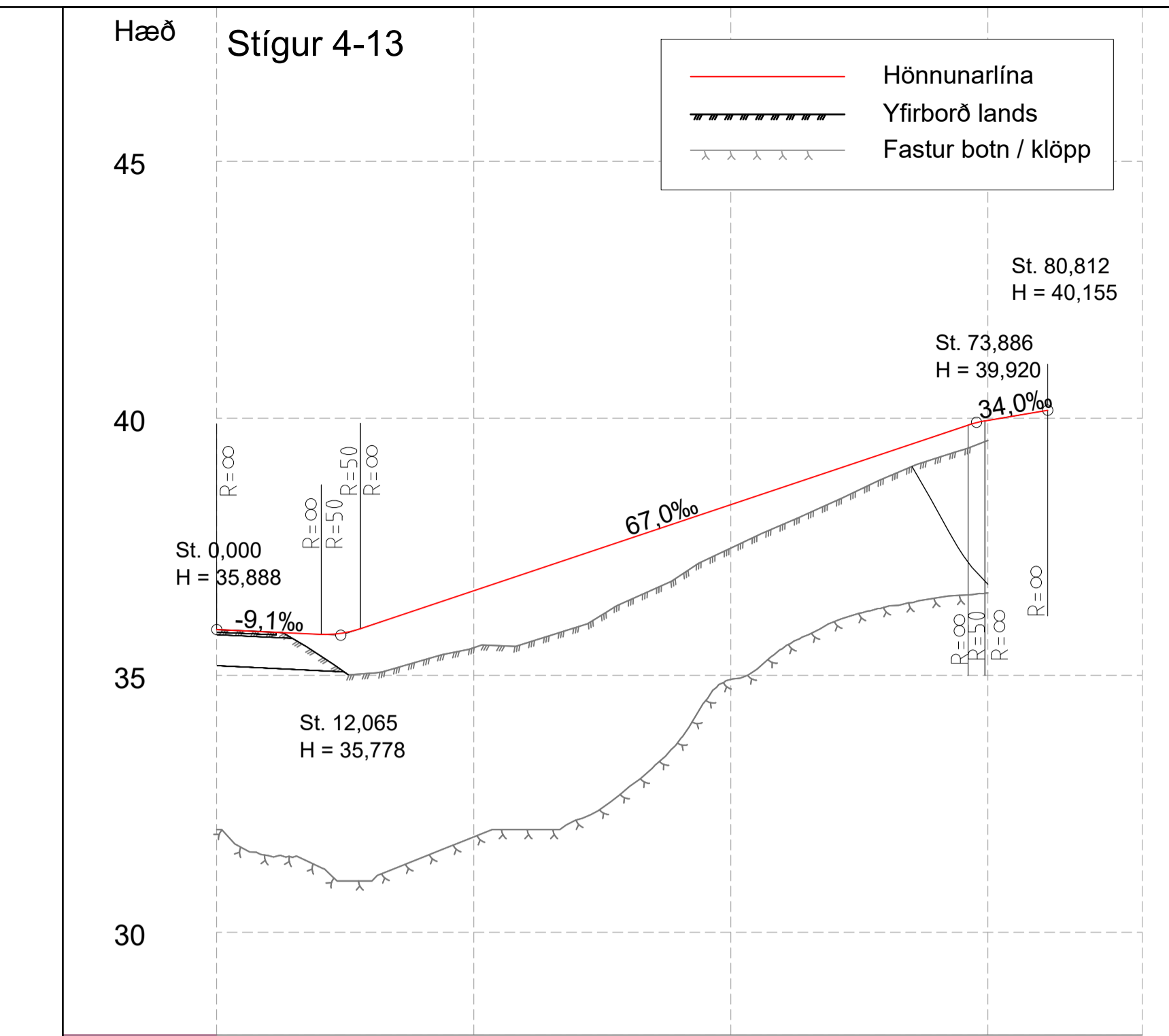
Stöð 25

Beygjuband	R=∞	R=∞	R=∞	R=∞	R=∞	R=∞	R=∞
Breiddarútvíkkun							
Þverhalli	2.0%		2.0%		2.0%		
Hönnunarhæð	50.53	50.63	50.49	50.45	50.42	50.38	50.34
Landhæð	50.53	50.63	50.49	50.45	50.42	50.38	50.34



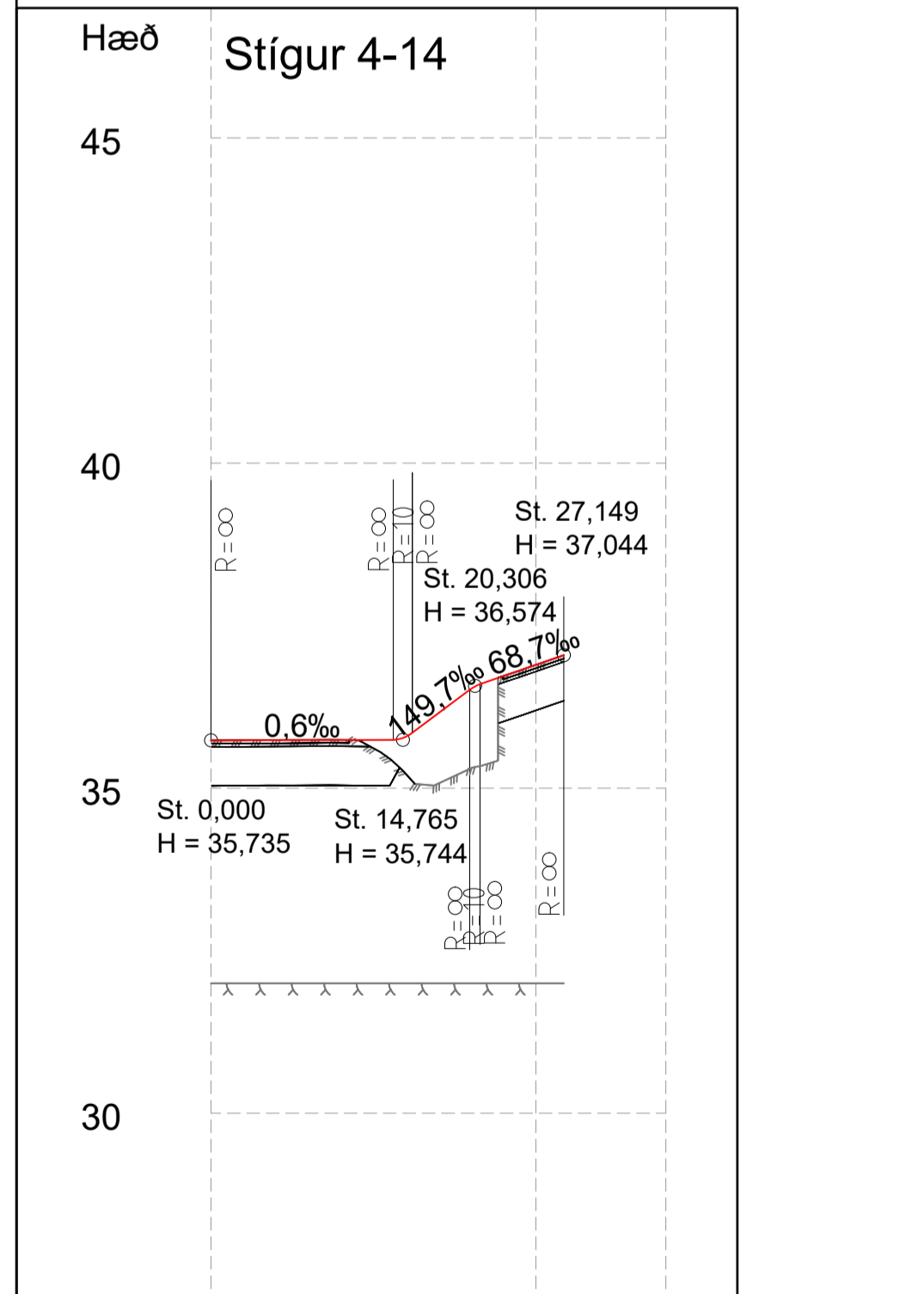
Stöð 25 50 75

Beygjuband	R=∞	R=∞	R=∞	R=∞	R=∞	R=∞	R=∞
Breiddarútvíkkun							
Þverhalli	1.0%		1.0%		2.0%		
Hönnunarhæð	40.29	40.69	40.58	40.79	41.91	43.20	44.48
Landhæð	40.29	40.69	40.58	40.79	41.91	43.20	44.48



Stöð 25 50 75

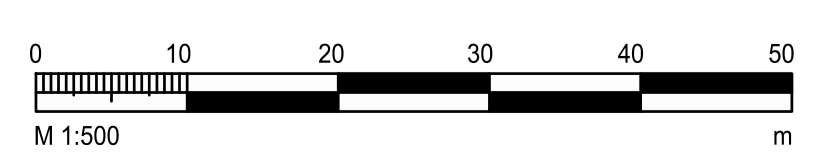
Beygjuband	R=∞	R=∞	R=∞	R=∞	R=∞	R=∞	R=∞
Breiddarútvíkkun							
Þverhalli	2.0%		2.0%		2.0%		
Hönnunarhæð	35.89	35.84	35.80	35.97	36.31	36.64	36.98
Landhæð	35.89	35.84	35.80	35.97	36.31	36.64	36.98



Stöð 25

Beygjuband	R=∞	R=∞	R=∞	R=∞	R=∞	R=∞	R=∞
Breiddarútvíkkun							
Þverhalli	2.0%		2.0%		4.0%		
Hönnunarhæð	35.73	35.73	35.74	35.74	35.79	36.53	37.04
Landhæð	35.73	35.73	35.74	35.74	35.79	36.53	37.04

SKÝRINGAR :
 - HNITAKERFI : REYKJAVÍK
 - HÆÐARKERFI : REYKJAVÍK
 - ÖLL MÁL Í METRUM NEMA ANNAD SÉ TEKID FRAM



ÚTGAFA	ÚTGAFAFERILL	HANNAÐ	TEKNI	YFIR




VERKNUMER	2424-118	HANNAÐ	SM	Feb 2021
VERKNUMER		TEKNI	EDJ	Mars 2021
		YFIR	Harald	23.03.21
		MÆLT:	HH	Okt 2020
		SAMB:		

Urriðaholt
 Norðurhluti, 4. áfangi

Stígur
 Langsnið
 Stígur 4-8, 4-9, 4-10, 4-13 og 4-14

TEKNIKA NÚMÉR	D410
ÚTGAFA	

O:\Gardabaz_2424\Umbaer\Umbaer4 - Norðurhluti - 4. áfangi\08 Tekningar4 Layout\LAY_D.dwg



Frágangur sést á teikningu E402

Frágangur sést á teikningu E403

Frágangur sést á teikningu E404

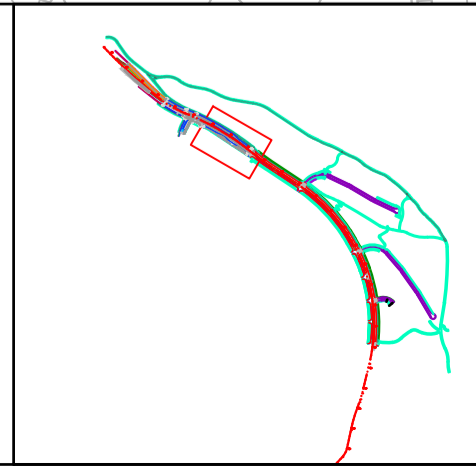
Malbikaður stígur

Malbikaður stígur

Malbikuð akbraut, 1 malbikslag

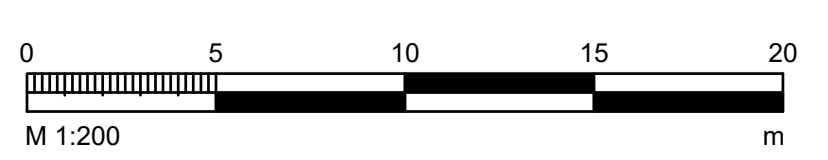
Skýringar

	Staðsteyptur kantsteinn h = 120
	Staðsteyptur kantsteinn h = 150
	Staðsteyptur kantsteinn h = 200
	Forsteyptur kantsteinn 40x24x17
	Umferðarkantsteinn 20x20x8/6
	Doppuhellur
	Leiðihellur
	Hellu- og steinlagn
	Malbikuð gata, 1 malbikslag
	Malbikuð gata, 2 malbikslög
	Malbikaðir stígar
	Gras




SKÝRINGAR :

- HNITAKERFI : REYKJAVÍK
- HÆÐARKERFI : REYKJAVÍK
- ÖLL MÁL Í METRUM NEMA ANNAD SÉ TEKID FRAM



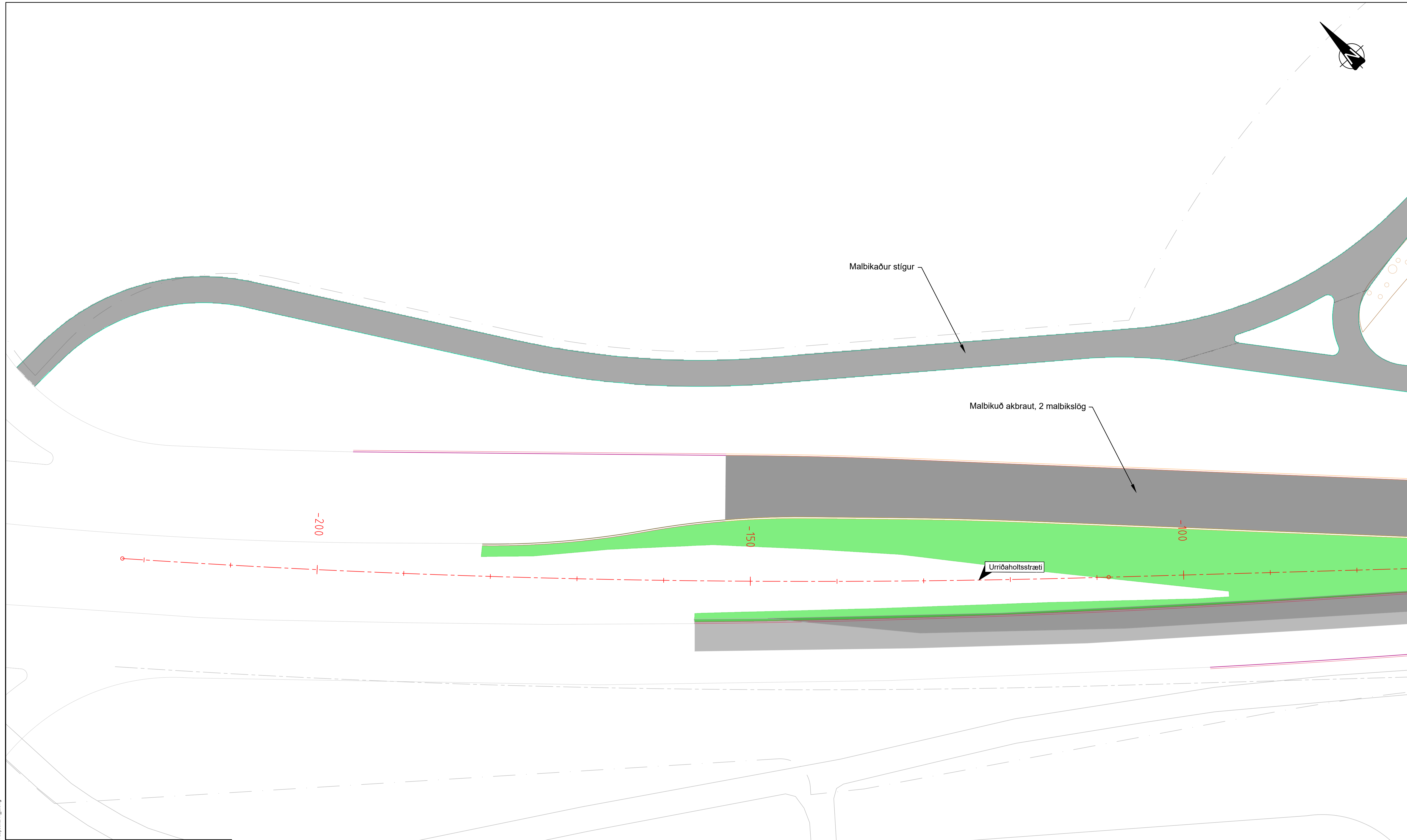
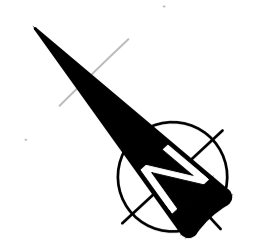
ÚTGAFA	DAGS	ÚTGAFUFERILL	HANNAÐ	TEKNI	YFIRF.



VERKNUMER	2424-118	HANNAÐ:	SM	Feb 2021	
VERKNUMER		TEKNAÐ:	EDJ	Mars 2021	
		YFIRFARIR:	Harald	23.03.21	
		MÆLT:	HH	Okt 2020	
		SAMB:			
DAGS:	22.03.2021	MÆLIKVAFI:	1:1500	BLADSTÆRÐ:	A1


Urriðaholt Norðurhluti, 4. áfangi	TEKNI NÚMÉR
Yfirborðsfrágangur Yfirlitsmynd	ÚTGÁFA
	E401

O:\Gardabær_2424\Umbaer\Umbaer - Norðurhluti - 4 áfangi\09 Teikningar\4 Layout\LAY_E.rvt



Skýringar

	Staðsteyptur kantsteinn h = 120
	Staðsteyptur kantsteinn h = 150
	Staðsteyptur kantsteinn h = 200
	Forsteyptur kantsteinn 40x24x17
	Umferðarkantsteinn 20x20x8/6
	Doppuhellur
	Leiðihellur
	Hellu- og steinlög
	Malbikuð gata, 1 malbikslag
	Malbikuð gata, 2 malbikslög
	Malbikaðir stígar
	Gras




SKÝRINGAR :

- HNITAKERFI : REYKJAVÍK
- HÆÐARKERFI : REYKJAVÍK
- ÖLL MÁL Í METRUM NEMA ANNAD SÉ TEKID FRAM

M 1:200

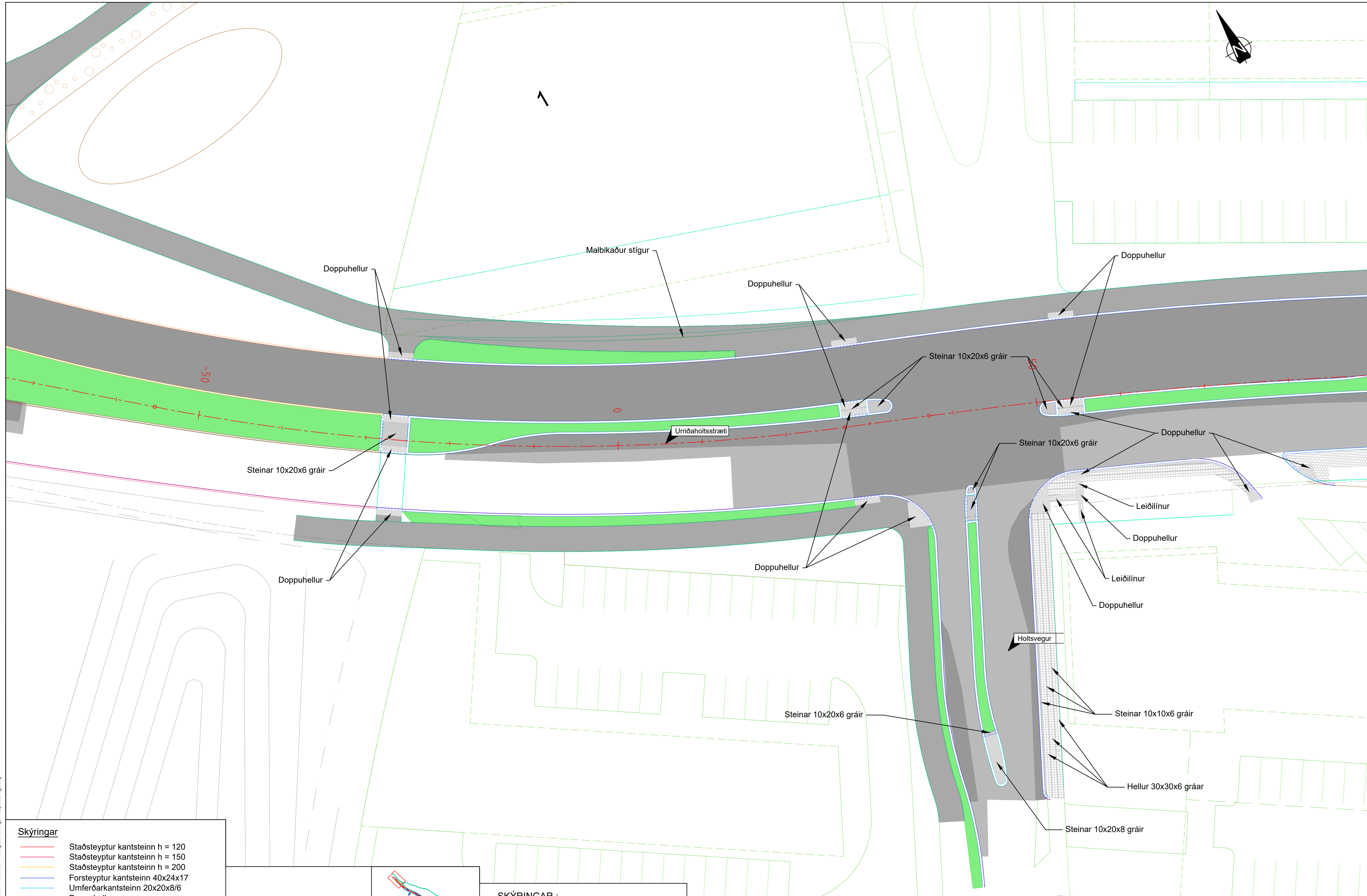
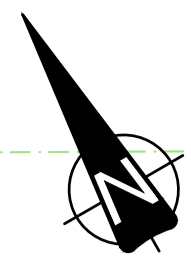
ÚTGAFA	DAGS	ÚTGÁFUFRÉLL	HANNAÐ	TEKNI	YFIRF.



VERKNUMER 2424-118	HANNAÐ: SM TEKNAÐ: EDJ YFIRFARIR: Harald MÆLT: HH SAMÞ: Oki 2020	Feb 2021 Mars 2021 23.03.21 Oki 2020
DAGS: 22.03.2021	MÆLKVAFDI: 1:200	BLAÐSTÆRI: A1

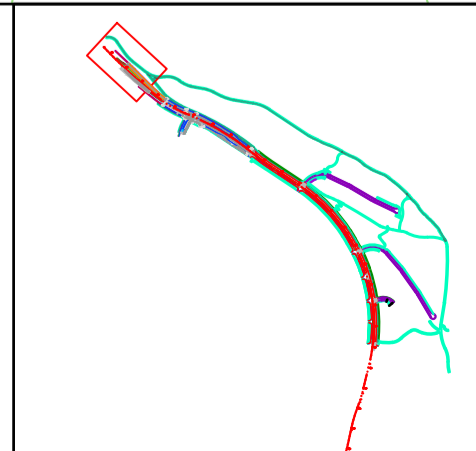
Urriðaholt Norðurhluti, 4. áfangi	TEKNIKA NÚMER E402
Yfirborðsfrágangur Urriðaholtsstræti stöð -225 - -75	ÚTGÁFA

O:\Gardabær_2424\Umhverfi\Umhverfi - Norðurhluti - 4 áfangi\09 Teikningar\4 Layout\LAY_E.rng



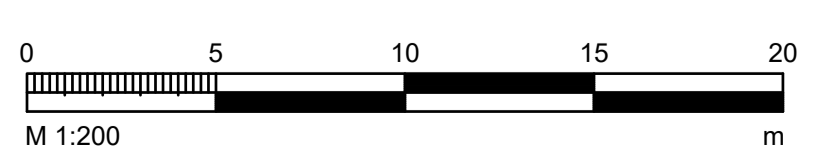
Skýringar

- Staðsteyptur kantsteinn h = 120
- Staðsteyptur kantsteinn h = 150
- Staðsteyptur kantsteinn h = 200
- Forsteyptur kantsteinn 40x24x17
- Umferðarkantsteinn 20x20x8/6
- Doppuhellur
- Leiðihellur
- Helli- og steinlögn
- Malbikuð gata, 1 malbikslag
- Malbikuð gata, 2 malbikslög
- Malbikaðir stígar
- Gras



SKÝRINGAR :

- HNITAKERFI : REYKJAVÍK
- HÆÐARKERFI : REYKJAVÍK
- ÖLL MÁL Í METRUM NEMA ANNAD SÉ TEKID FRAM



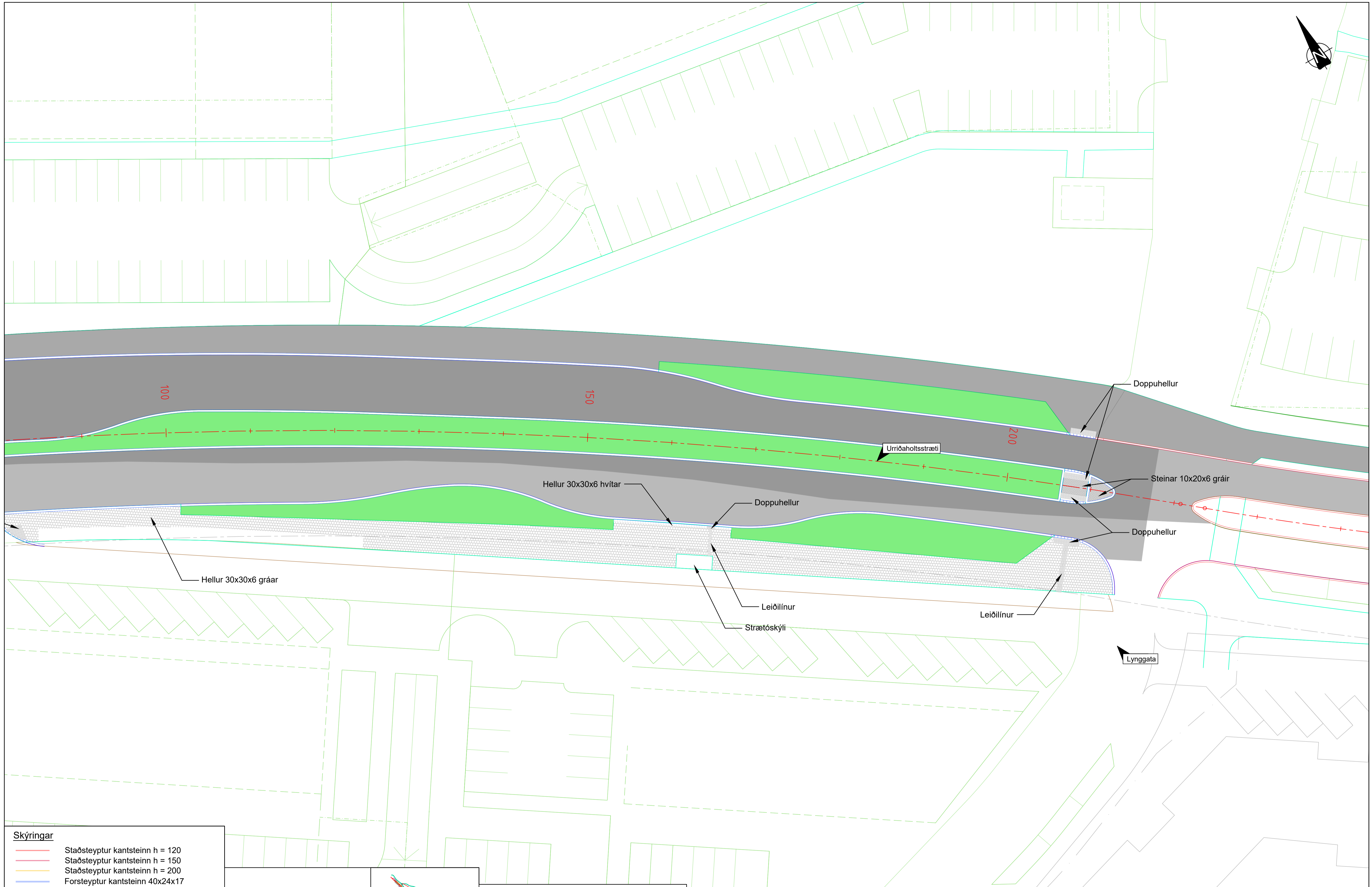

ÚTGAFA	DAGS	ÚTGÁFUFRÉLL	HANNAÐ	TEKNI	YFIRF.



VERKNUMER 2424-118	HANNAÐ: SM TEKNI: EDJ YFIRFARIR: Harald MÆLT: HH SAMR: 	Feb 2021 Mars 2021 23.03.21 Okt 2020
DAGS: 22.03.2021	MÆLKVAFRI: 1:200	BLAÐSTÆRI: A1

Urriðaholt Norðurhluti, 4. áfangi	TEKNI NÚMÉR E403
Yfirborðsfrágangur Urriðaholtsstræti stöð -75 - 90	ÚTGÁFA

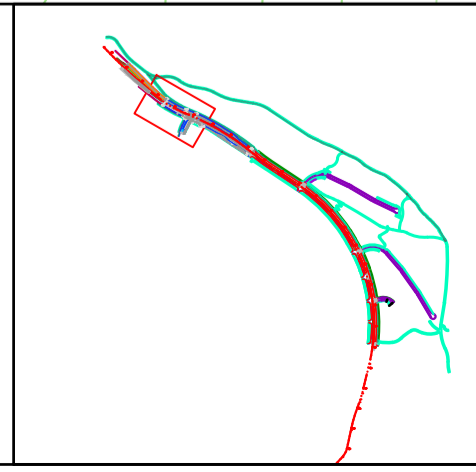
O:\Gardabær_2424\Urriðaholt\Urriðaholt - Norðurhluti - 4 áfangi\08 Tekningar4 Layout\LAY_E.rvt



O:\G:\garðabær_2424\Umhverfi\Umhverfi - Norðurhluti - 4. áfangi\09 Takningar4 Layout\LAY_E.rwg

Skýringar

	Staðsteyptur kantsteinn h = 120
	Staðsteyptur kantsteinn h = 150
	Staðsteyptur kantsteinn h = 200
	Forsteyptur kantsteinn 40x24x17
	Umferðarkantsteinn 20x20x8/6
	Doppuhellur
	Leiðihellur
	Hellu- og steinlögn
	Malbikuð gata, 1 malbikslag
	Malbikuð gata, 2 malbikslög
	Malbikaðir stígar
	Gras




SKÝRINGAR :

- HNITAKERFI : REYKJAVÍK
- HÆÐARKERFI : REYKJAVÍK
- ÖLL MÁL Í METRUM NEMA ANNAD SÉ TEKID FRAM

M 1:200

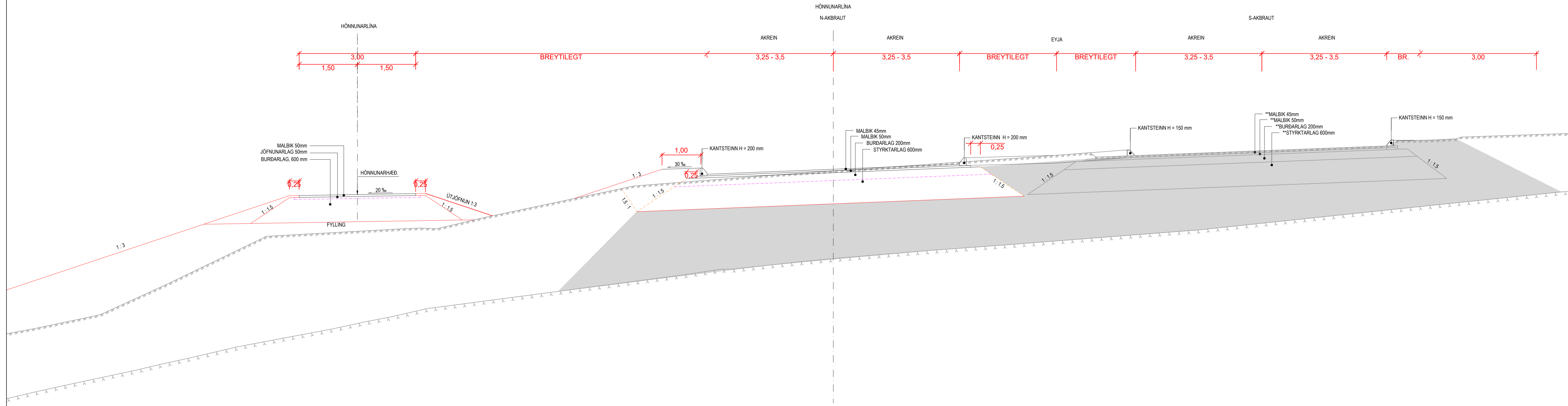
ÚTGAFA	DAGS	ÚTGÁFUPEILL	HANNAÐ	TEKNI	YFIRF.



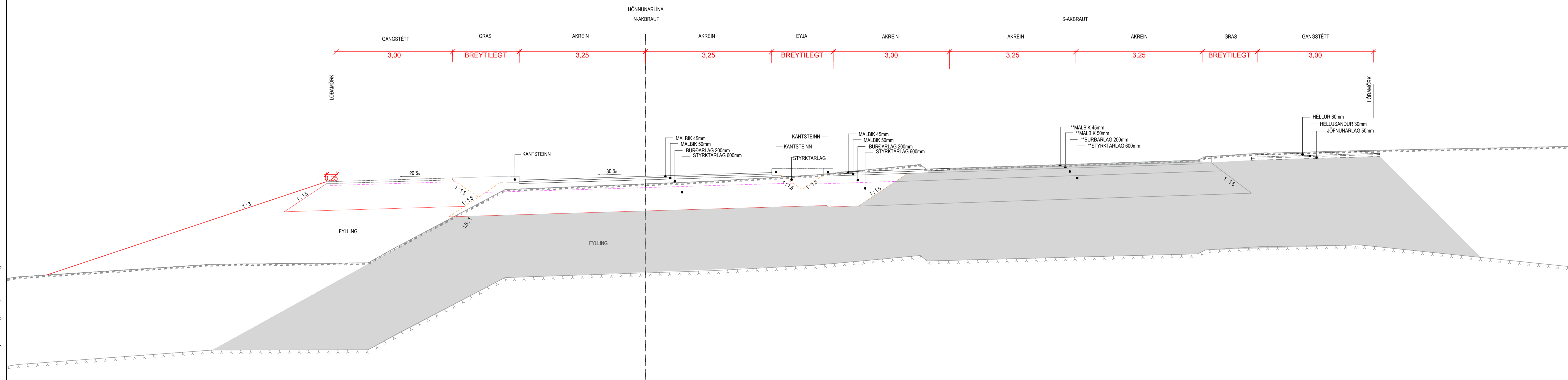
VERKNUMER	2424-118	HANNAÐ:	SM	Feb 2021	
VERKNUMER		TEKNAÐ:	EDJ	Mars 2021	
		YFIRFARIR:	Harald	23.03.21	
		MÆLT:	HH	Okt 2020	
		SAMB:			
DAGS:	22.03.2021	MÆLKVÆÐI:	1:200	BLAÐSTÆÐ:	A1

Urriðaholt	TEKNIKA NÚMÉR
Norðurhluti, 4. áfangi	E404
Yfirborðsfrágangur	ÚTGÁFA
Urriðaholtsstræti stöð 80 - 240	

Urriðaholtsstræti st. - 50




Urriðaholtsstræti st.0



SKÝRINGAR:

- * Ekki innifalið í þessu verki.
- ** Núverandi fyllingar, burðarlög og malbik

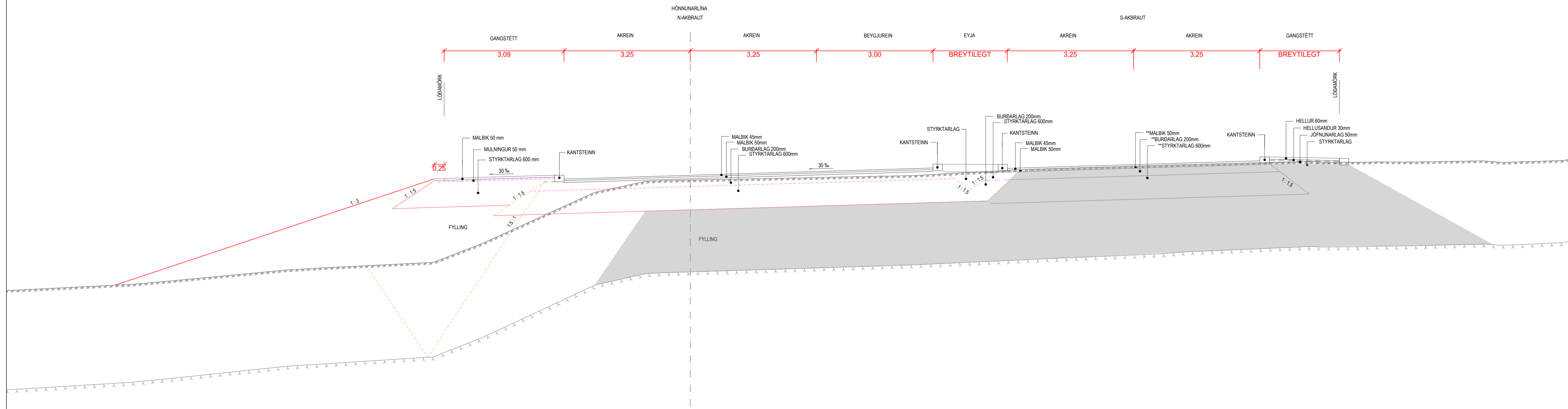
ÚTQ. DAGS.	ÚTGÁFUPELL	HANNAÐ	TEKN. YFIRF.



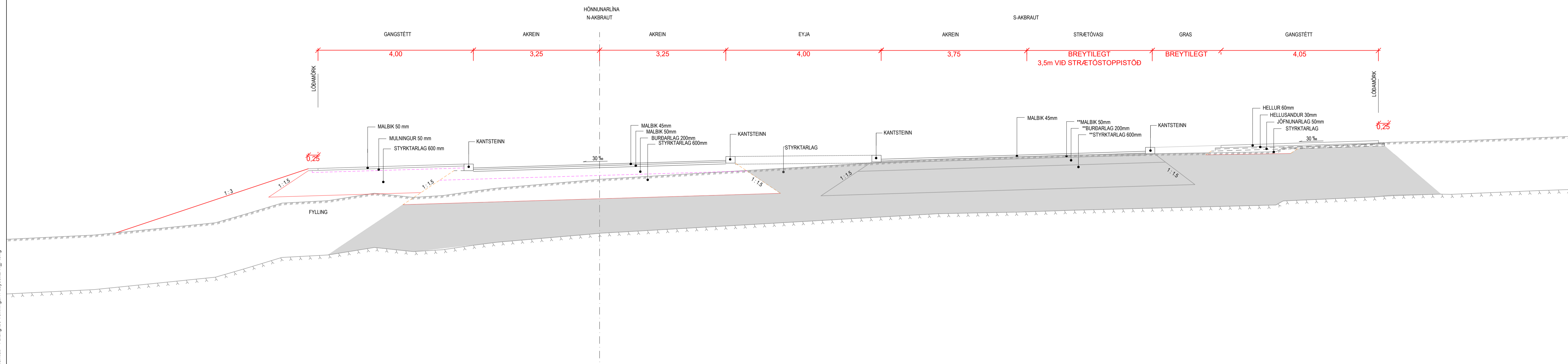
VERKNUMER	HANNAÐ	SM/ED	Feb 2021
2424-118	EDJ	Harald	Mars 2021
VERKNUMER	YFIRFARIR	HH	23.03.21
	MÆLT:	HH	Okt 2020
	SAMB.		
DAGS.	MÆLKVARI	BLADSTÆRÐ	
22.03.2021	1:50	A1	

URRIÐAHOULT	TEKNIKA NÚMÉR
Norðurhluti, 4. áfangi	F401
Kennisnið	ÚTGÁFA
Urriðaholtsstræti st. - 50 og st. 0	

Urriðaholtsstræti st. 80




Urriðaholtsstræti st.150



SKÝRINGAR:

- * Ekki innifalið í þessu verki.
- ** Núverandi fyllingar, burðarlög og malbik

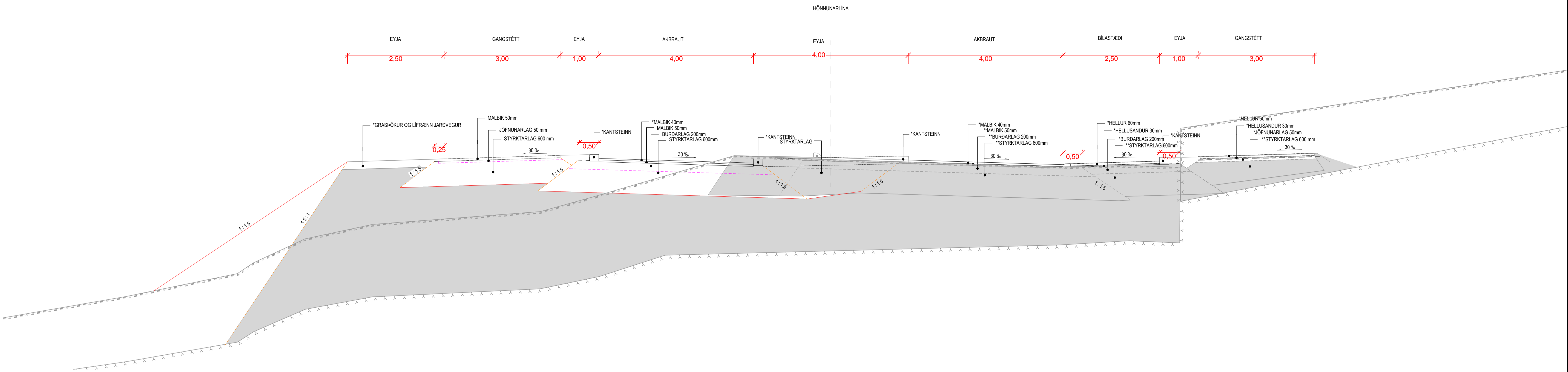
ÚTQ. DAGS	ÚTGAFUFERILL	HANNAÐ	TEKNI	YFIRF.



VERKNUMER 2424-118	HANNAÐ: SM TEKNIÐ: EDJ YFIRFARID: Harald MÆLT: HH SAMR: Oki 2020	Feb 2021 Mars 2021 23.03.21
DAGS: 22.03.2021	MÆLKVAFRI 1:50	BLADSTÆÐ A1

Urriðaholt Norðurhluti, 4. áfangi	TEKNIKA NÚMÉR F402
Kennisnið Urriðaholtsstræti st 80 og st. 150	ÚTGÁFA

Urriðaholtsstræti st.220 - 790



SKÝRINGAR:

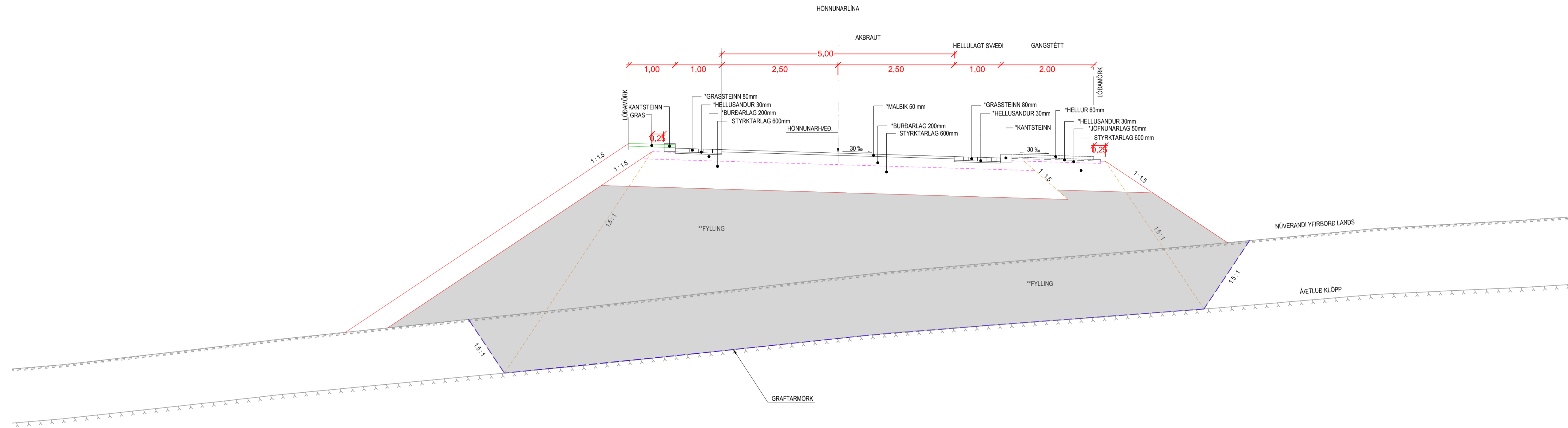
- * Ekki innifalið í þessu verki.
- ** Núverandi fyllingar, burðarlög og malbik

ÚTQ. DAGS.	ÚTGÁFUFRÉLL	HANNAÐ	TEKN.	YFIRF.

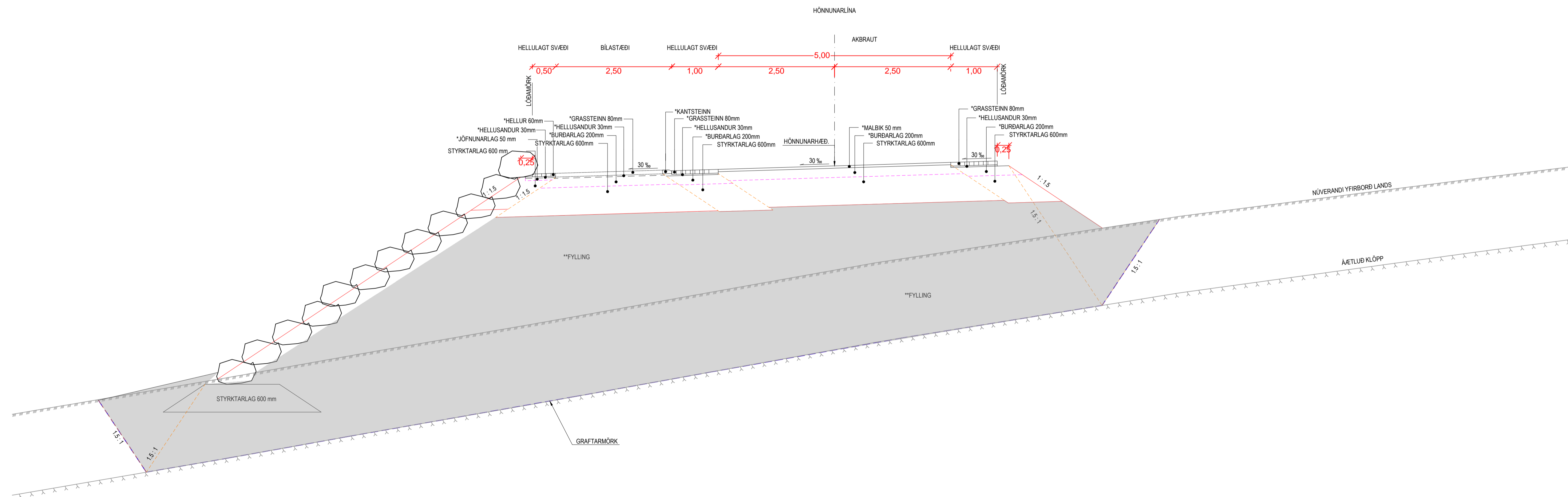


VERKNUMER 2424-118	HANNAÐ: EDJ	ED: EDJ	Féll 2021 Mars 2021	Urriðaholt Norðurhluti, 4. áfangi	TEKNIKA NÚMÉR F403
VERKNUMER	YFIRFARIR: MELT: SAMB.	HARALD HH	23.03.21 OKT 2020		
DAGS. 22.03.2021	MÆLIKVARÐI 1:50	BLAÐSTÆÐIR A1		Kennisnið Urriðaholtsstræti st.220 - 790	ÚTGÁFA

Vörðugata



Grimsgata



SKÝRINGAR:

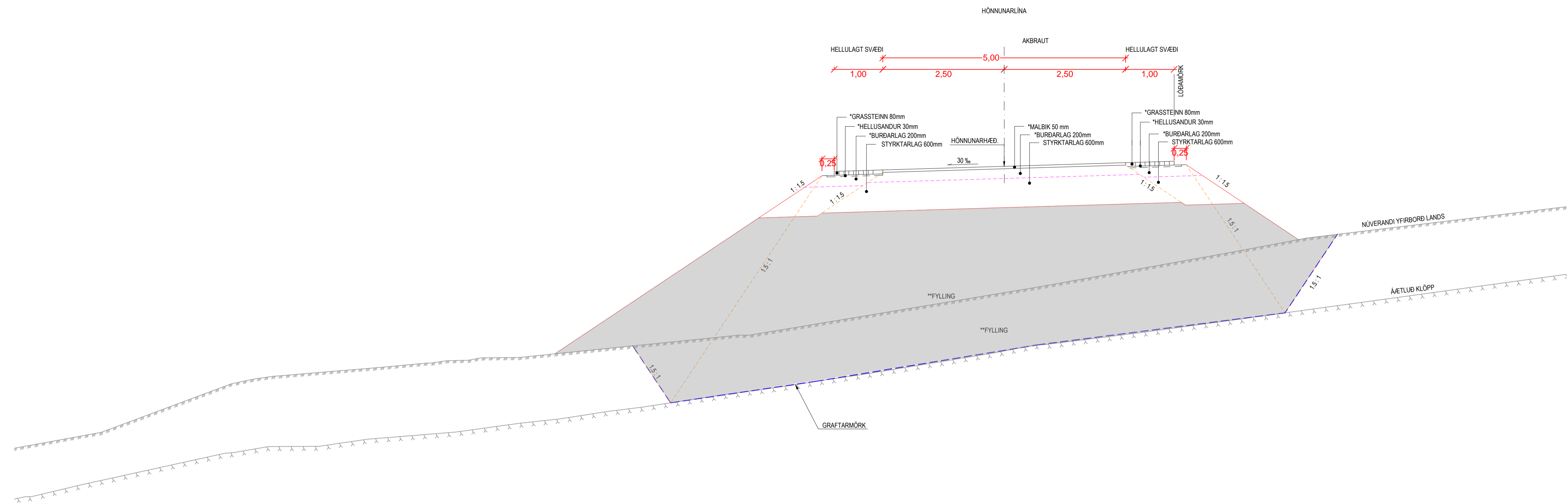
- * Ekki innifalið í þessu verki.
- ** Núverandi fyllingar, burðarlög og malbik

ÚTG. DAGS.	ÚTGÁFUFRILL	HANNAÐ	TEKN. YFIRF.

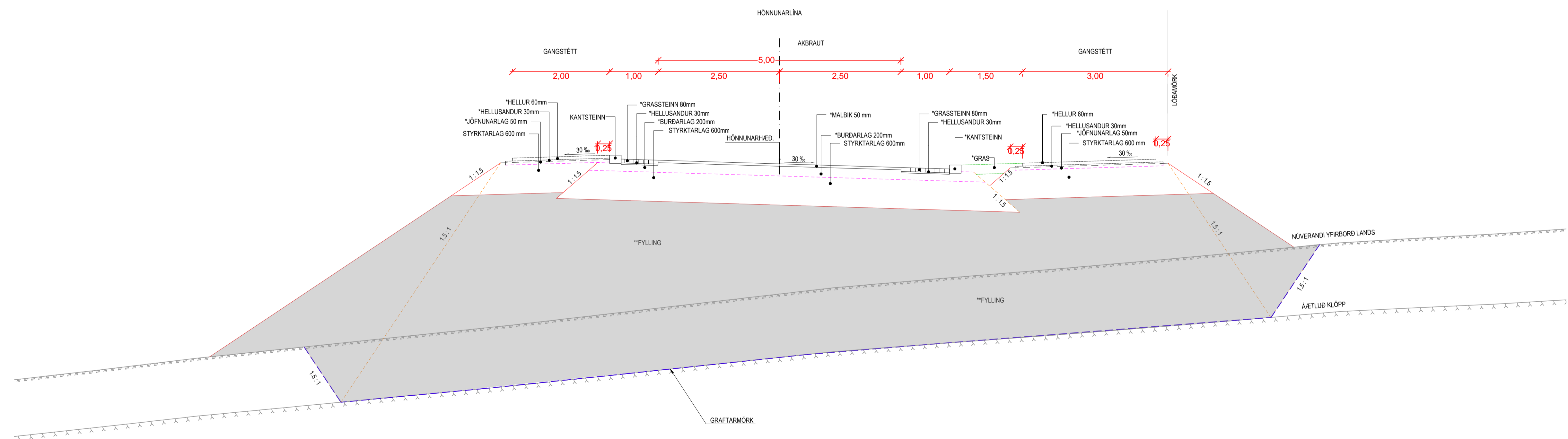


VERKNUMER 2424-118	HANNAÐ: EDJ TEKNAÐ: EDJ YFIRFARÐI: HARALD MÆLT: HH SAMÞ:	Feb 2021 Mars 2021 23.03.21 Okt 2020	Urriðaholt Norðurhluti, 4. áfangi	TEKNIKA NÚMÉR F404
DAGS. 22.03.2021	MÆLIKVARÐI 1:50	BLAÐSTÆRÐ A1	Kennisnið Vörðugata og Grimsgata	ÚTGÁFA

Lautargata



Grímmsgata/Lautargata með gangstéttum



SKÝRINGAR:

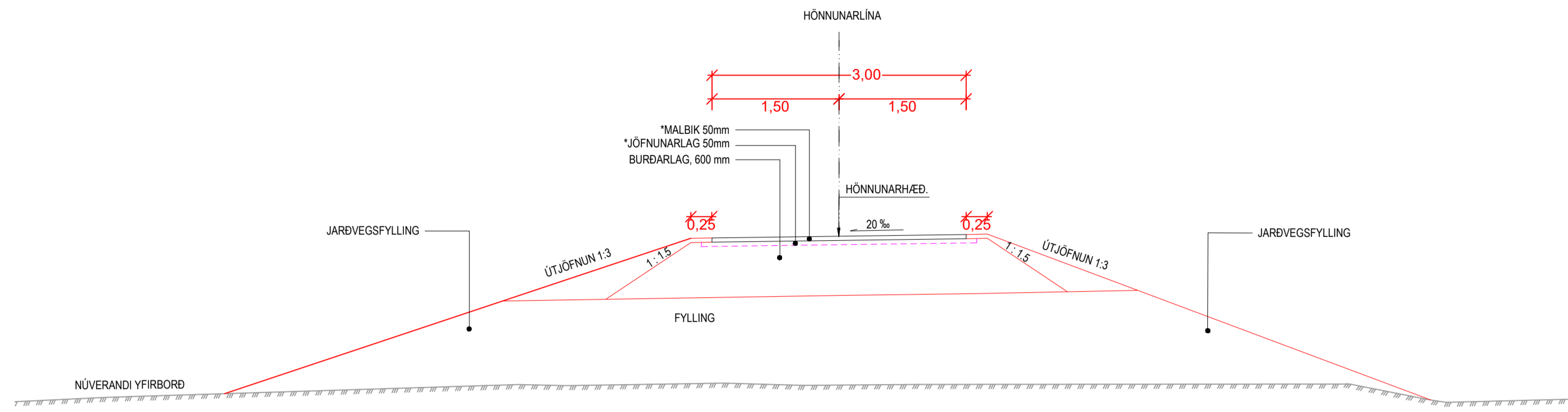
- * Ekki innifalið í þessu verki.
- ** Núverandi fyllingar, burðarlög og malbik

ÚTÖ. DAGS.	ÚTGÁFUPELL	HANNAÐ. TEKN. YFIRF.

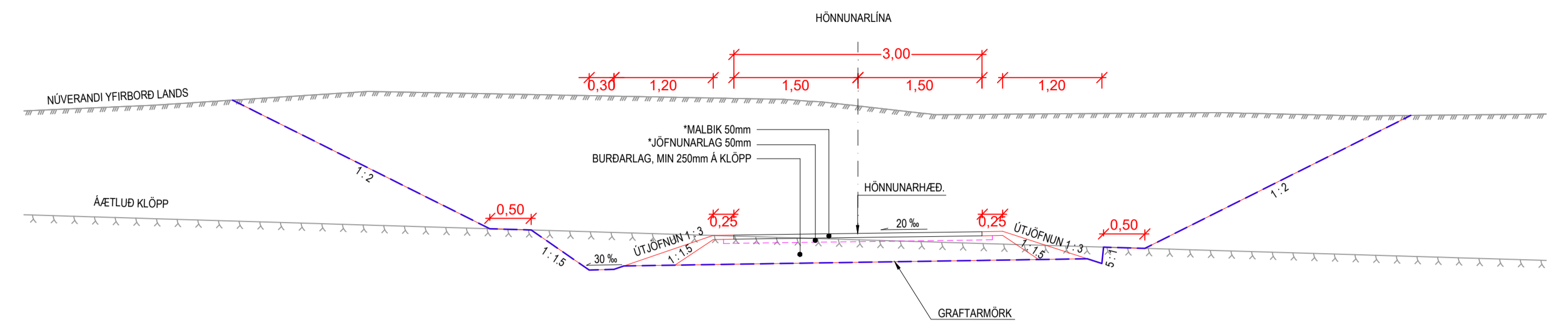


VERKNUMER 2424-118	HANNAÐ. EDJ TEKNAÐ. EDJ YFIRFARIR: Harald MÆLT: HH SAMÞ.	Feb 2021 Mars 2021 23.03.21 Okt 2020	Urriðaholt Norðurhluti, 4. áfangi	TEKNIKA NÚMER F405
DAGS. 22.03.2021	MÆLIKVARI 1:50	BLAÐSTÆÐ A1	Kennisið Lautargata og Grímmsgata/Lautargata með gangstéttum	ÚTGÁFA

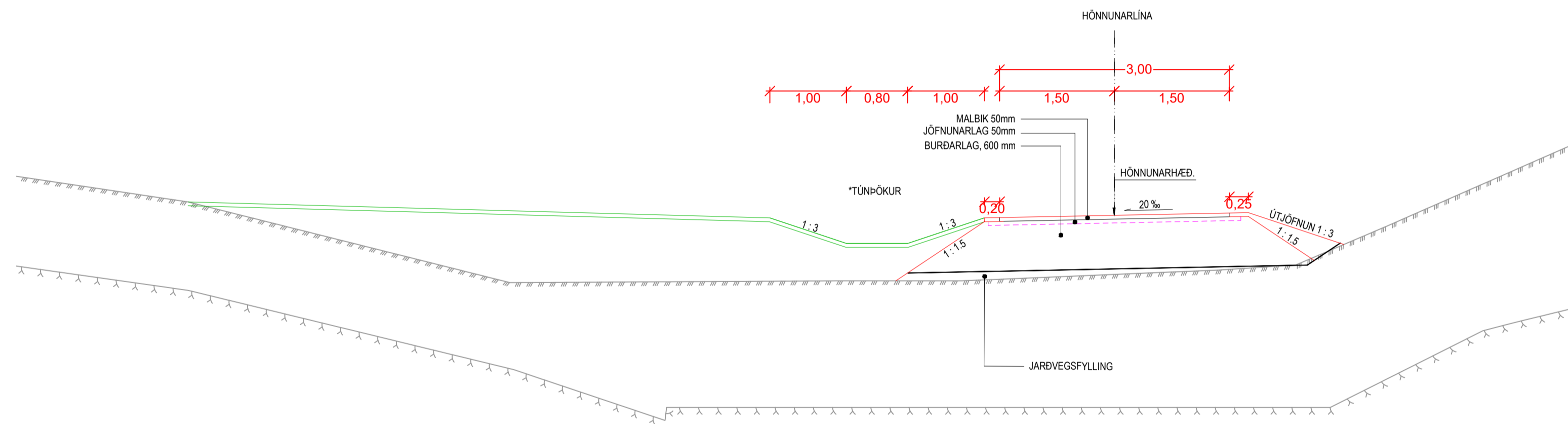
Stígur 3m á breidd á fyllingu



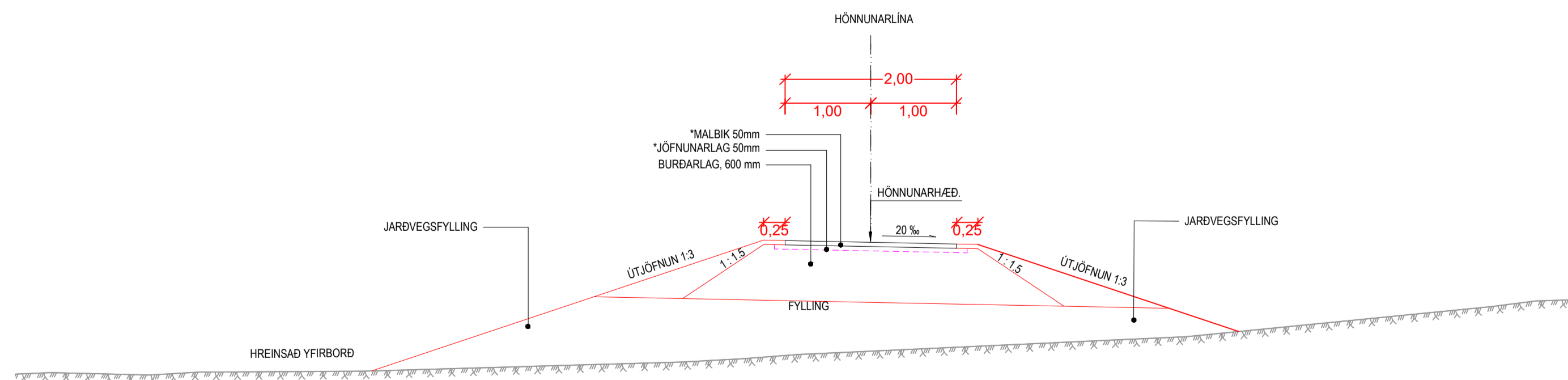
Stígur 3m á breidd í skeringu



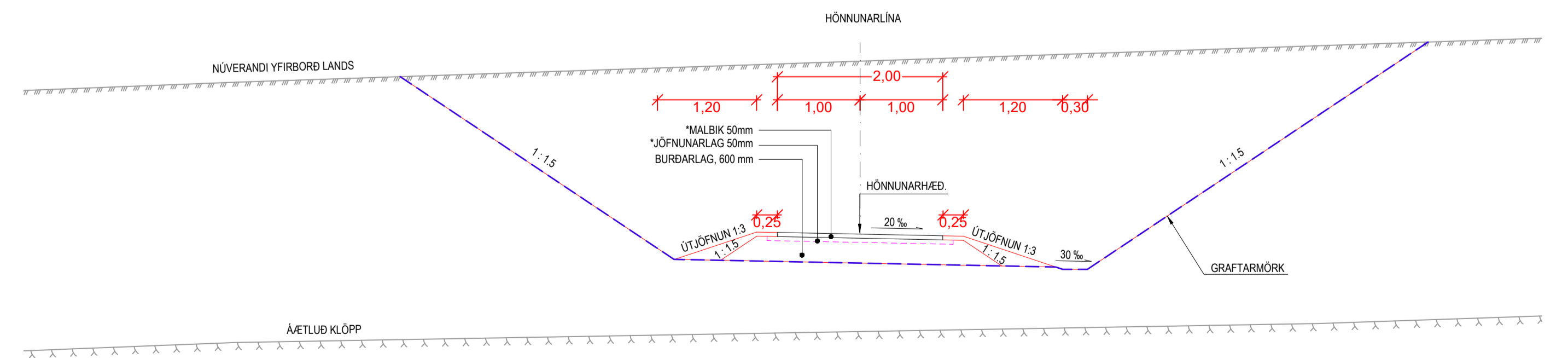
Stígur 4-2 með regnvatnsrás



Stígur 2m á breidd á fyllingu



Stígur 2m á breidd í skeringu



SKÝRINGAR:

- * Ekki innifalið í þessu verki.
- ** Núverandi fyllingar, burðarlög og malbik

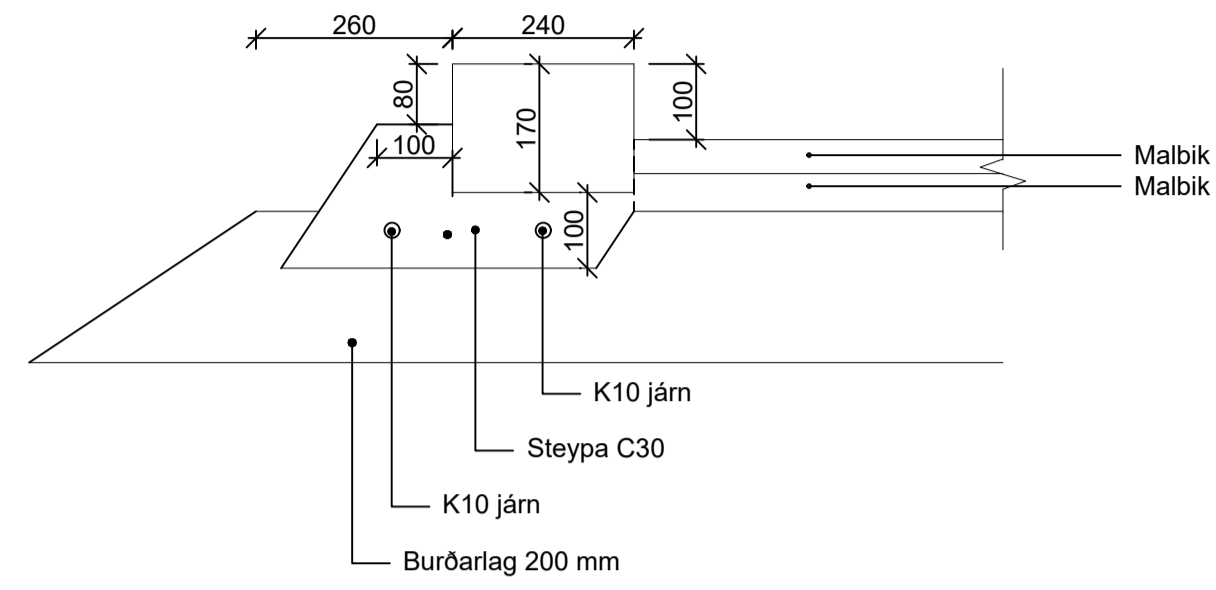
ÚTÞ. DAGS.	ÚTGÁFUPELL	HANNAÐ	TEKNI.	YFIRF.



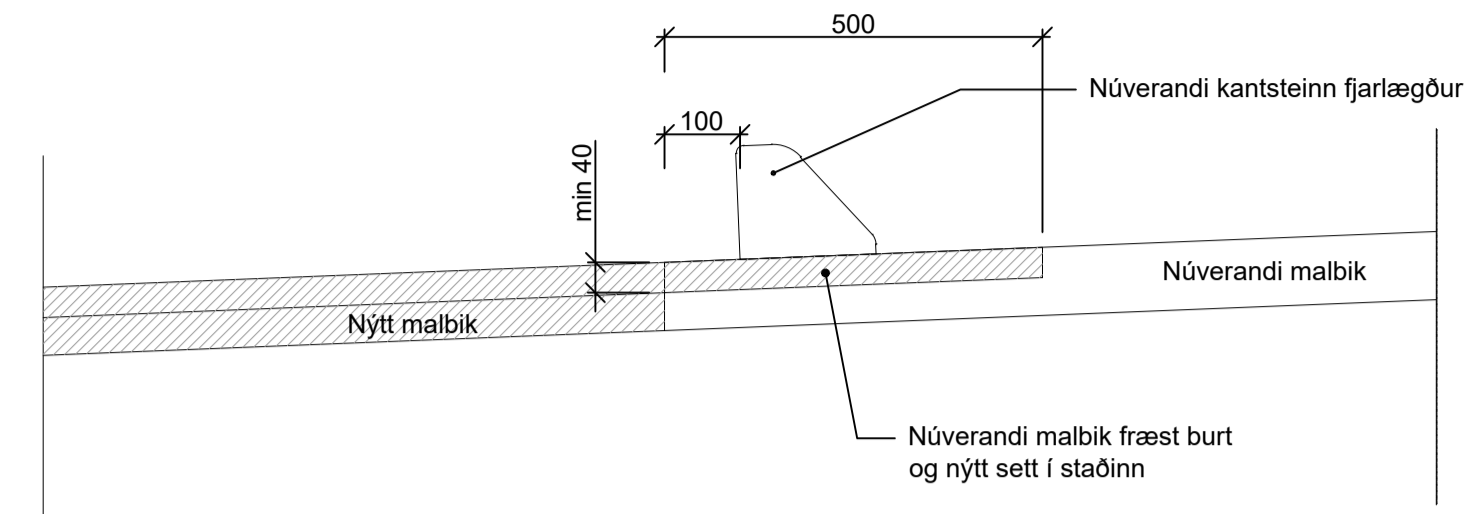
VERKNUMER 2424-118	HANNAÐ: EDJ	Feb 2021
VERKNUMER	TEKNIÐ: Harald	Mars 2021
DAGS. 22.03.2021	YFIRFARIÐ: HH	23.03.21
MÆLIKVARI 1:50	MÆLT: SAMÞ.	Okt 2020
BLADSTÆÐ A1	Urriðaholt Norðurhluti, 4. áfangi	
Kennisnið Stígar		ÚTGÁFA

TEKNIKA NÚMER F406
ÚTGÁFA

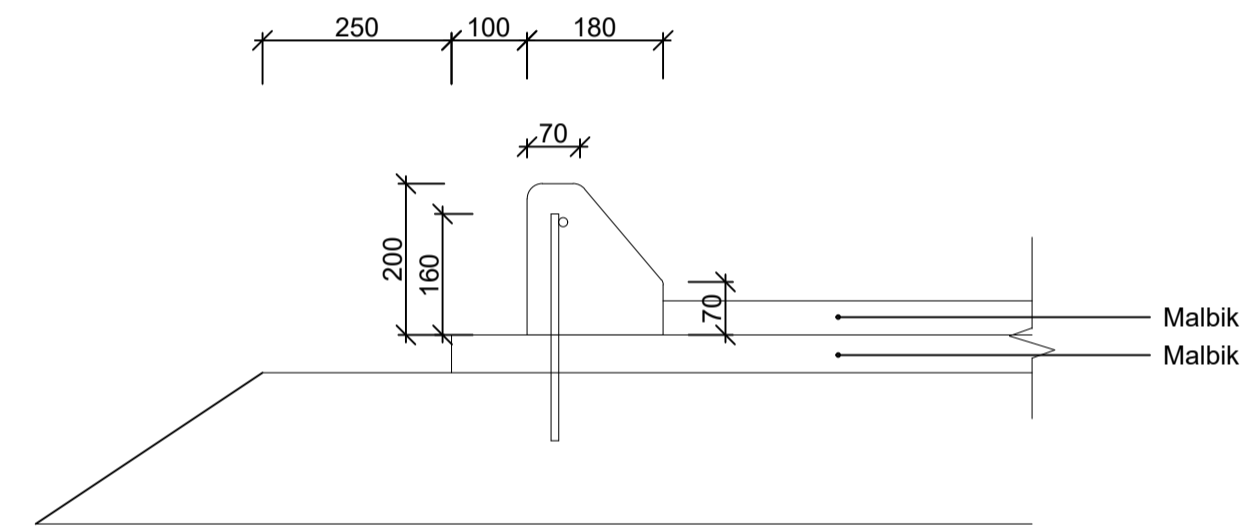
Forsteyptur kantsteinn 400x240x170 mm
M1:10



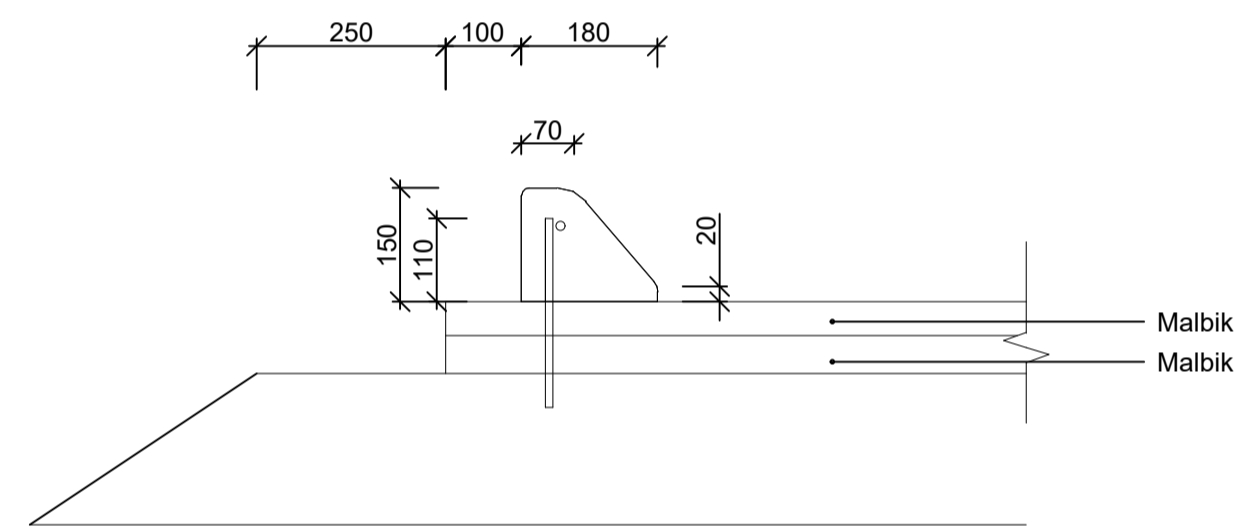
Samskeyti milli núverandi og nýs malbiks
M1:10



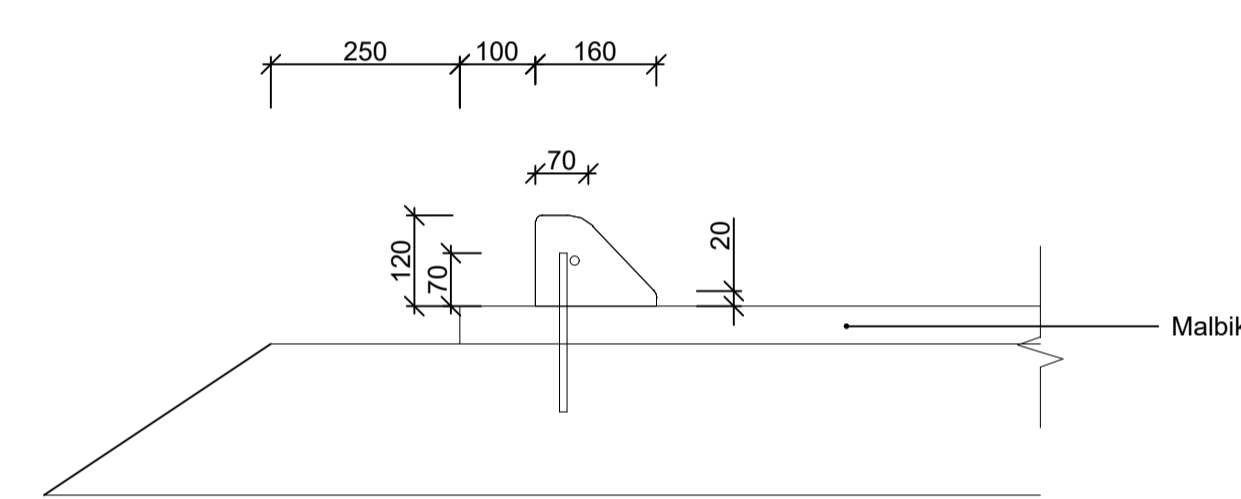
Staðsteyptur kantsteinn 200 mm
M1:10



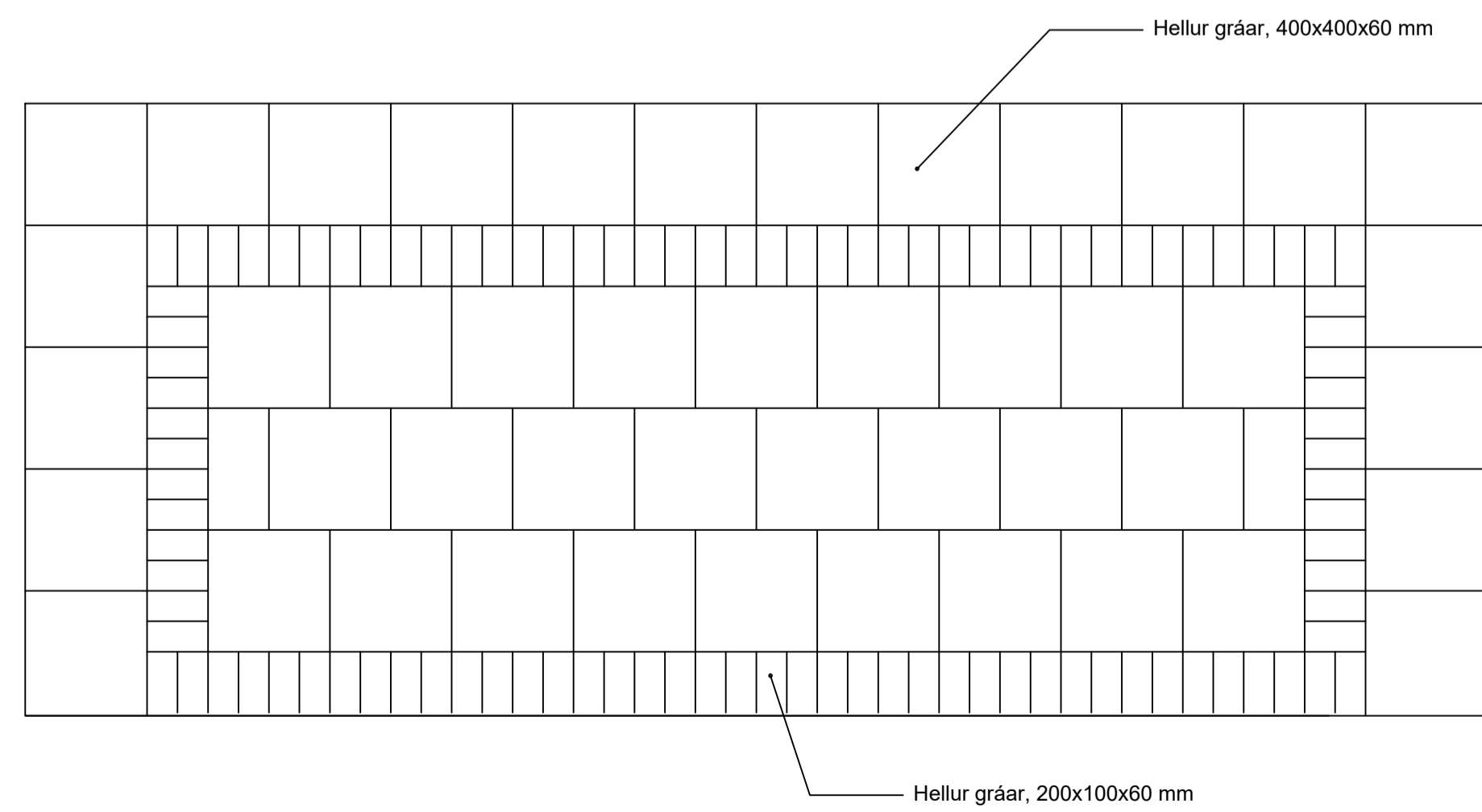
Staðsteyptur kantsteinn 150 mm
M1:10




Staðsteyptur kantsteinn 120 mm
M1:10



Hellulögn í strætóskýli
M1:20

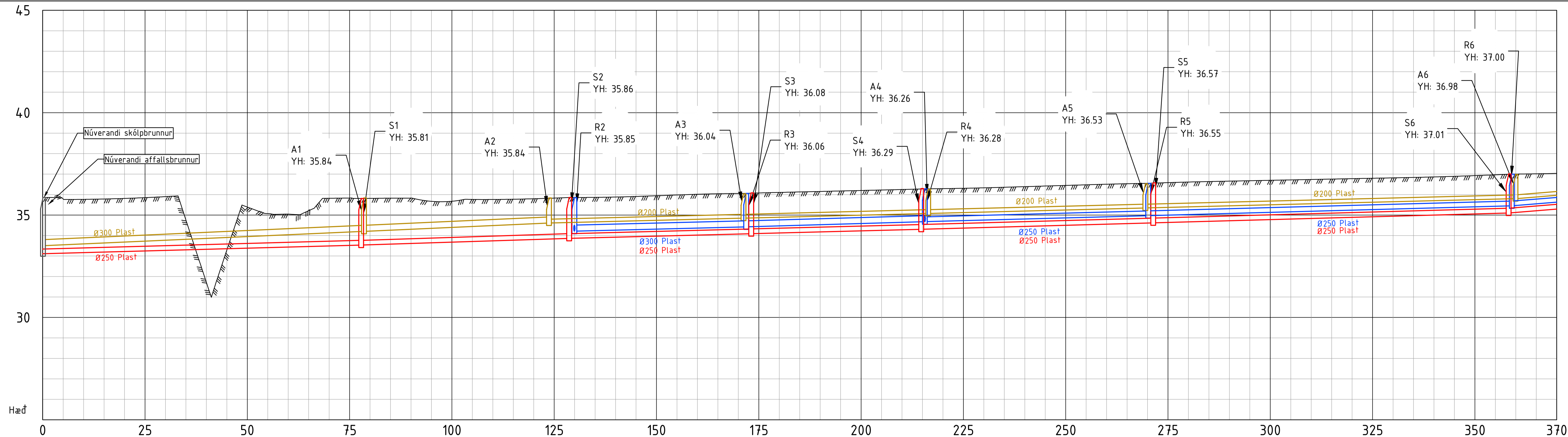


ÚTGAFA	DAGS.	ÚTGAFUFERILL	HANNAÐ	TEKNI.	YFIRF.

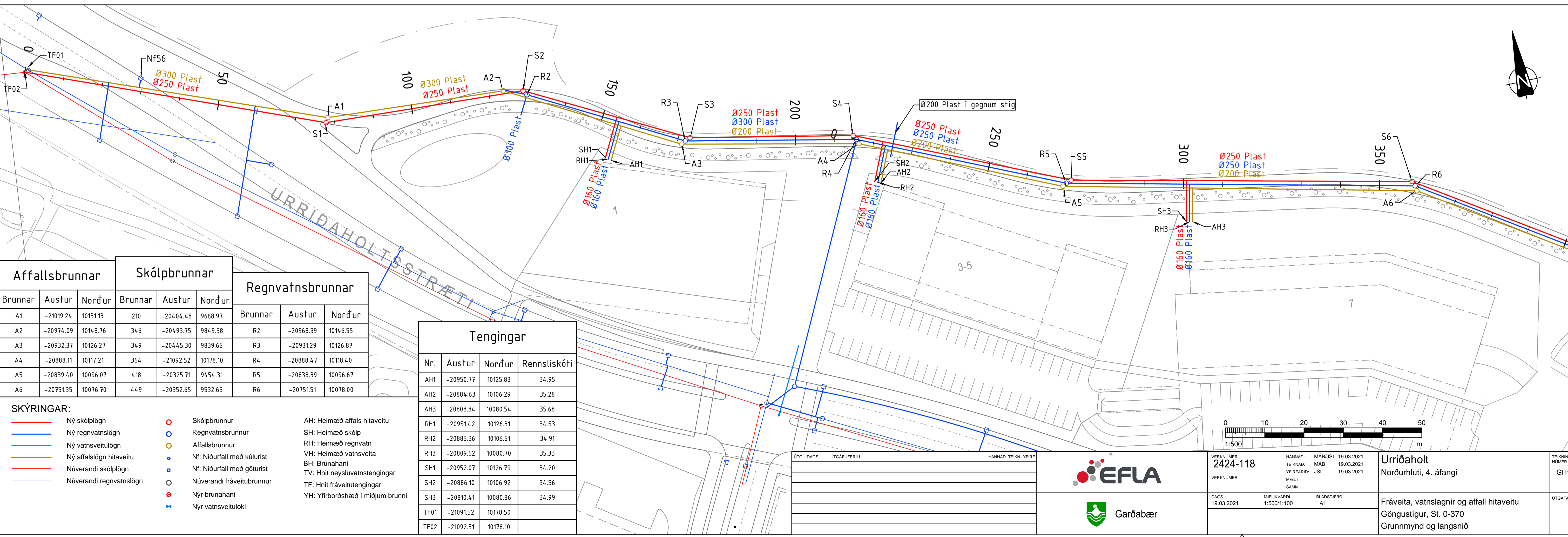


VERKNUMER 2424-118	HANNAÐ: SM TEKNIÐ: SM YFIRFARIR: Harald MÆLT: HH SAMÞ: HH	Feb 2021 Mars 2021 23.03.21 Okt 2021
DAGS. 22.03.2021	MÆLKVARDI 1:10	BLADSTÆÐI A1

URRIÐAHOLT Norðurhluti, 4. áfangi	TEKNIKA NÚMÉR J401
Deili	ÚTGÁFA



	0	25	50	75	100	125	150	175	200	225	250	275	300	325	350	370																																																							
Yfirborðshæð	35.86	35.78	35.77	35.78	35.81	35.85	35.90	34.76	31.71	33.29	35.39	35.07	35.04	35.24	35.82	35.83	35.82	35.67	35.67	35.76	35.76	35.77	35.80	35.83	35.86	35.86	35.91	35.94	35.98	36.02	36.04	36.06	36.11	36.13	36.15	36.18	36.20	36.22	36.25	36.28	36.29	36.31	36.33	36.36	36.39	36.42	36.45	36.48	36.51	36.53	36.55	36.58	36.61	36.64	36.66	36.68	36.70	36.72	36.74	36.76	36.78	36.80	36.82	36.84	36.86	36.89	36.93	36.97	37.00	37.01	37.04
Affall	Lengd	77.3		45.2		47.4		45.2		53.1		90.2		10.1																																																									
	Halli í ‰	9‰		9‰		5‰		5‰		5‰		5‰		16‰																																																									
Regnvatn	Lengd	77.8		50.8		41.5		56.7		86.9		12.0		16.0																																																									
	Halli í ‰	5‰		6‰		5‰		6‰		6‰		6‰		16‰																																																									
Skólp	Lengd	77.8		50.8		41.5		56.7		86.9		12.0		16.0																																																									
	Halli í ‰	5‰		6‰		5‰		6‰		6‰		6‰		16‰																																																									
Stærð og tegund	Plast 300		Plast 300		Plast 200		Plast 200		Plast 200		Plast 200		Plast 250		Plast 250																																																								



Affallsbrunnar			Skólpbrunnar			Regnvatnsbrunnar		
Brunnar	Austur	Norður	Brunnar	Austur	Norður	Brunnar	Austur	Norður
A1	-21019.24	10151.13	210	-20404.48	9668.97			
A2	-20974.09	10148.76	366	-20493.75	9849.58	R2	-20968.39	10146.55
A3	-20932.37	10126.27	349	-20445.30	9839.66	R3	-20931.29	10126.87
A4	-20888.11	10117.21	364	-21092.52	10178.10	R4	-20888.47	10118.40
A5	-20839.40	10096.07	418	-20325.71	9454.31	R5	-20838.39	10096.67
A6	-20751.35	10076.70	449	-20352.65	9532.65	R6	-20751.51	10078.00

Tengingar			
Nr.	Austur	Norður	Rennsliskóti
AH1	-20950.77	10125.83	34.95
AH2	-20884.63	10106.29	35.28
AH3	-20808.84	10080.54	35.68
RH1	-20951.42	10126.31	34.53
RH2	-20885.36	10106.61	34.91
RH3	-20809.62	10080.70	35.33
SH1	-20952.07	10126.79	34.20
SH2	-20886.10	10106.92	34.56
SH3	-20810.41	10080.86	34.99
TF01	-21091.52	10178.50	
TF02	-21092.51	10178.10	

SKÝRINGAR:

- Ný skólpíögn
- Ný regnvatnsíögn
- Ný vatnsveitistögn
- Ný affalsíögn hitaveitu
- Núverandi skólpíögn
- Núverandi regnvatnsíögn

- Skólpbrunnur
- Regnvatnsbrunnur
- Affallsbrunnur
- NF: Niðurfali með kúlurist
- NF: Niðurfali með göturst
- Núverandi fráveitubrunnur
- Nýr brunnhani
- + Nýr vatnsveituloki

- AH: Heimæð affals hitaveitu
- SH: Heimæð skólp
- RH: Heimæð regnvatn
- VH: Heimæð vatnsveita
- BH: Brunnhani
- TV: Hnit neysluvatnstengingar
- TF: Hnit fráveitustengingar
- YH: Yfirborðshæð í miðjum brunni

0 10 20 30 40 50
1:500 m

UTG. DAGS. UTGÁFUFRILL. HANNAÐ TEIKN. YFIR.

EFLA

Garðabær

VERKNUMER: 2424-118
VERKNUMER:

DAGS: 19.03.2021
MÆLIKVÆRÐI: 1:500/1:100

HANNAÐ: MÁRUSÍ 19.03.2021
TEIKNAD: MAB 19.03.2021
YFIRFARÐI: JSÍ 19.03.2021
MÆLT: SAMP.

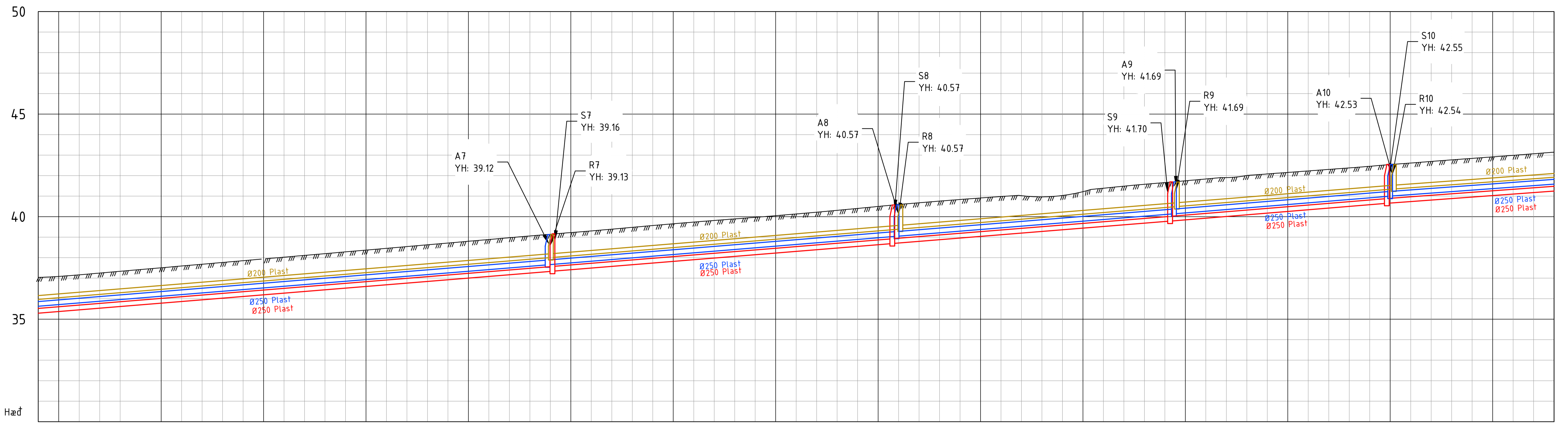
BLAÐSTÆRÐ: A1

Urriðaholt
Norðurhluti, 4. áfangi

Fráveita, vatnslagnir og affall hitaveitu
Göngustigur, St. 0-370
Grunnmynd og langsníð

TEIKNINGA NÚMÉR: GH101
UTGÁFA:

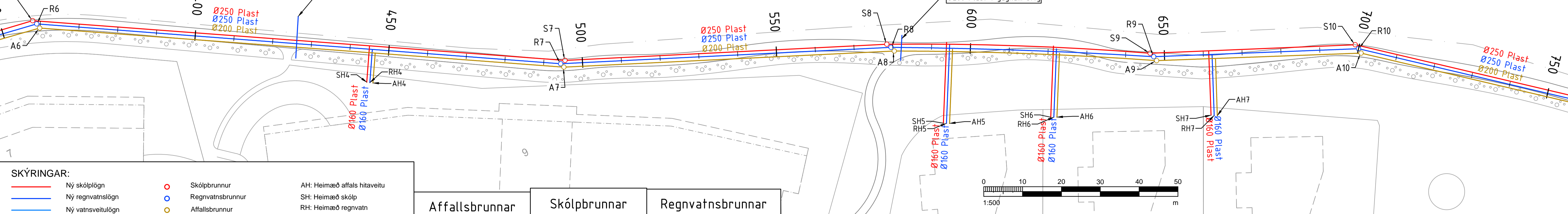
O:\Gardabær\2424\Urriðaholt - Norðurhluti - 4. áfangi\09 Tengingar\3 Grunnmyndir\grunnmyndir\GH101\gh101.dwg



Yfirborðshæð	370375	400	425	450	475	500	525	550	575	600	625	650	675	700	725	740
Lengd			125.2				85.2				67.6		52.7			39.1
Halli í ‰			16%				16%				16%		16%			15%
Rennsliskóti			35.96				38.00				39.40		40.99			44.35
Stærð og tegund			Plast 200				Plast 200				Plast 200		Plast 200			Plast 200
Lengd			124.4				85.2				67.7		52.8			40.0
Halli í ‰			16%				16%				16%		16%			15%
Rennsliskóti			35.63				37.65				39.04		40.74			44.00
Stærð og tegund			Plast 250				Plast 250				Plast 250		Plast 250			Plast 250
Lengd			125.4				83.0				67.9		52.9			41.1
Halli í ‰			16%				16%				16%		16%			15%
Rennsliskóti			35.30				37.34				38.69		40.38			44.75
Stærð og tegund			Plast 250				Plast 250				Plast 250		Plast 250			Plast 250

Tengingar

Nr.	Astur	Norður	Rennsliskóti
AH4	-20682.66	10023.37	37.35
AH5	-20557.11	9943.45	40.01
AH6	-20532.04	9931.70	40.40
AH7	-20495.57	9912.35	41.02
RH4	-20683.31	10023.84	37.03
RH5	-20557.80	9943.86	39.69
RH6	-20532.78	9932.03	40.09
RH7	-20496.24	9912.79	40.70
SH4	-20683.96	10024.30	36.72
SH5	-20558.48	9944.26	39.37
SH6	-20533.46	9932.44	39.76
SH7	-20496.91	9913.23	40.37



SKÝRINGAR:

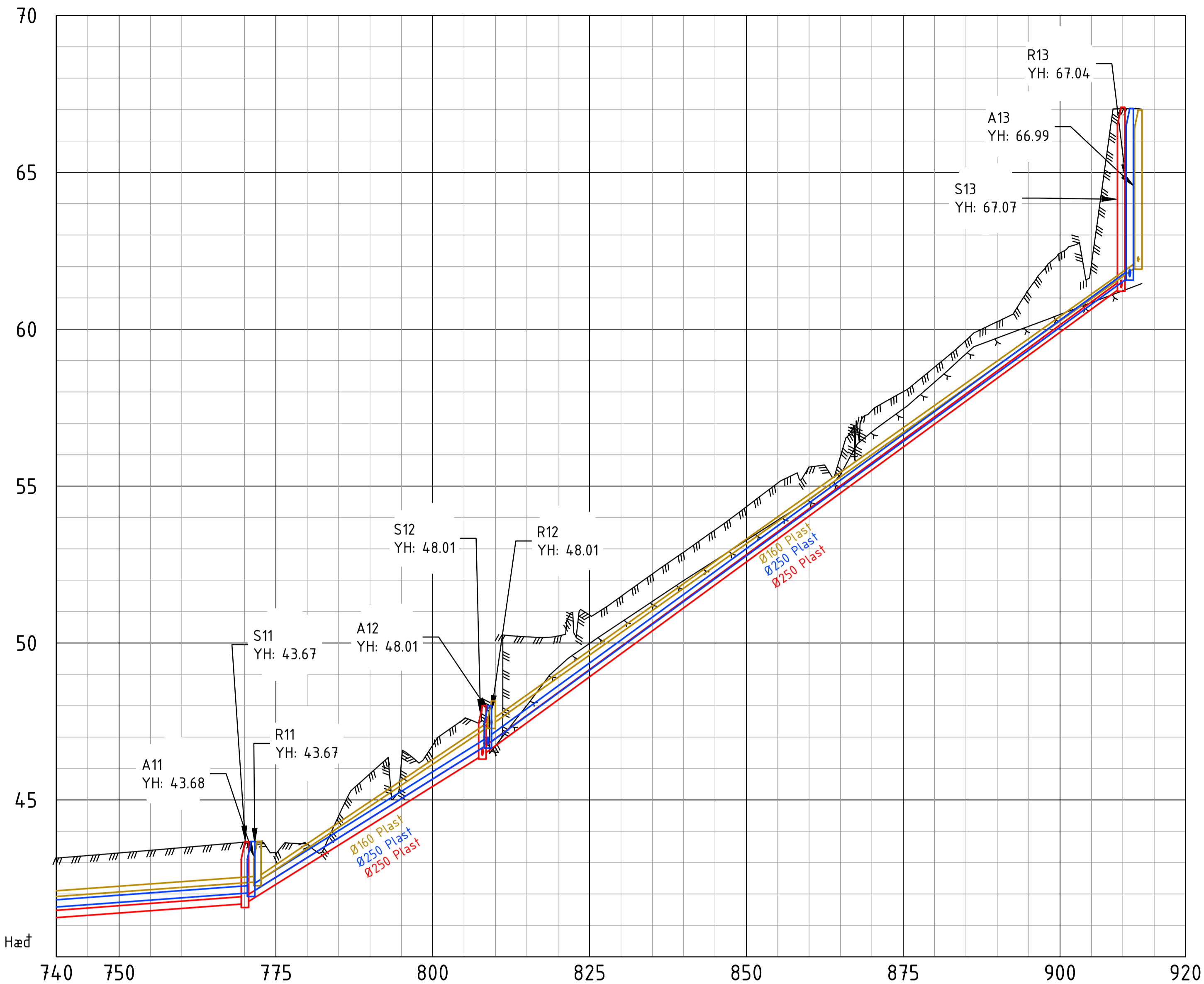
— Ný skóplögn	○ Skóplbrunnur	AH: Heimæð affals hitaveitu
— Ný regnvatnslögn	○ Regnvatnsbrunnur	SH: Heimæð skólp
— Ný vatnsveitilögn	○ Affallsbrunnur	RH: Heimæð regnvatn
— Ný affallslögn hitaveitu	○ NF: Niðurfali með kúlurist	VH: Heimæð vatnsveita
— Nüverandi skóplögn	○ NF: Niðurfali með göturist	BH: Brunahani
— Nüverandi regnvatnslögn	○ Nüverandi fráveitubrunnur	TV: Hnit neysluvatnstengingar
	○ Nýr brunahani	TF: Hnit fráveitustengingar
	○ Nýr vatnsveituloki	YH: Yfirborðshæð í miðjum brunni

Affallsbrunnar			Skóplbrunnar			Regnvatnsbrunnar		
Brunnar	Astur	Norður	Brunnar	Astur	Norður	Brunnar	Astur	Norður
A7	-20637.52	10003.52	S7	-20636.43	10004.91	R7	-20637.82	10004.69
A8	-20560.76	9966.62	S8	-20561.61	9969.08	R8	-20561.05	9967.86
A9	-20502.56	9932.26	S9	-20503.12	9934.72	R9	-20502.74	9933.50
A10	-20455.36	9908.86	S10	-20455.65	9911.47	R10	-20455.40	9910.17

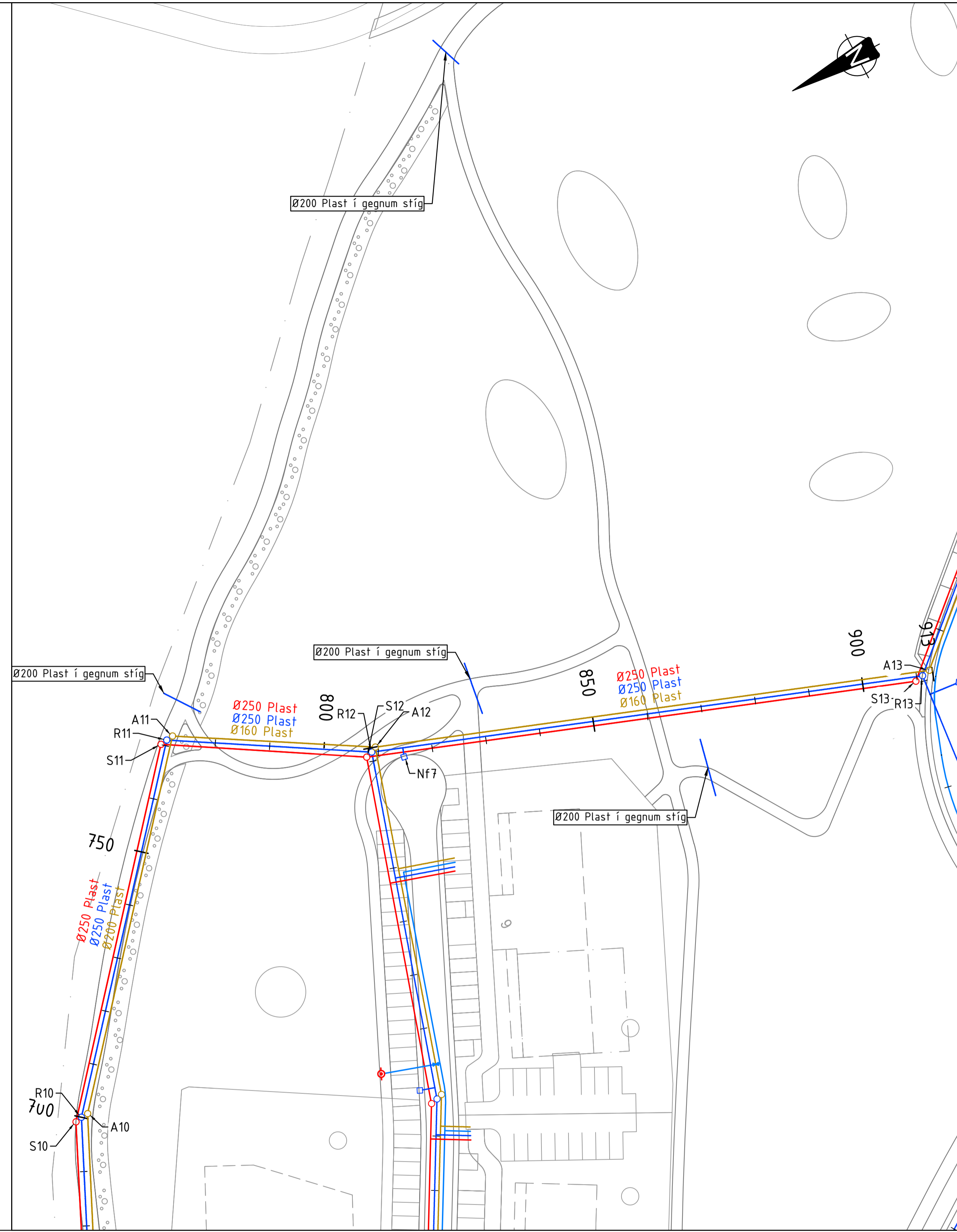


VERKNUMER 2424-118	HANNAÐ: MÁR/JSÍ 19.03.2021 TEKNAÐ: MÁB 19.03.2021 YFIRFARÐ: JSÍ 19.03.2021 MÆLT: SAMÞ.	URRIÐAHOLT Norðurhluti, 4. áfangi	TEKNIKA NUMER GH102
DAGS: 19.03.2021	MÆLIKVARRI 1:500/1:100	BLAÐSTÆRÐ A1	UTGÁFA
Fráveita, vatnslagnir og affall hitaveitu Göngustigur, St. 370 - 740 Grunnmynd og langsníð			

O:\Gardabaz_2424\Umahak\Umhok - Norðurhluti - 4. áfangi\09 Tengingar\3 Grunnstengingar\vinna\skýringar\3-vafragfivela.org



	Yfirborðshæð	43.15	43.23	43.31	43.39	43.48	43.65	43.78	43.80	44.49	45.83	46.20	46.74	47.51	46.72	50.20	50.22	50.89	51.48	52.20	52.90	53.60	54.24	55.10	55.61	55.96	57.41	58.01	58.79	59.65	60.24	61.28	62.43	62.06	67.03		
Affall	Lengd				32.0						37.3																										
	Halli í ‰				15%						13.4%																										
Regnvatn	Lengd				31.1						37.7																										
	Halli í ‰				15%						12.5%																										
Skólp	Lengd				30.1						37.9																										
	Halli í ‰				15%						12.5%																										

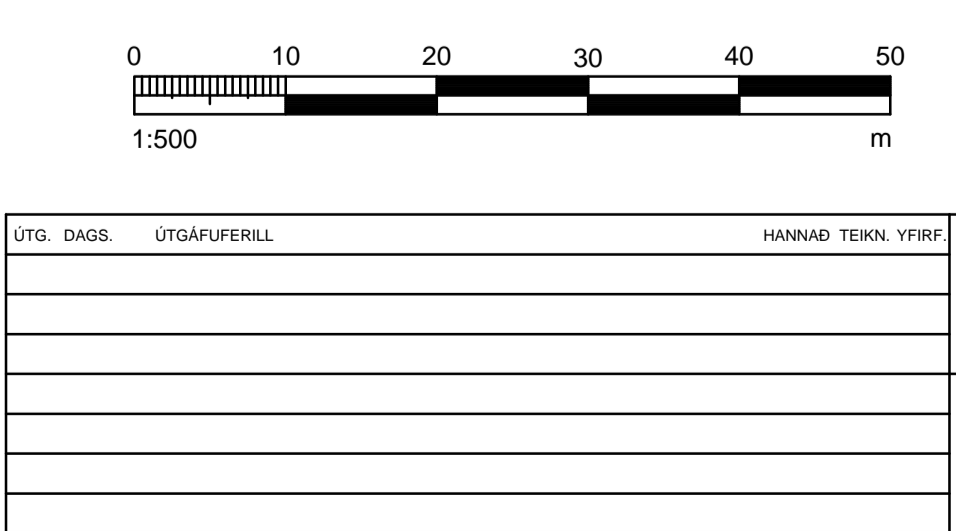


Niðurföll		
Niðurfall	Austur	Norður
NF7	-20426.22	9826.18

SKÝRINGAR:

- Ný skólpíögn
- Ný regnvatnslögn
- Ný vatnsveitistögn
- Ný affallslögn hitaveitu
- Nüverandi skólpíögn
- Nüverandi regnvatnslögn
- Skólpbrunnur
- Regnvatnsbrunnur
- Affallsbrunnur
- NF: Niðurfall með kúlurist
- NF: Niðurfall með göturist
- Nüverandi fráveitubrunnur
- Nýr brunahani
- + Nýr vatnsveituloki
- AH: Heimæð affals hitaveitu
- SH: Heimæð skólp
- RH: Heimæð regnvatn
- VH: Heimæð vatnsveita
- BH: Brunahani
- TV: Hnit neysluvatnstengingar
- TF: Hnit fráveitustengingar
- YH: Yfirborðshæð í miðjum brunni

Affallsbrunnar			Skólpbrunnar			Regnvatnsbrunnar		
Brunnar	Austur	Norður	Brunnar	Austur	Norður	Brunnar	Austur	Norður
A11	-20402.23	9861.57	S12	-20422.94	9832.22	R11	-20402.37	9862.85
A12	-20422.09	9829.95	S19	-20548.68	9890.36	R12	-20422.57	9830.96
A13	-20459.11	9734.04	S20	-20484.40	9852.67	R13	-20459.39	9735.60



Garðabær

VERKNUMER
2424-118

DAGS.
19.03.2021

MÆLIKVÆRÐI
1:500/1:100

BLAÐSTÆRÐ
A1

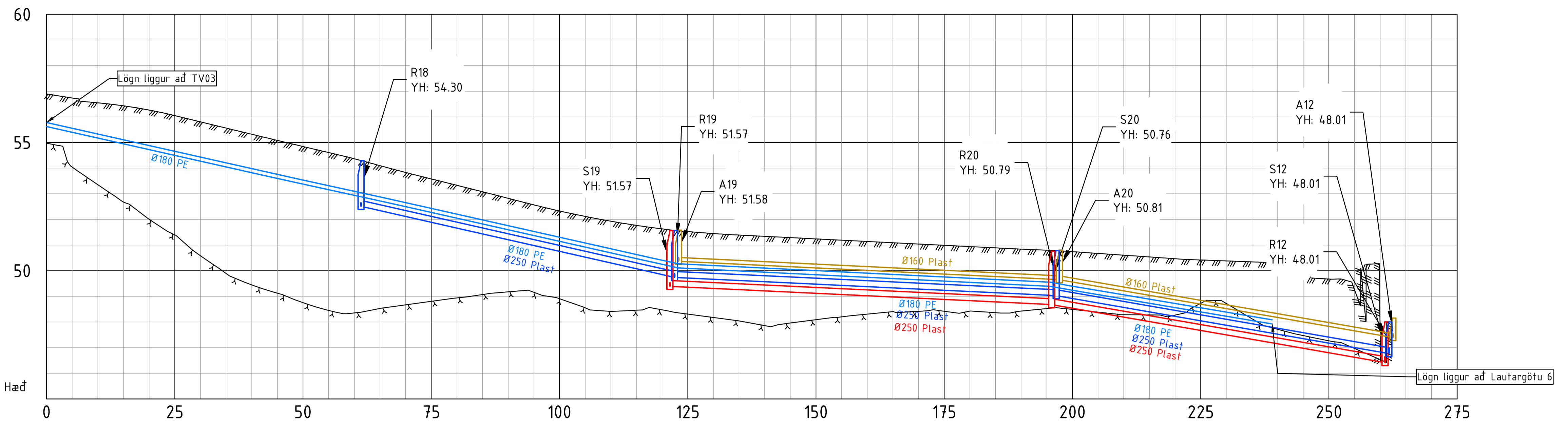
HANNAD. MÆL. SAMP.
MÁBÚSI 19.03.2021
JSI 19.03.2021

URRIÐAHOLT
Norðurhluti, 4. áfangi

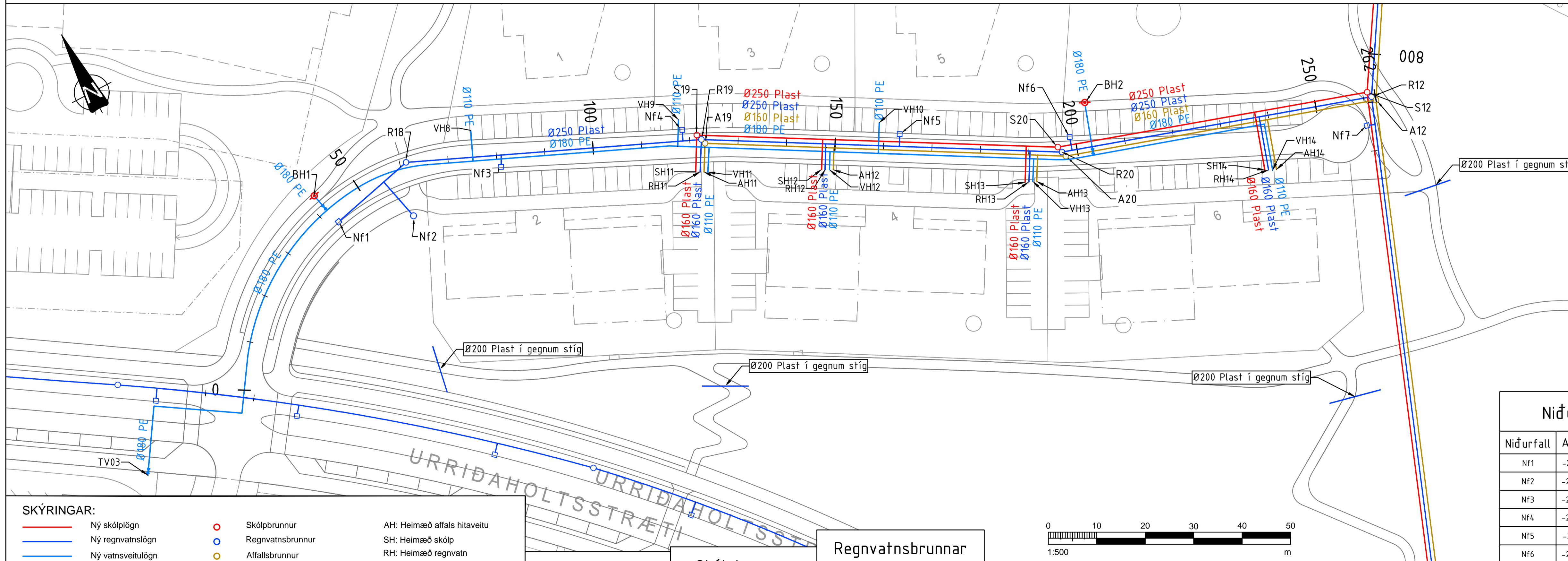
Fráveita, vatnslagnir og affall hitaveita
Göngustigur, St. 740-920
Grunnmynd og langsníð

TEKNIKA
NÚMÉR
GH103

UTGÁFA



Yfirborðshæð	56.84	56.74	56.55	56.43	56.26	56.05	55.81	55.56	55.32	55.08	54.84	54.61	54.37	54.10	53.83	53.58	53.33	53.08	52.82	52.57	52.33	52.12	51.93	51.77	51.63	51.53	51.45	51.39	51.34	51.29	51.24	51.19	51.14	51.09	51.04	50.99	50.94	50.89	50.84	50.80	50.74	50.68	50.61	50.54	50.47	50.42	50.38	50.35	50.31	50.27	49.68	49.26	47.33
Lengd																																74.5																					
Halli í ‰																																10%											35%										
Rennsliskóti																																Plast 160											Plast 160										
Stærð og tegund																																Plast 160											Plast 160										
Lengd													127.3													116.1																											
Halli í ‰													4.5%													19%																											
Toppkóti													38.01													48.10																											
Stærð og tegund													PE 180													PE 180																											
Lengd													61.1													74.4																											
Halli í ‰													4.5%													10%																											
Rennsliskóti													Plast 250													Plast 250																											
Stærð og tegund													Plast 250													Plast 250																											
Lengd													52.51													64.9																											
Halli í ‰													10%													35%																											
Rennsliskóti													Plast 250													Plast 250																											
Stærð og tegund													Plast 250													Plast 250																											
Lengd													47.33													46.42																											
Halli í ‰													10%													35%																											
Rennsliskóti													Plast 250													Plast 250																											
Stærð og tegund													Plast 250													Plast 250																											

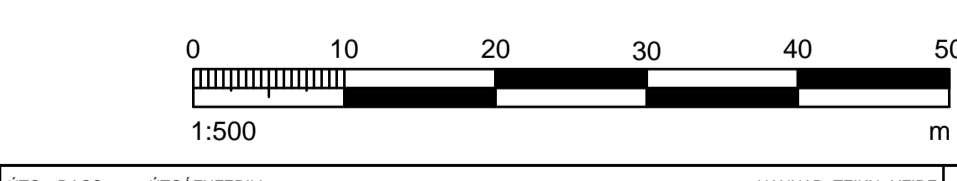


Tengingar				Tengingar			
Nr.	Austur	Norður	Rennsliskóti	Nr.	Austur	Norður	Rennsliskóti
BH1	-20624.00	9916.98		AH11	-20550.98	9882.96	50.49
BH2	-20475.15	9858.10		AH12	-20527.33	9870.64	50.21
				AH13	-20491.59	9848.54	49.82
				AH14	-20446.95	9827.13	48.45
				RH11	-20551.68	9883.36	49.87
				RH12	-20528.79	9871.47	49.59
				RH13	-20493.04	9849.23	49.21
				RH14	-20448.42	9827.84	47.81
				SH11	-20552.46	9883.81	49.54
				SH12	-20529.41	9871.87	49.25
				SH13	-20493.74	9849.57	48.87
				SH14	-20449.12	9828.17	47.46
				TV03	-20681.58	9882.73	
				VH8	-20589.20	9913.44	52.50
				VH9	-20550.47	9894.94	50.58
				VH10	-20514.39	9874.63	49.57
				VH11	-20550.29	9882.56	50.29
				VH12	-20528.02	9871.05	50.03
				VH13	-20492.31	9848.90	49.63

Niðurföll		
Niðurfall	Austur	Norður
Nf1	-20622.12	9909.88
Nf2	-20607.97	9903.58
Nf3	-20587.25	9903.82
Nf4	-20550.80	9892.70
Nf5	-20511.79	9870.59
Nf6	-20481.24	9853.37

- SKÝRINGAR:**
- Ný skóplögn
 - Ný regnvatnslögn
 - Ný vatnsveitlögn
 - Ný affalslögn hitaveitu
 - Núverandi skóplögn
 - Núverandi regnvatnslögn
 - Skóplubrunnur
 - Regnvatnubrunnur
 - Affalsbrunnur
 - NF: Niðurfall með kúlurist
 - NF: Niðurfall með góturist
 - Núverandi fráveitubrunnur
 - Nýr brunahani
 - Nýr vatnsveituloki
 - AH: Heimæð affals hitaveitu
 - SH: Heimæð skólp
 - RH: Heimæð regnvatn
 - VH: Heimæð vatnsveita
 - BH: Brunahani
 - TV: Hnit neysluvatnstengingar
 - TF: Hnit fráveitustengingar
 - YH: Yfirborðshæð í miðjum brunni

Affalsbrunnur			Skóplubrunnur			Regnvatnubrunnur		
Brunnar	Austur	Norður	Brunnar	Austur	Norður	Brunnar	Austur	Norður
A12	-20422.09	9829.95	S12	-20422.94	9832.22	R12	-20422.57	9830.96
A19	-20547.99	9888.05	S19	-20548.68	9890.36	R19	-20548.27	9889.09
A20	-20483.83	9850.26	S20	-20484.40	9852.67	R20	-20484.14	9851.37



VERKNUMER 2424-118

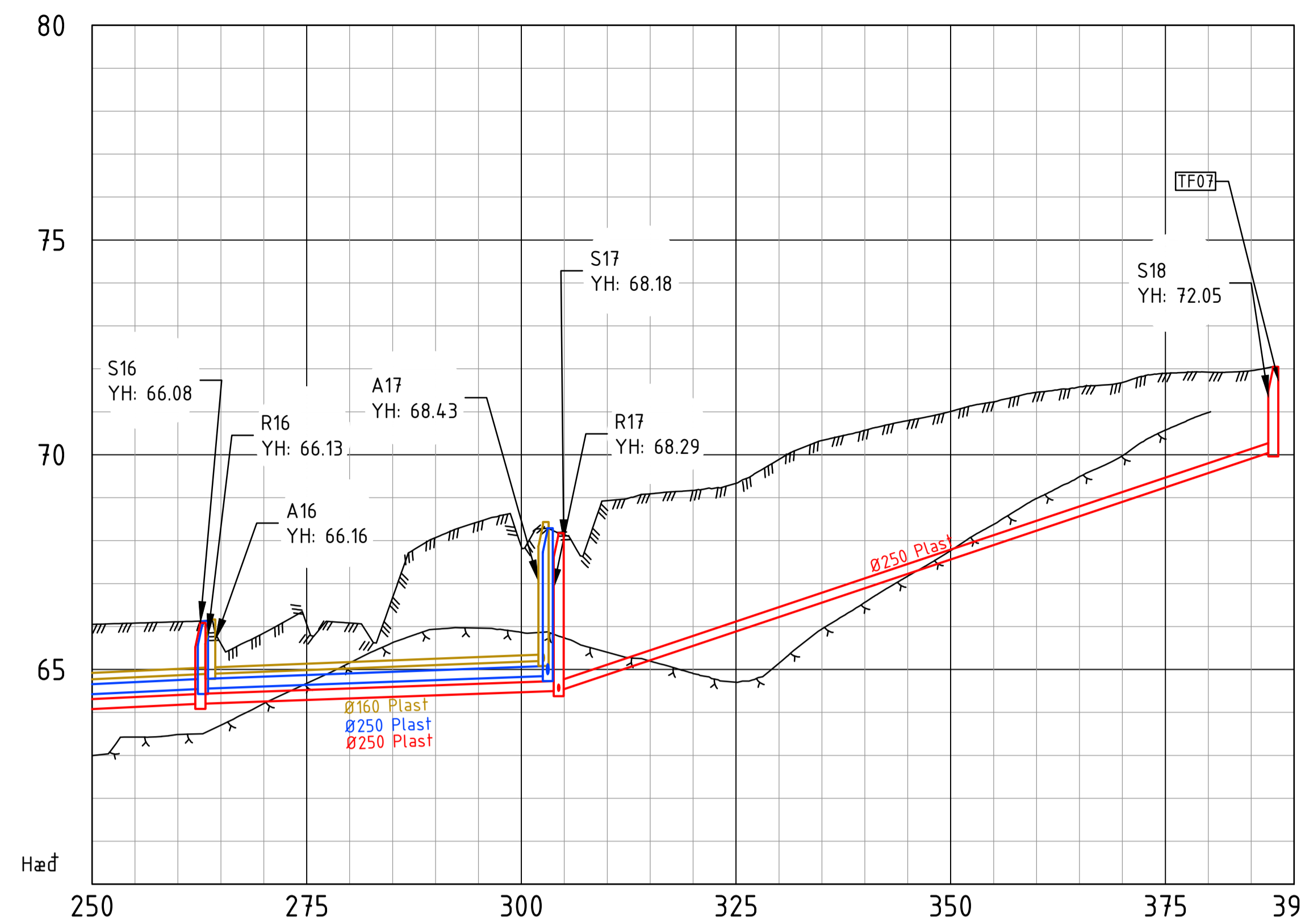
HANNAÐ: MÁRUSÍ 19.03.2021
TEIKNAD: MÁB 19.03.2021
YFIRFARID: JSÍ 19.03.2021
MÆLT: SAMP

URRIÐAHOLT
Norðurhluti, 4. áfangi

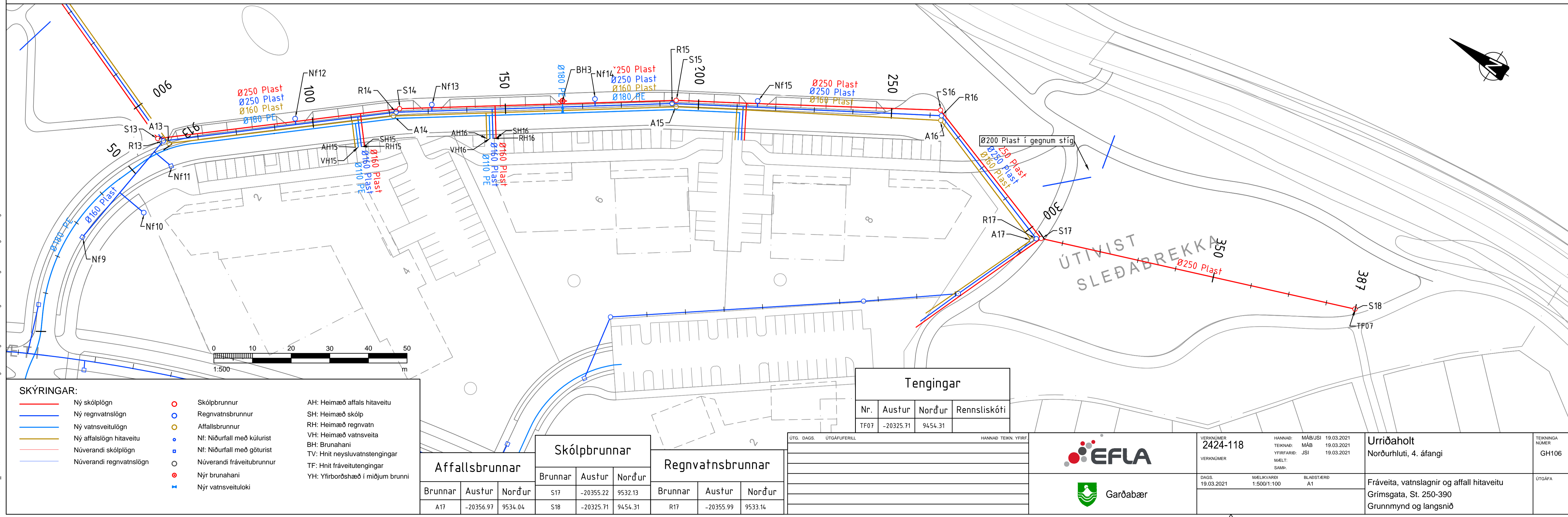
FRÁVEITA, VATNSLAGNIR OG AFFALL HITAVEITU
Lautargata, St. 0-275
Grunnmynd og langsníð

UTGÁFA

O:\Gardabaz_2424\Umbaun\Umbaun - Norðurhluti - 4. áfangi\09 Tengingar\3 Grunnmyndir\verkeignir\3D-vatnsgirvella.org



	250	275	300	325	350	375	390
Yfirborðshæð	66.05	66.08	66.11	66.60	66.85	66.05	66.08
Lengd	12.8			38.8			
Halli í ‰	10‰			8‰			
Rennsliskóti	64.78		64.90		65.21		
Stærð og tegund	Plast 160		Plast 160				
Lengd	12.9		40.2				
Halli í ‰	10‰		7‰				
Rennsliskóti	64.43		64.55		64.86		
Stærð og tegund	Plast 250		Plast 250				
Lengd	12.6		42.2		83.2		
Halli í ‰	10‰		7‰		67‰		
Rennsliskóti	64.08		64.20		64.50		70.08
Stærð og tegund	Plast 250		Plast 250		Plast 250		



SKÝRINGAR:

— Ný skólplögn	○ Skólbrunnur	AH: Heimæð affals hitaveitu
— Ný regnvatnslögn	○ Regnvatnsbrunnur	SH: Heimæð skólp
— Ný vatnsveitlögn	○ Affallsbrunnur	RH: Heimæð regnvatn
— Ný affalslögn hitaveitu	● NF: Niðurfali með kúlurist	VH: Heimæð vatnsveita
— Núverandi skólplögn	● NF: Niðurfali með göturist	BH: Brunahani
— Núverandi regnvatnslögn	○ Núverandi fráveitubrunnur	TV: Hnit neyslúvatstengingar
	● Nýr brunahani	TF: Hnit fráveitustengingar
	+ Nýr vatnsveituloki	YH: Yfirborðshæð í miðjum brunni

Affallsbrunnur			Skólbrunnur			Regnvatnsbrunnur		
Brunnar	Austur	Norður	Brunnar	Austur	Norður	Brunnar	Austur	Norður
A17	-20356.97	9534.04	S17	-20355.22	9532.13	R17	-20355.99	9533.14
			S18	-20325.71	9454.31			

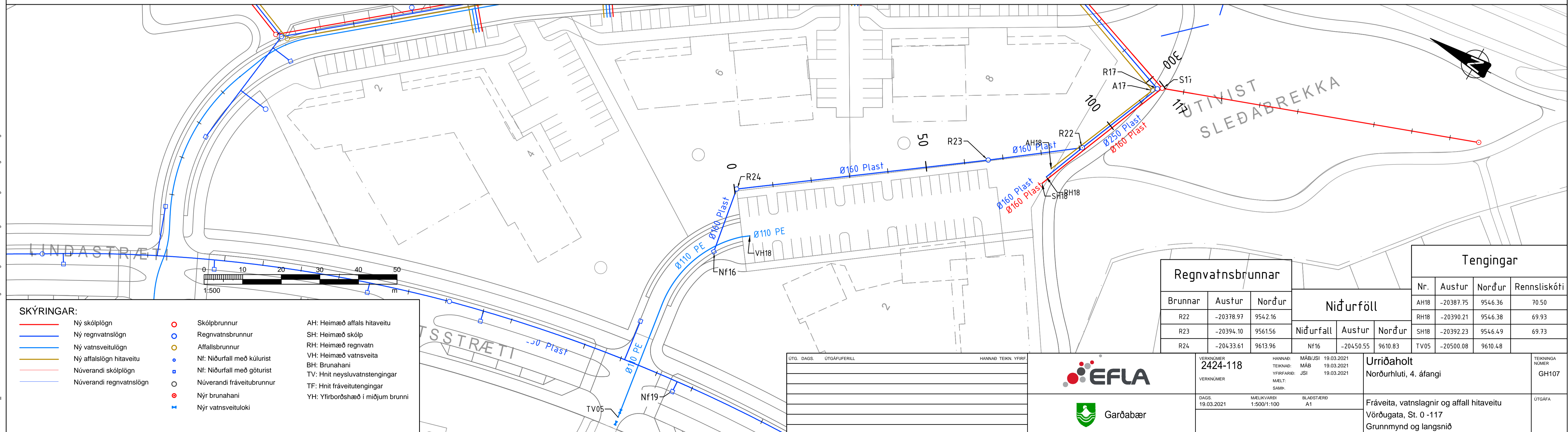
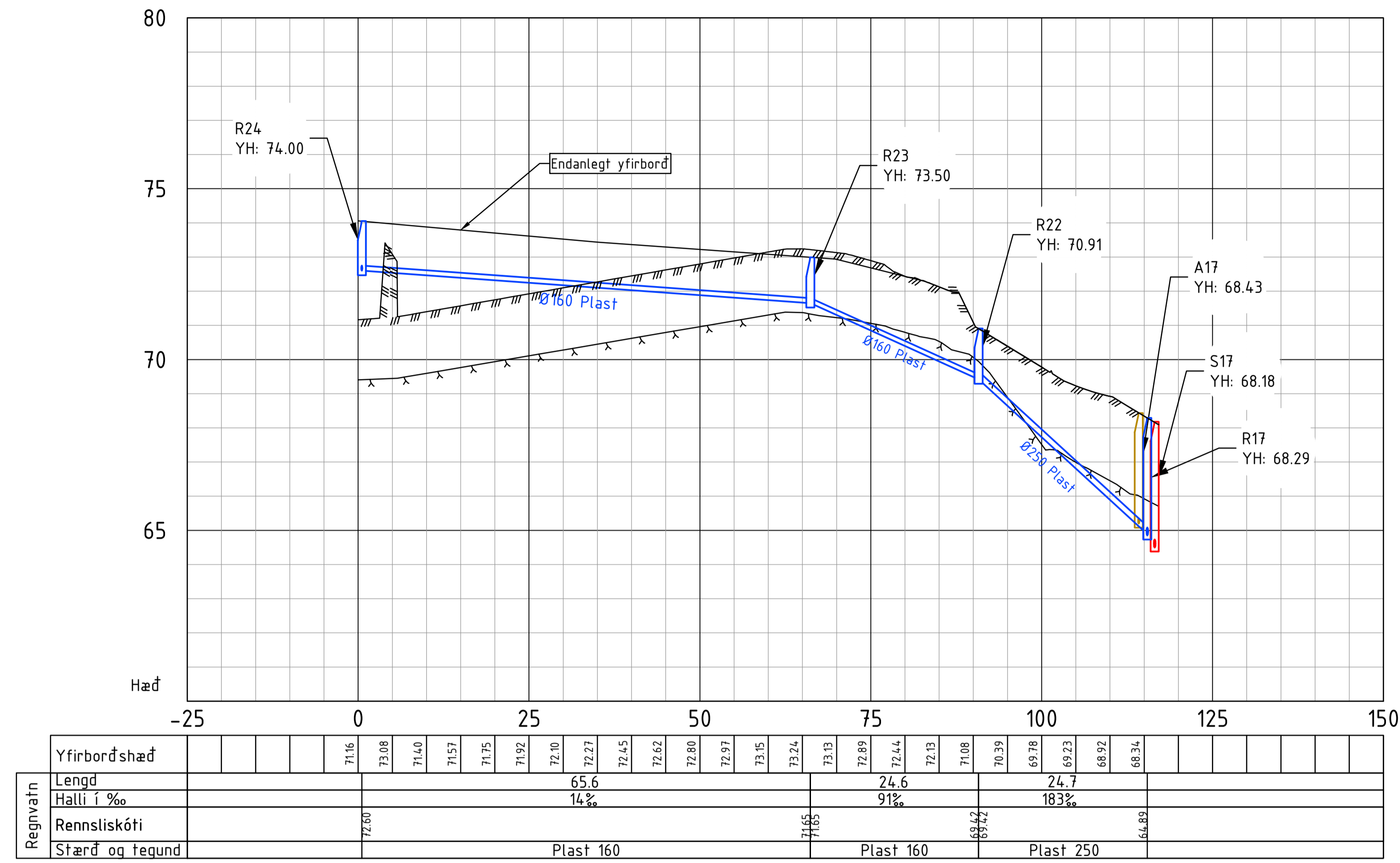
Tengingar			
Nr.	Austur	Norður	Rennsliskóti
TF07	-20325.71	9454.31	

UTG. DAGS.	UTGAFUFERILL	HANNAÐ	TEKNI. VIRFI

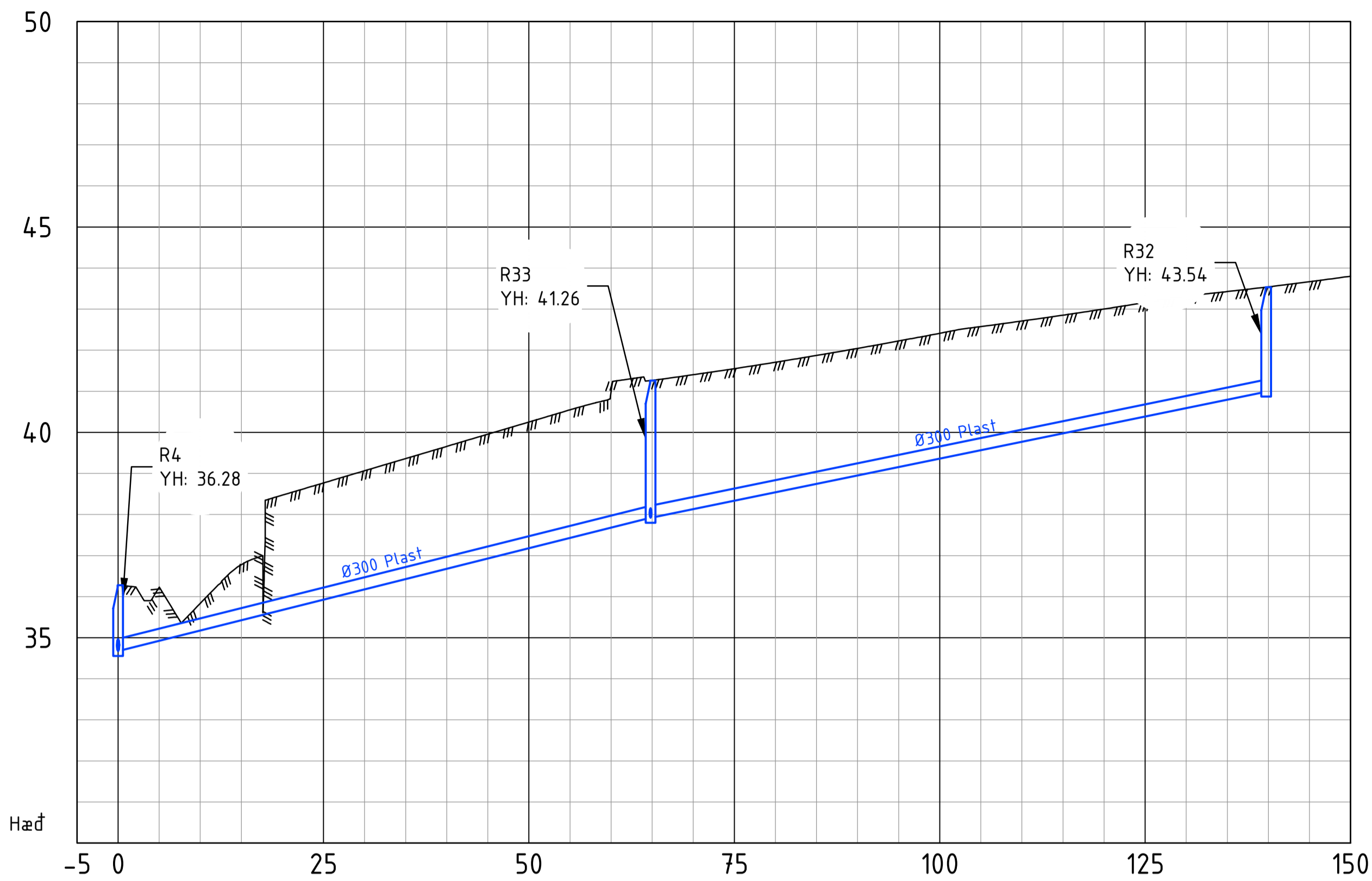


VERKNUMER	HANNAÐ	MÁBÚSI	19.03.2021
2424-118	TEKNAÐ:	MAB	19.03.2021
	YFIRFARÐ:	JSI	19.03.2021
	MÆLT:		
	SAMP:		
DAGS.	MÆLIKVAÐI	BLAÐSTÆRÐ	
19.03.2021	1:500/1:100	A1	

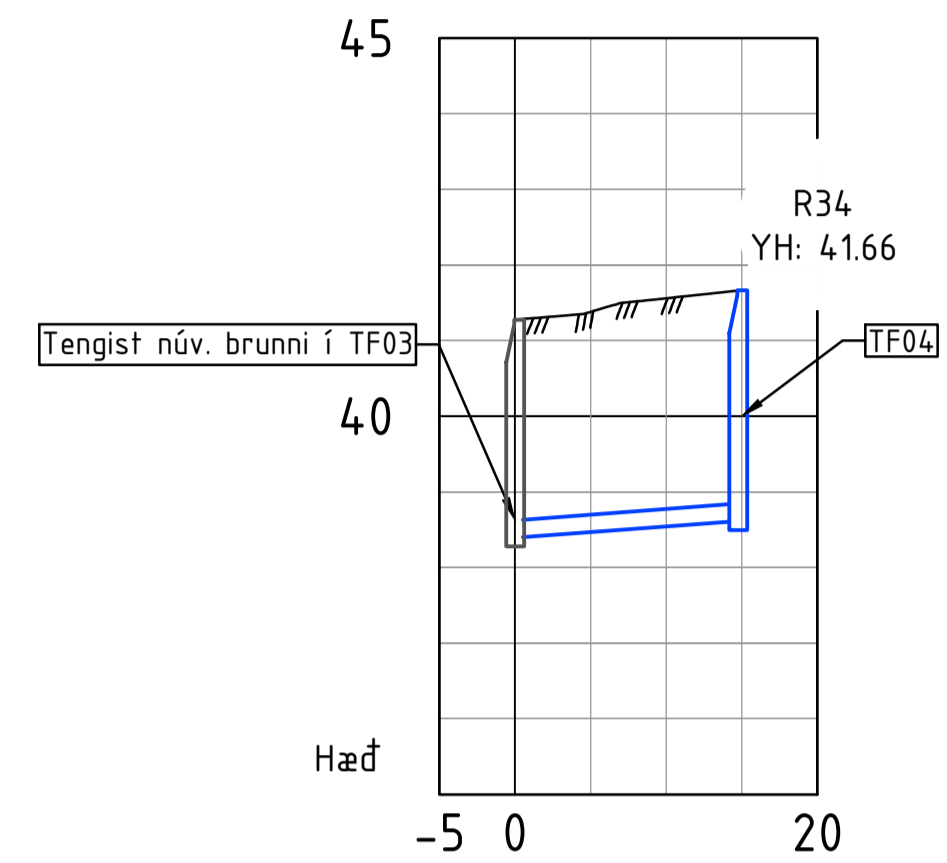
Urriðaholt		TEKNIKA NÚMÉR
Norðurhluti, 4. áfangi		GH106
Fráveita, vatnslagnir og affall hitaveitu		UTGÁFA
Grimsgrata, St. 250-390		
Grunnmynd og langsníð		



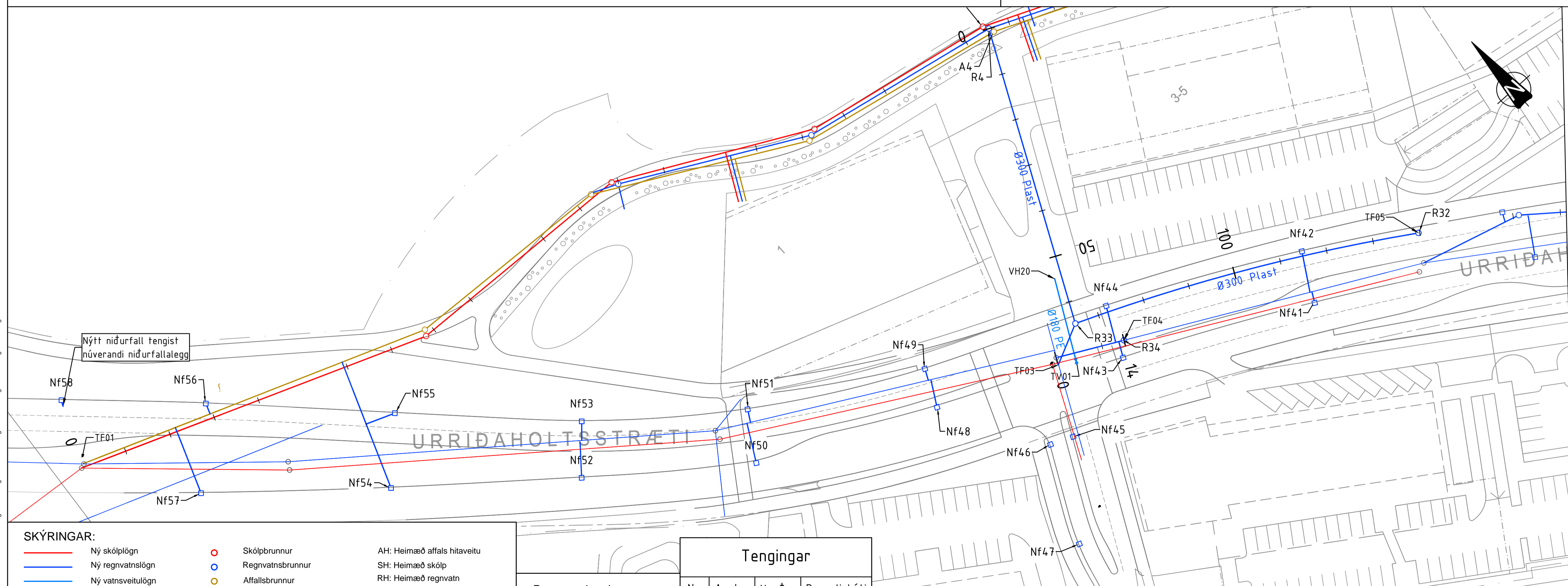
O:\Gardabaz_2424\Umahol - Norðurhluti - 4 áfangi\03 Tengingar\3 Drunnaekningar\mulekenningar\3D-vaeragjafvata.org



Yfirborðshæð	36.28	36.23	35.84	36.78	38.77	39.06	39.36	39.66	39.96	40.25	40.55	40.99	41.27	41.40	41.55	41.71	41.87	42.04	42.22	42.41	42.58	42.71	42.85	43.00	43.16	43.32	43.43	43.54	43.67	43.80
Regnvatn																														
Lengd																														
Halli í ‰																														
Rennsliskóti	34.68												37.92																	
Stærð og tegund																														



Yfirborðshæð	41.28	41.38	41.56
Regnvatn			
Lengd			14.2
Halli í ‰			15%
Rennsliskóti	38.40		38.61
Stærð og tegund			Plast 250



Niðurföll		
Niðurfall	Austur	Norður
Nf41	-20876.33	10029.42
Nf42	-20871.04	10039.28
Nf43	-20914.04	10047.93
Nf44	-20909.36	10058.44
Nf45	-20933.03	10042.69
Nf46	-20937.67	10044.66
Nf47	-20947.23	10025.03
Nf48	-20950.14	10066.54
Nf49	-20946.60	10074.27
Nf50	-20986.27	10083.40
Nf51	-20980.04	10093.01
Nf52	-21015.67	10105.80
Nf53	-21007.67	10114.62
Nf54	-21046.91	10131.18
Nf55	-21035.72	10142.33
Nf56	-21063.91	10170.57
Nf57	-21077.34	10157.24
Nf58	-21086.01	10191.54

- SKÝRINGAR:**
- Ný skóplögn
 - Ný regnvatnslögn
 - Ný vatnsveitilögn
 - Ný affalslögn hitaveitu
 - Núverandi skóplögn
 - Núverandi regnvatnslögn
 - Skóplbrunnur
 - Regnvatnsbrunnur
 - Affalsbrunnur
 - NF: Niðurfall með kúlurist
 - NF: Niðurfall með góturist
 - Núverandi fráveitubrunnur
 - Nýr brunahani
 - Nýr vatnsveituloki
 - AH: Heimæð affals hitaveitu
 - SH: Heimæð skólp
 - RH: Heimæð regnvatn
 - VH: Heimæð vatnsveita
 - BH: Brunahani
 - TV: Hnit neysluvatnstengingar
 - TF: Hnit fráveitustengingar
 - YH: Yfirborðshæð í miðjum brunni

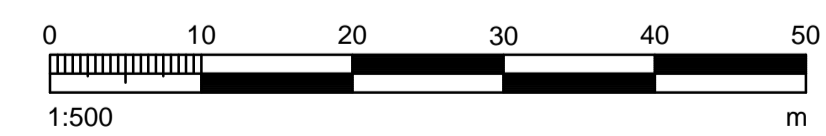
Tengingar				
Regnvatnsbrunnar	Nr.	Austur	Norður	Rennsliskóti
	TF03	-20925.20	10056.00	
	TF04	-20911.42	10050.56	
	TF05	-20850.21	10025.67	
	TV01	-20922.20	10053.43	
	VH20	-20913.57	10069.96	39.30
R4		-20888.47	10118.40	
R32		-20850.23	10025.67	
R33		-20916.68	10060.05	

UTG. DAGS.	UTGAFUFERILL	HANNAÐ TEKNI. YFIR.

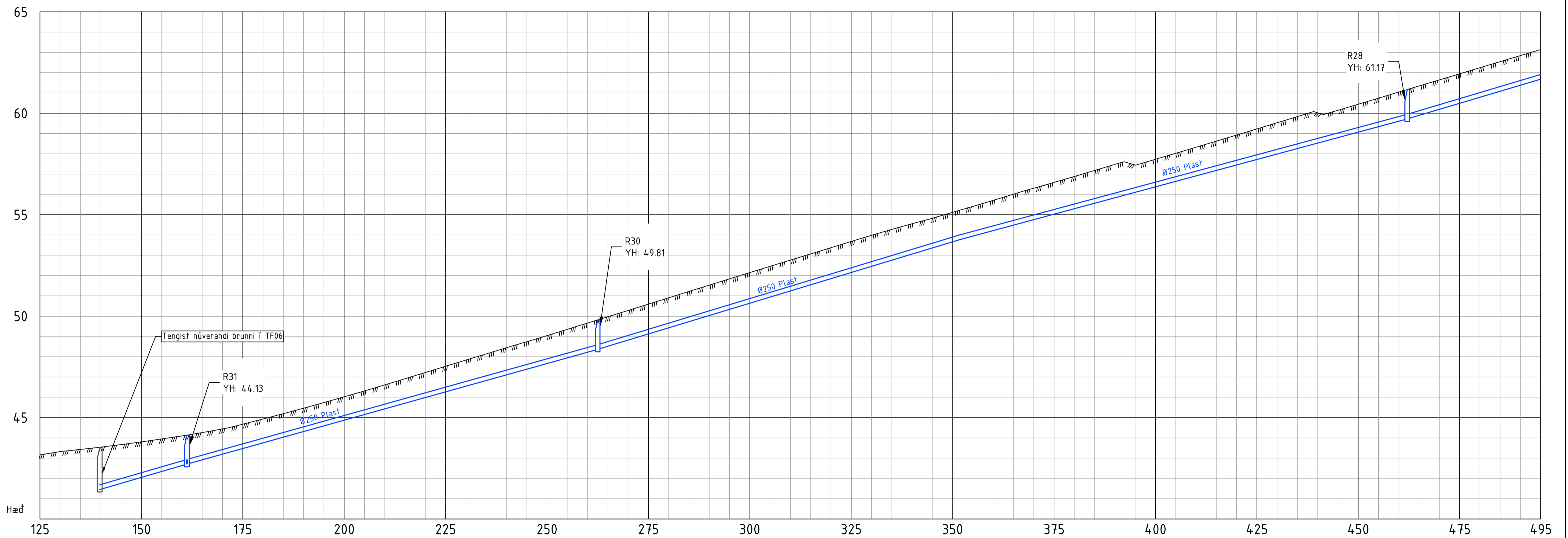


VERKNUMER	2424-118
DAGS.	19.03.2021

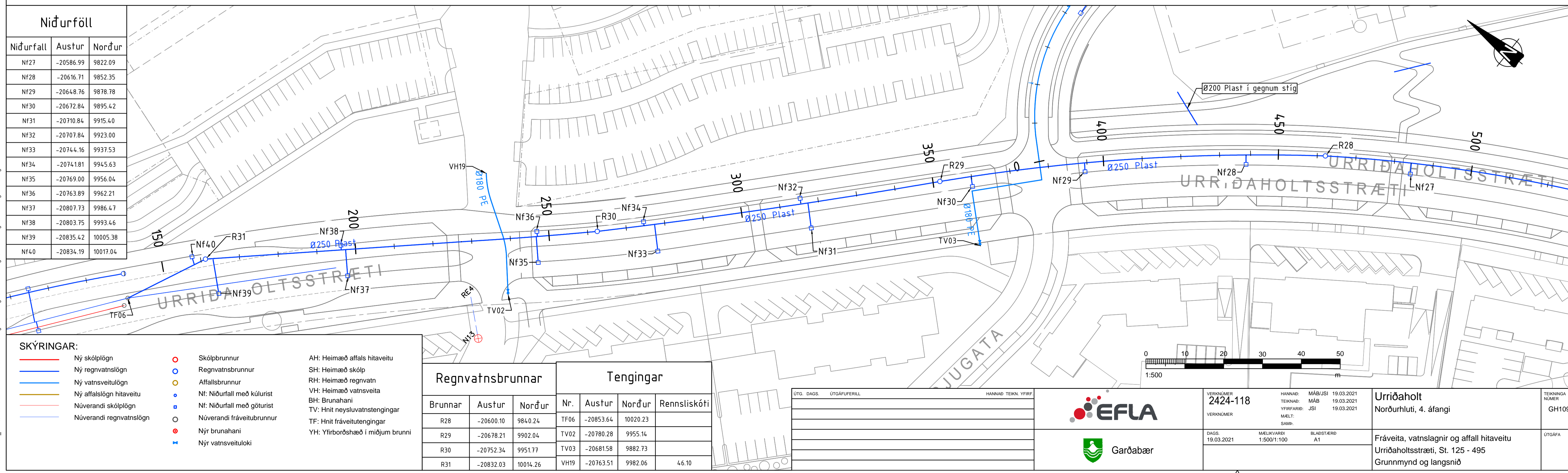
URRIÐAHOLT	Norðurhluti, 4. áfangi
FRÁVEITA, VATNSLAGNIR OG AFFALL HITAVEITU	Urriðaholtstræti, St. 0 - 150 og St. 0 - 14
GRUNNMYND OG LANGSNIÐ	



O:\Gardabaz_2424\urriðaholt - Norðurhluti - 4. áfangi\03 Tengingar\3 Grunnmyndir\urriðaholt\3D-vatnsglávæla.dwg



Yfirborðshæð	43.16	43.32	43.43	43.54	43.67	43.80	43.94	44.09	44.26	44.44	44.67	44.93	45.19	45.46	45.74	46.02	46.31	46.61	46.91	47.22	47.53	47.83	48.14	48.44	48.74	49.04	49.35	49.66	49.97	50.28	50.59	50.90	51.22	51.53	51.84	52.15	52.45	52.76	53.07	53.37	53.68	53.98	54.27	54.55	54.82	55.12	55.41	55.71	56.01	56.30	56.59	56.88	57.18	57.48	57.75	58.03	58.32	58.62	58.92	59.23	59.53	59.84	60.02	60.15	60.44	60.74	61.04	61.35	61.64	61.94	62.24	62.54	62.84	63.14
Lengd											101.3											89.3											99.8											32.9																														
Halli í ‰											56%											61%											60%											60%																														
Rennsliskóti											117.5											148.36											159.72											161.68																														
Stærð og tegund											Plast 250										Plast 250										Plast 250										Plast 250																																	



O:\Gardabær_2424\Urríðaholt - Norðurhluti - 4. áfangi\09_Tekningar3_Grunnmyndaupplýsingar\3D_vanngráfa_v2.dwg

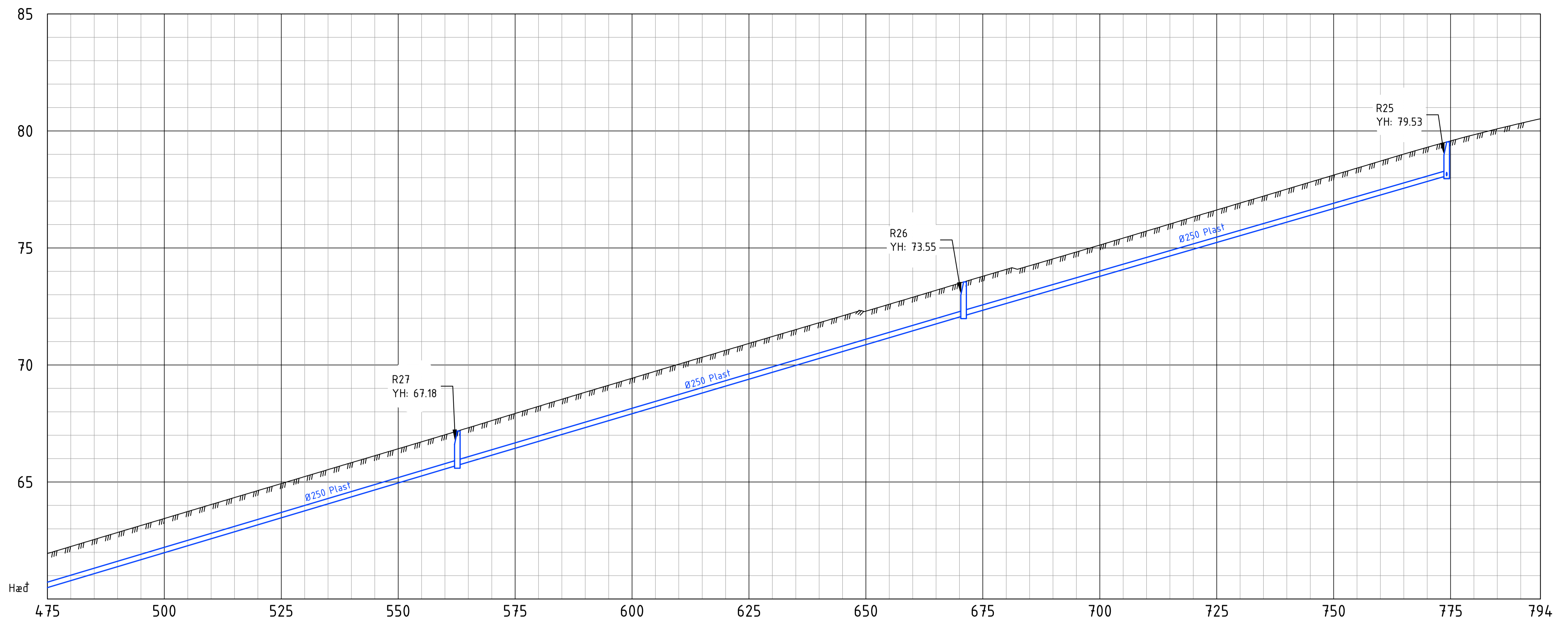
SKÝRINGAR:

— Ný skólplögn	○ Skólbrunnur	AH: Heimæð affals hitaveitu
— Ný regnvatnslögn	○ Regnvatnsbrunnur	SH: Heimæð skólp
— Ný vatnsveitilögn	○ Affalsbrunnur	RH: Heimæð regnvatn
— Ný affalslögn hitaveitu	● NF: Niðurfali með kúlurist	VH: Heimæð vatnsveita
— Núverandi skólplögn	● NF: Niðurfali með göturist	BH: Brunahani
— Núverandi regnvatnslögn	○ Núverandi fráveitubrunnur	TV: Hnit neysluvatnstengingar
	○ Nýr brunahani	TF: Hnit fráveitustengingar
	+ Nýr vatnsveituloki	YH: Yfirborðshæð í miðjum brunni

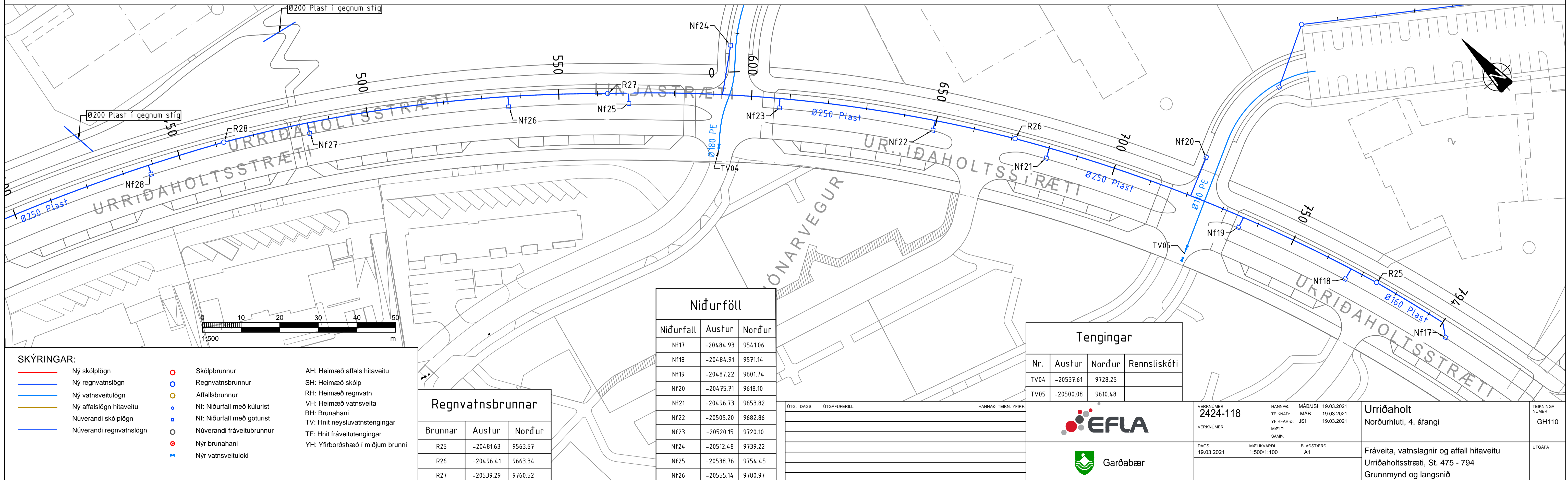
Regnvatnsbrunnar			Tengingar			
Brunnar	Austur	Norður	Nr.	Austur	Norður	Rennsliskóti
R28	-20600.10	984.0.24	TF06	-20853.64	10020.23	
R29	-20678.21	9902.04	TV02	-20780.28	9955.14	
R30	-20752.34	9951.77	TV03	-20681.58	9882.73	
R31	-20832.03	10014.26	VH19	-20763.51	9982.06	46.10



VERKNUMER 2424-118	HANNAÐ: MÁRUSÍ 19.03.2021	Urriðaholt Norðurhluti, 4. áfangi	TEKNIKA NÚMÉR GH109
VERKNUMER	TEKNAÐ: MÁB 19.03.2021		
DAGS. 19.03.2021	MÆLIKVÆÐI 1:500/1:100	BLAÐSTÆÐ A1	Fráveita, vatnslagnir og affall hitaveitu Urriðaholtsstræti, St. 125 - 495 Grunnmynd og langsníð



Yfirborðshæð	61.94	62.24	62.54	62.84	63.14	63.44	63.74	64.04	64.34	64.63	64.93	65.23	65.53	65.83	66.12	66.42	66.72	67.02	67.32	67.62	67.93	68.23	68.54	68.84	69.13	69.43	69.73	70.03	70.33	70.63	70.92	71.22	71.51	71.80	72.10	72.30	72.59	72.89	73.19	73.49	73.79	74.08	74.24	74.53	74.83	75.12	75.42	75.72	76.02	76.32	76.62	76.92	77.21	77.51	77.81	78.11	78.41	78.71	79.01	79.30	79.57	79.84	80.09	80.33
Regnvatn Lengd	87.6										106.6										101.0																																											
Halli í ‰	60‰										60‰										59‰																																											
Rennsliskóti	60.49										65.71										72.08																																											
Stærð og tegund	Plast 250										Plast 250										Plast 250																																											



- SKÝRINGAR:**
- Ný skólplögn
 - Ný regnvatnslögn
 - Ný vatnsveitlögn
 - Ný affalslögn hitaveitu
 - Núverandi skólplögn
 - Núverandi regnvatnslögn
 - Skólbrunnur
 - Regnvatnsbrunnur
 - Affalsbrunnur
 - NF: Niðurfalið með kúlurist
 - NF: Niðurfalið með góturist
 - Núverandi fráveitubrunnur
 - Nýr brunahani
 - + Nýr vatnsveituloki
 - AH: Heimæð affals hitaveitu
 - SH: Heimæð skólp
 - RH: Heimæð regnvatn
 - VH: Heimæð vatnsveita
 - BH: Brunahani
 - TV: Hnit neyslúvatstengingar
 - TF: Hnit fráveitustengingar
 - YH: Yfirborðshæð í miðjum brunni

Brunnar	Austur	Norður
R25	-204.81.63	9563.67
R26	-204.96.41	9663.34
R27	-20539.29	9760.52

Niðurfall	Austur	Norður
Nf17	-204.84.93	954.106
Nf18	-204.84.91	9571.14
Nf19	-204.87.22	9601.74
Nf20	-204.75.71	9618.10
Nf21	-204.96.73	9653.82
Nf22	-20505.20	9682.86
Nf23	-20520.15	9720.10
Nf24	-20512.48	9739.22
Nf25	-20538.76	9754.45
Nf26	-20555.14	9780.97

Nr.	Austur	Norður	Rennsliskóti
TV04	-20537.61	9728.25	
TV05	-20500.08	9610.48	

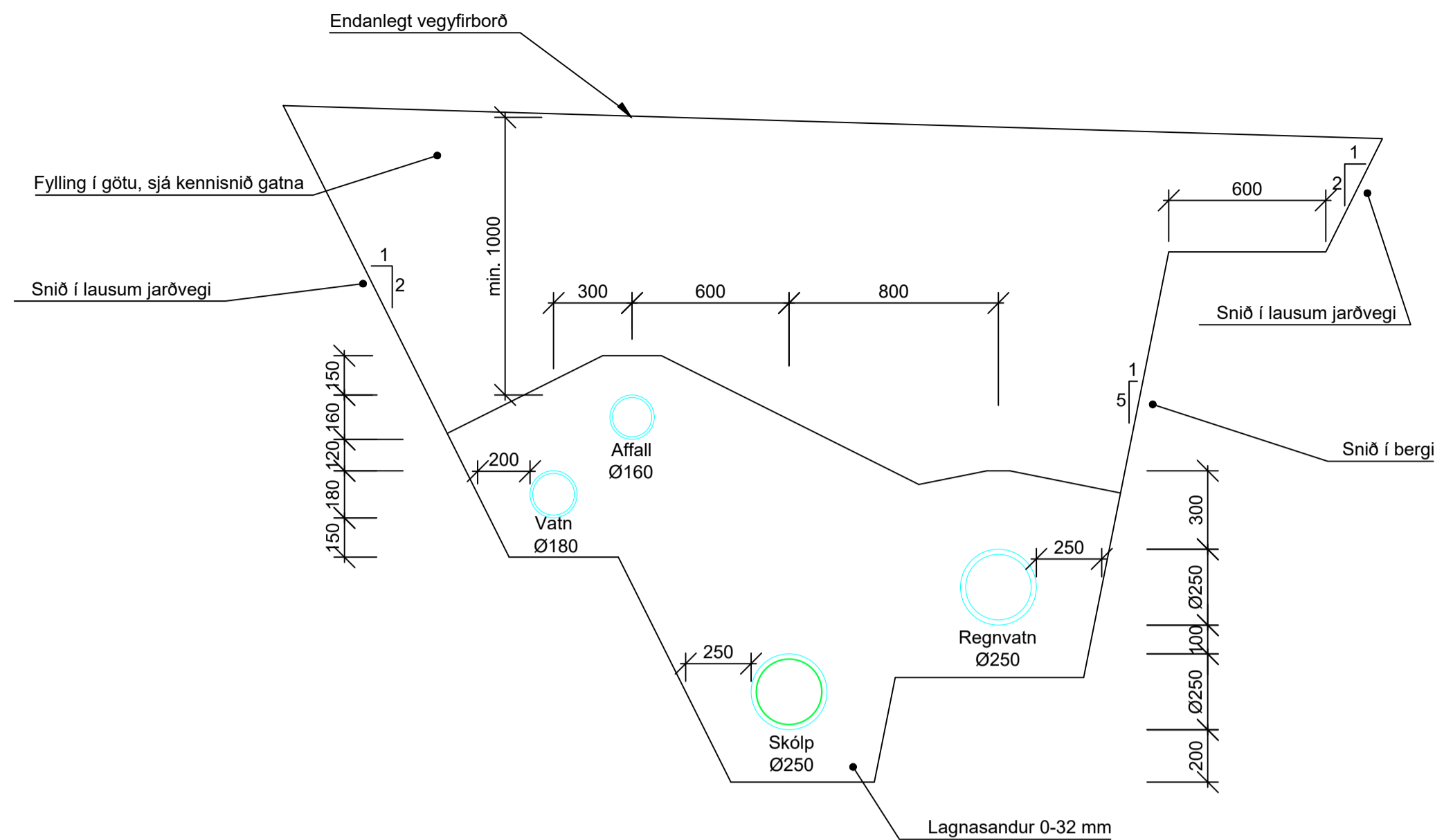


VERKNUMER 2424-118	HANNAÐ MAB	MÁBUSI 19.03.2021	Urriðaholt Norðurhluti, 4. áfangi	TEKNIKA NÚMÉR GH110
DAGS. 19.03.2021	MÆLIKVÆÐI 1:500/1:100	BLAÐSTÆÐ A1	Fráveita, vatnslagnir og affall hitaveitu Urriðaholtstræti, St. 475 - 794 Grunnmynd og langsníð	ÚTGÁFA

O:\Gardabaz_2424\Urriðaholt - Norðurhluti - 4. áfangi\03 Tengingar\3 Grunnmyndir\urriðaholt\gh110\gh110.dwg

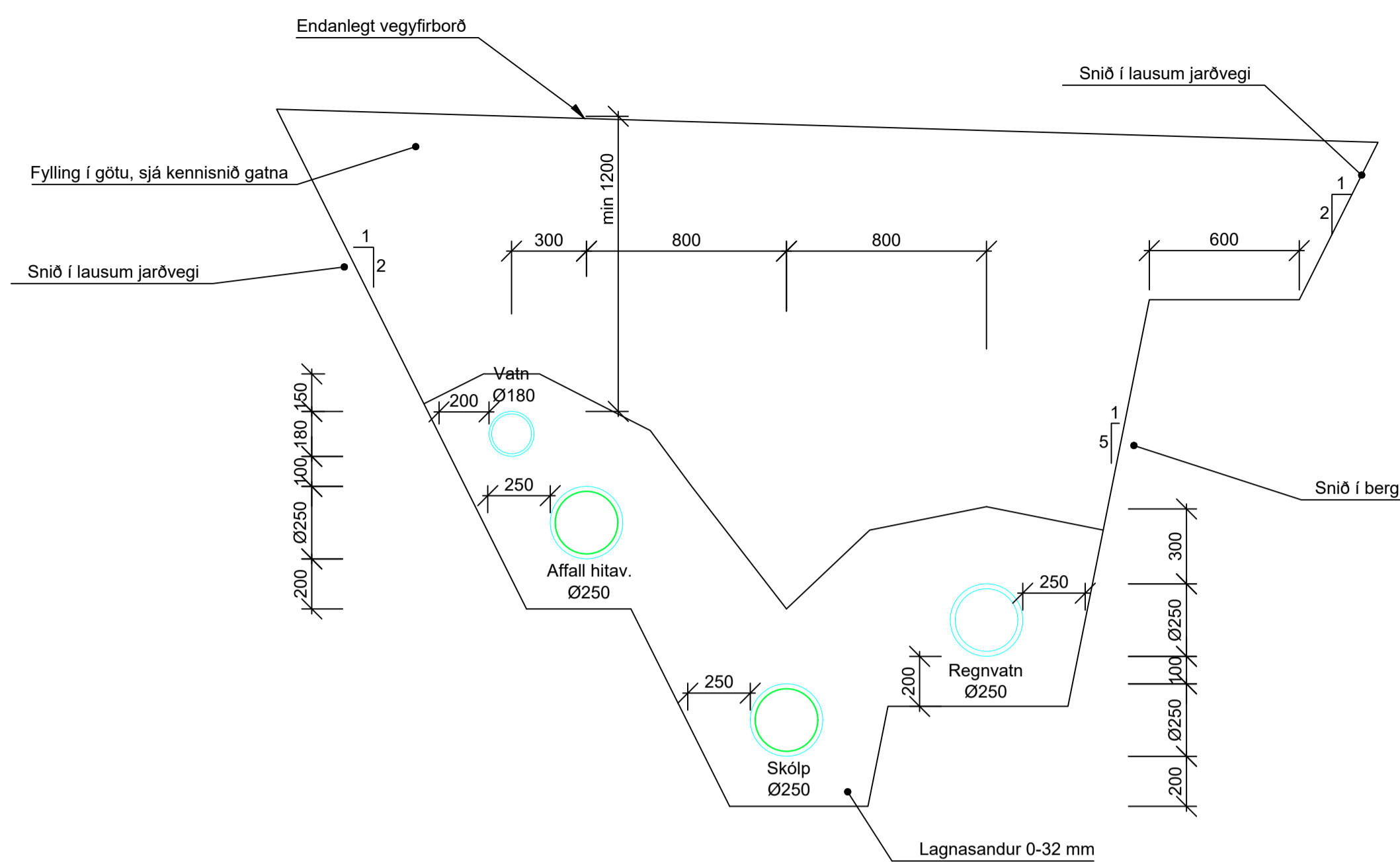
LAGNASKURÐUR Í HÚSAGÖTUM-GÖTUÐ LÖGN

1:20



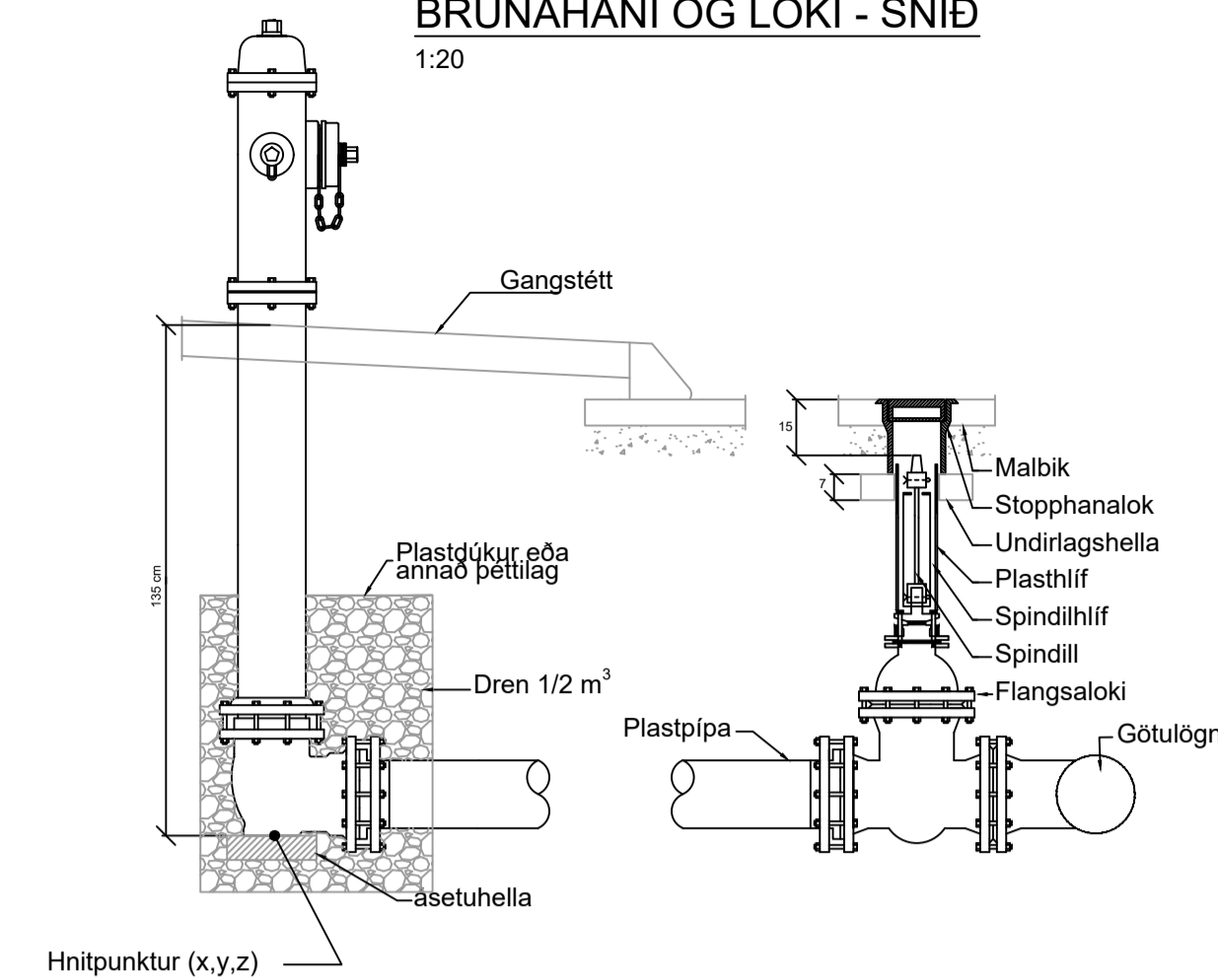
LAGNASKURÐUR Í HÚSAGÖTUM - HEIL LÖGN

1:20



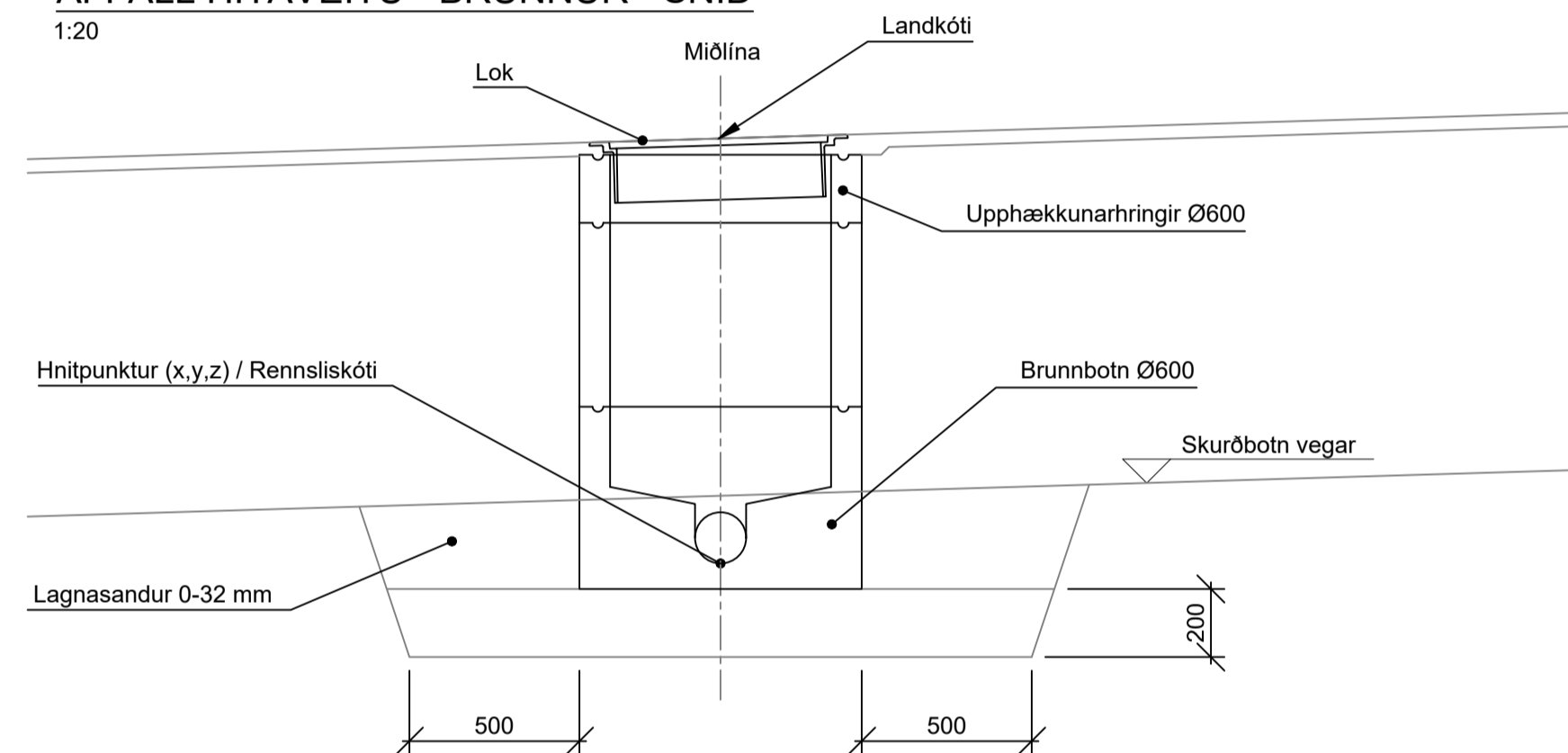
BRUNAHANI OG LOKI - SNIÐ

1:20



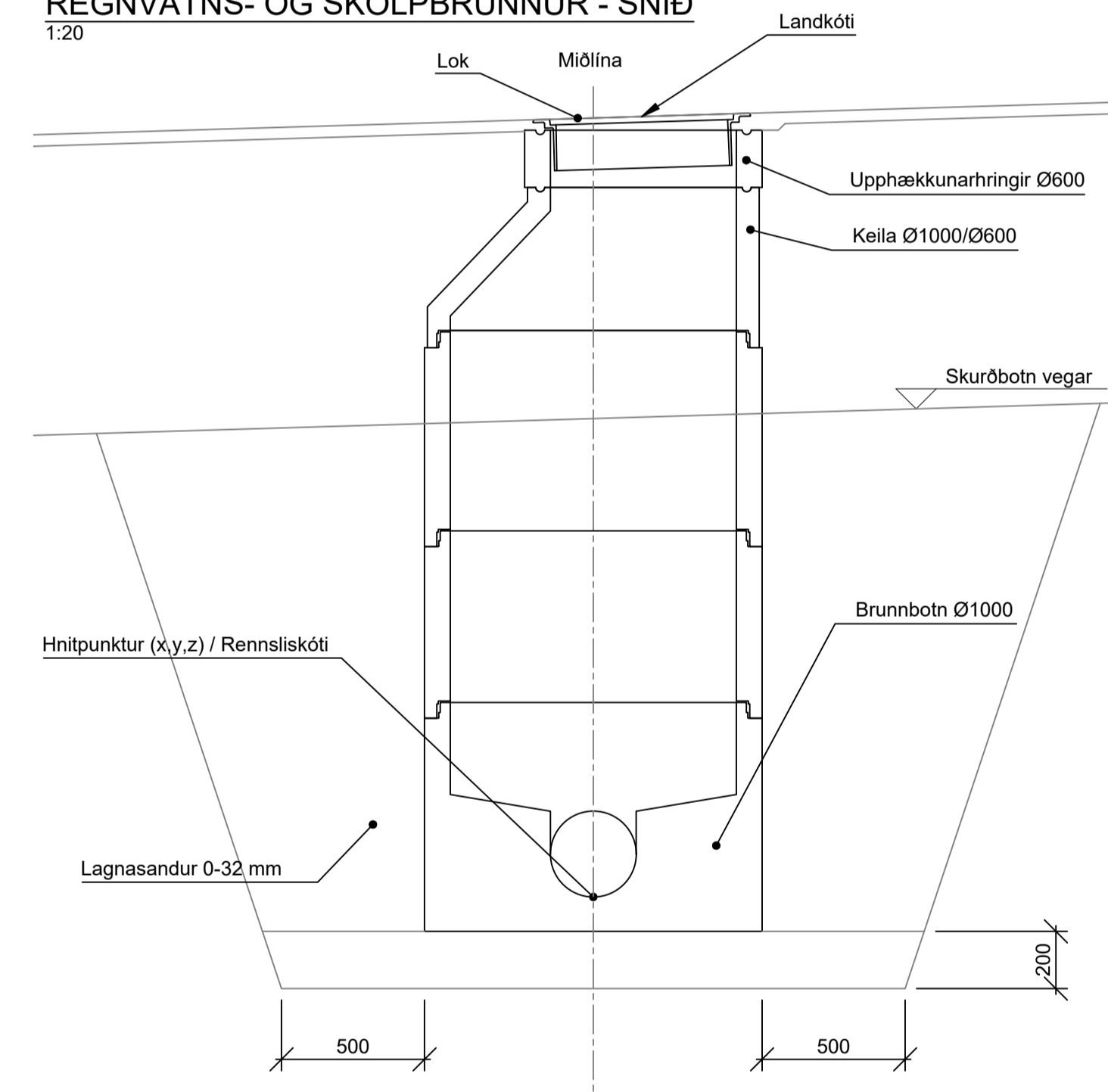
AFFALL HITAVEITU - BRUNNUR - SNIÐ

1:20



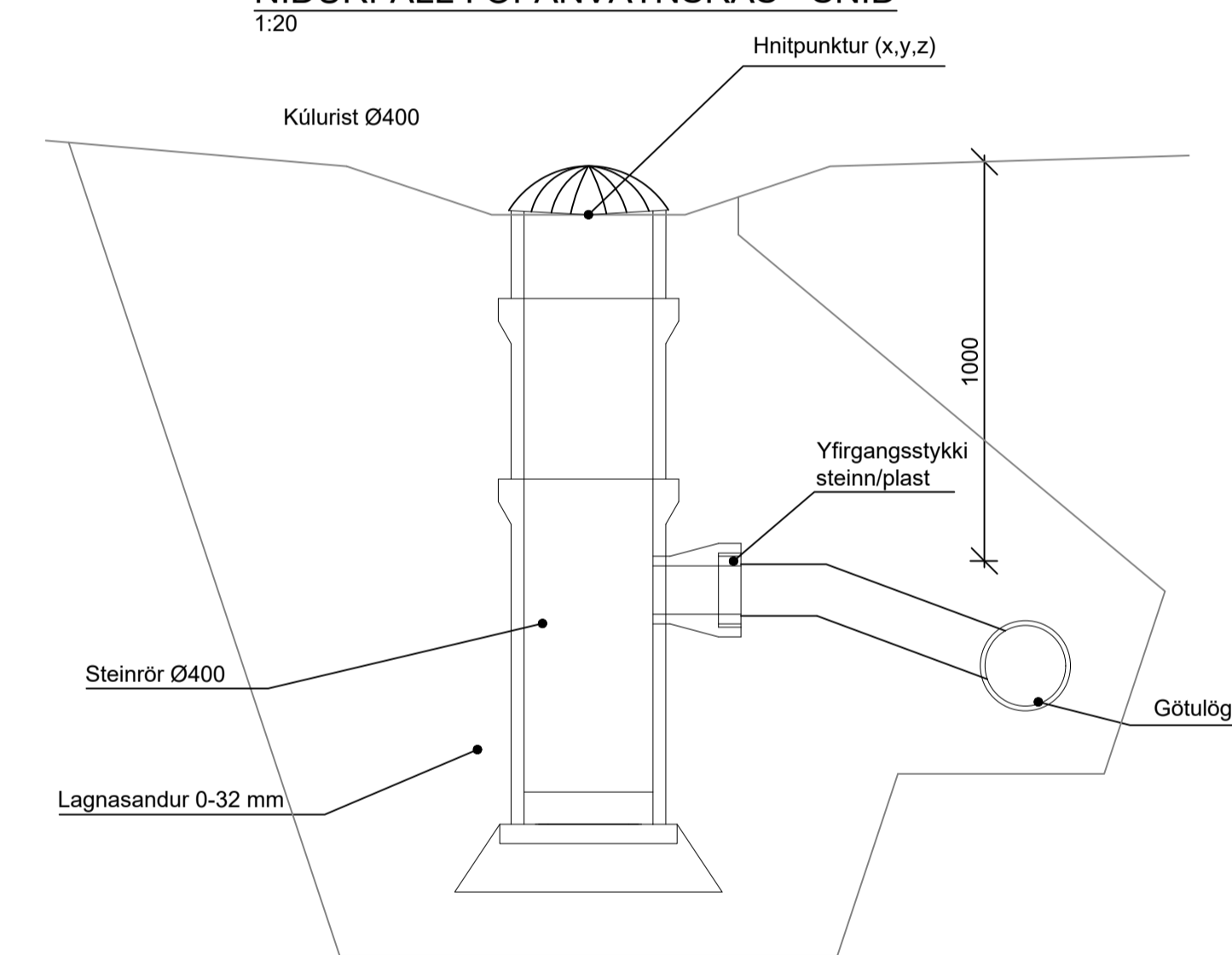
REGNVATNS- OG SKÓLPBRUNNUR - SNIÐ

1:20



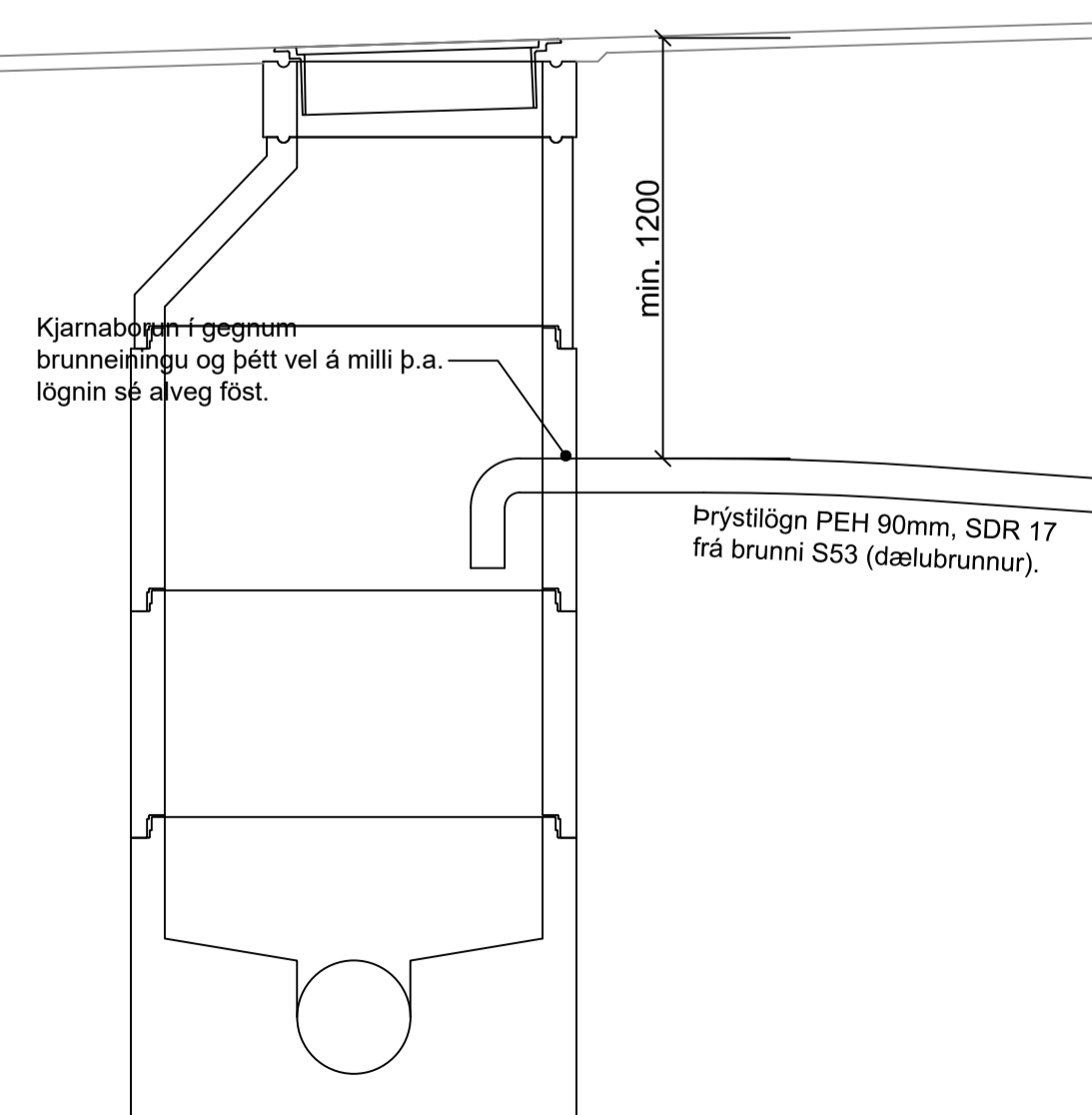
NIÐURFALL Í OFANVATNSRÁS - SNIÐ

1:20



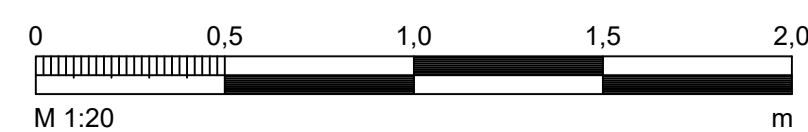
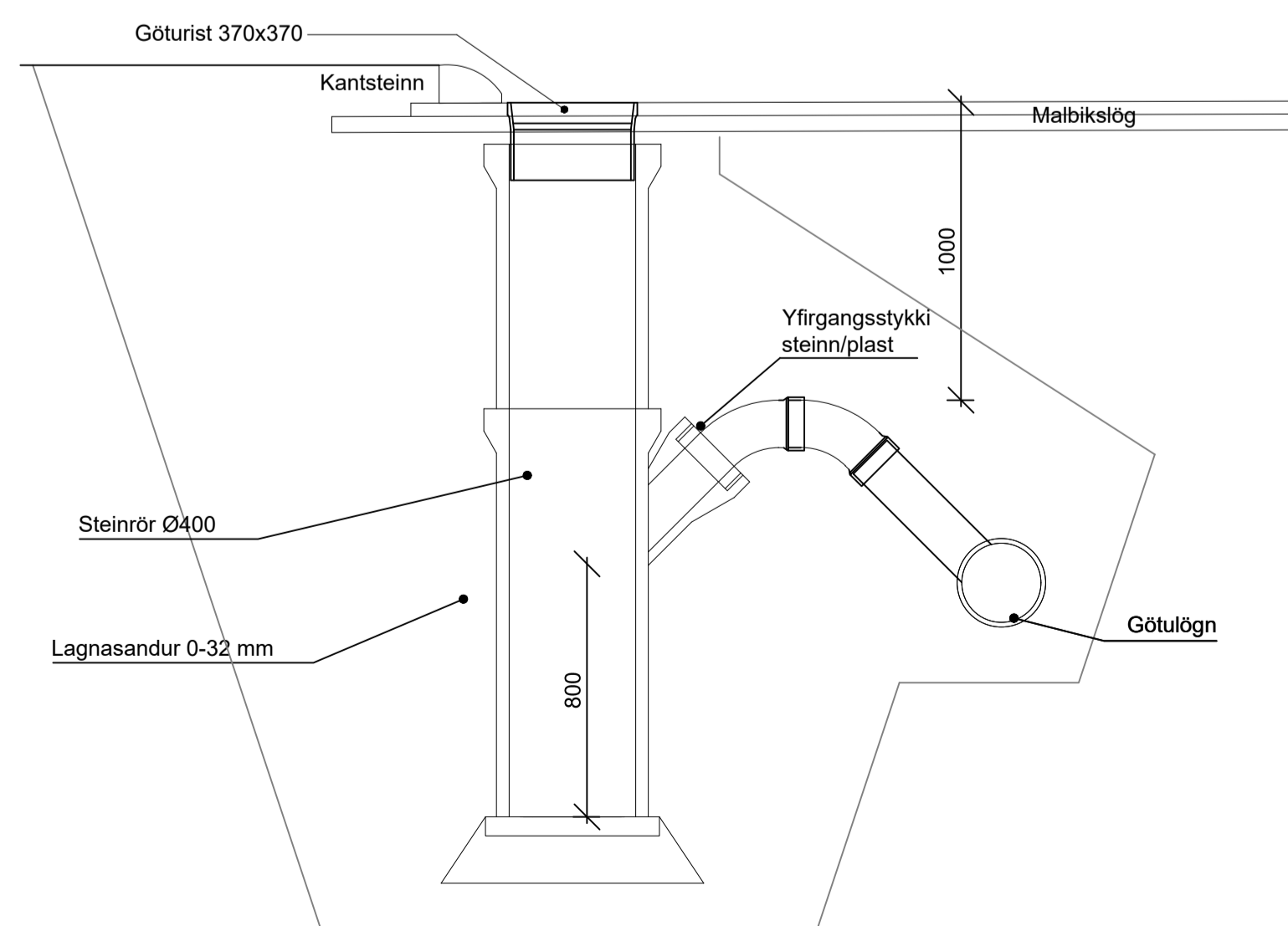
BRUNNUR S21 - TENGIBRUNNUR ÞRÝSTILAGNAR

1:20




NIÐURFALL MED GÖTURIST - SNIÐ

1:20



ÚTGAFA	DAGS	ÚTGÁFUFERILL	HANNAÐ	TEKNI	YFIRF.



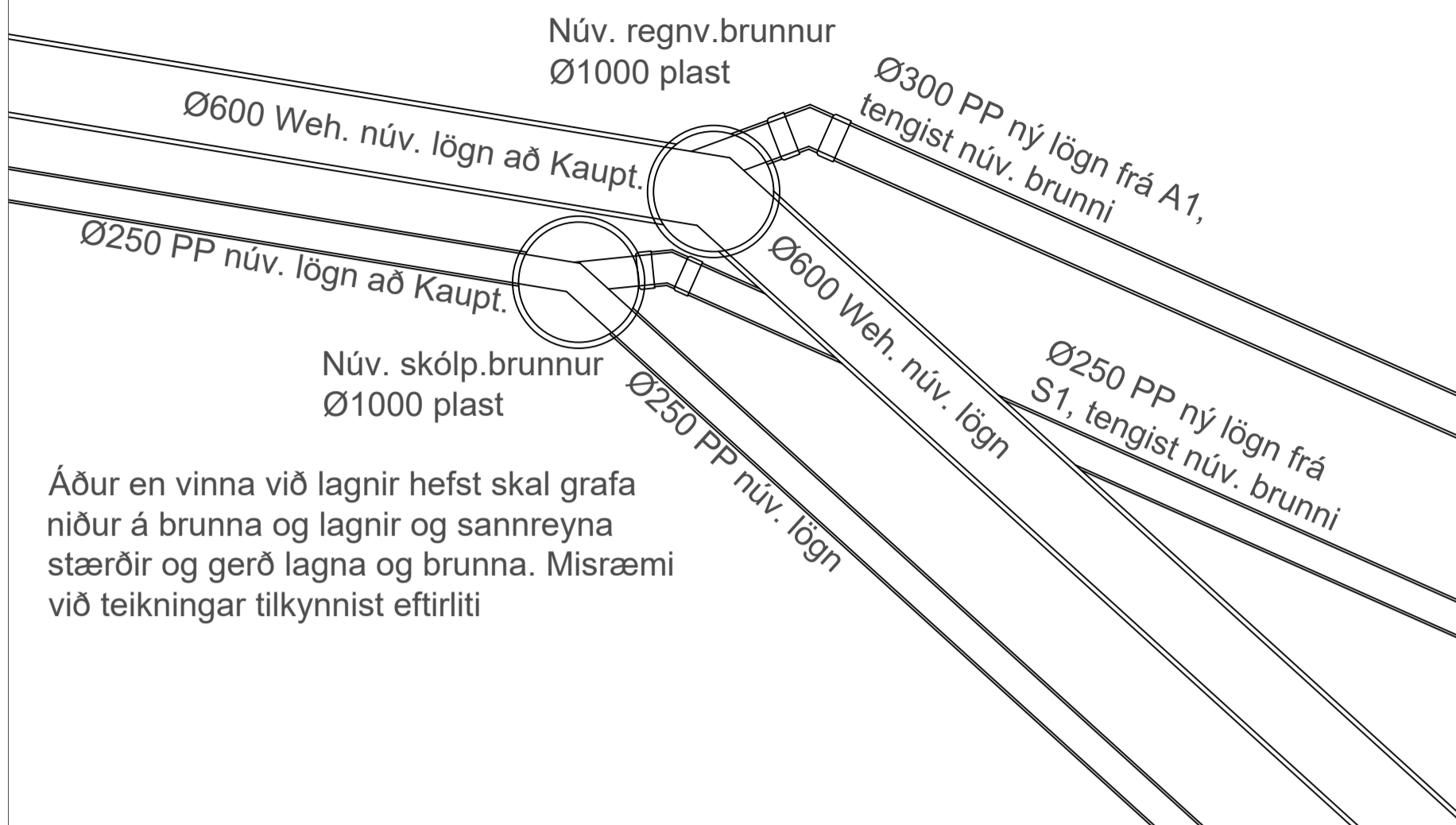
VERKNÚMÉR 2424-118	HANNAÐ: JSI TEKNAÐ: EDJ YFERFARIR: MÆLT: SAMÞ: SAMÞ:	Mars '21 Mars '21
DAGS:	MÆLKVARDI 1:20	BLADSTÆRÐ A1

Urriðaholt
Norðurhluti, 4. áfangi

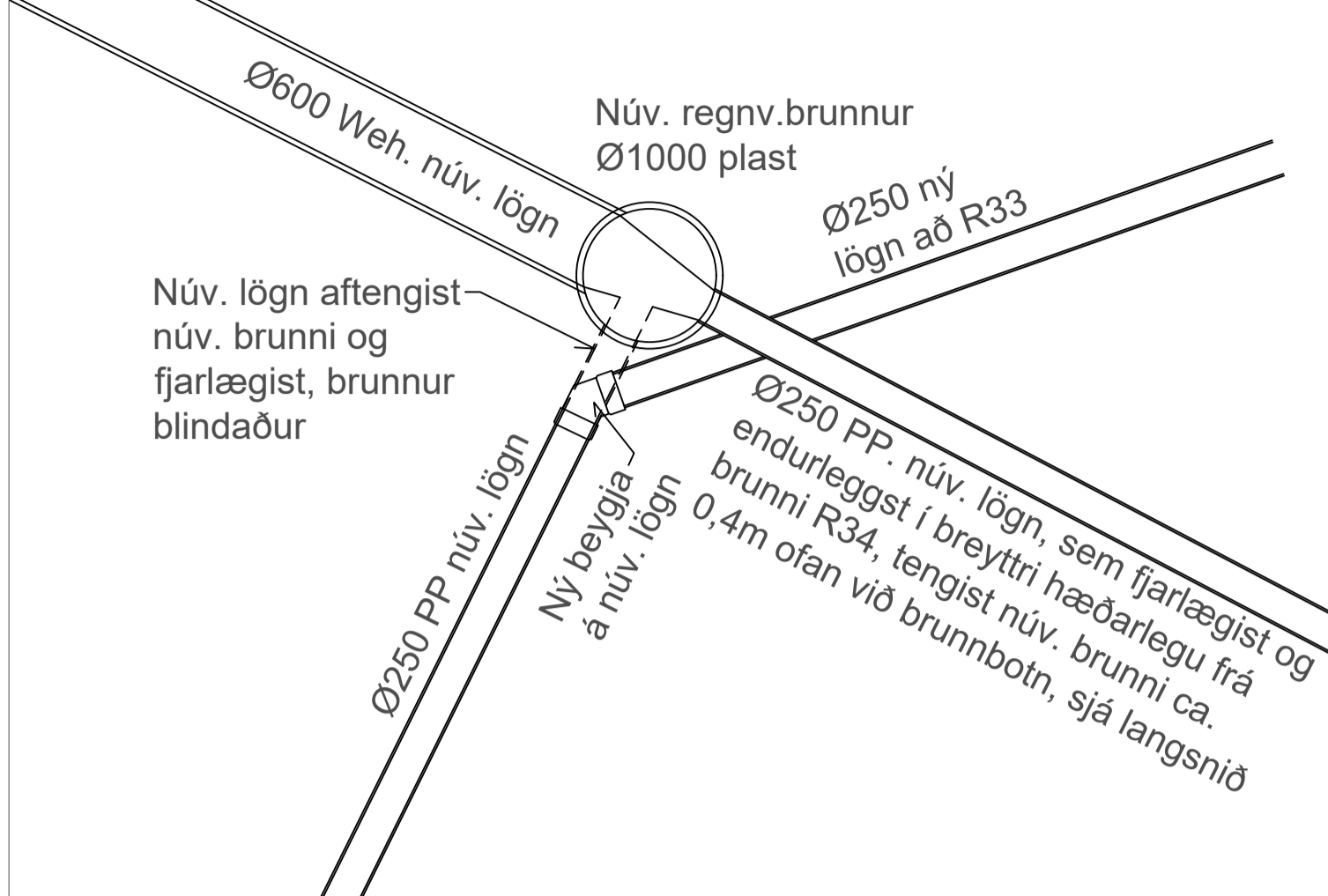
Fráveita, vatnslagnir og affall hitaveitu
Snið og deili

TEKNI NÚMÉR GH111
ÚTGÁFA

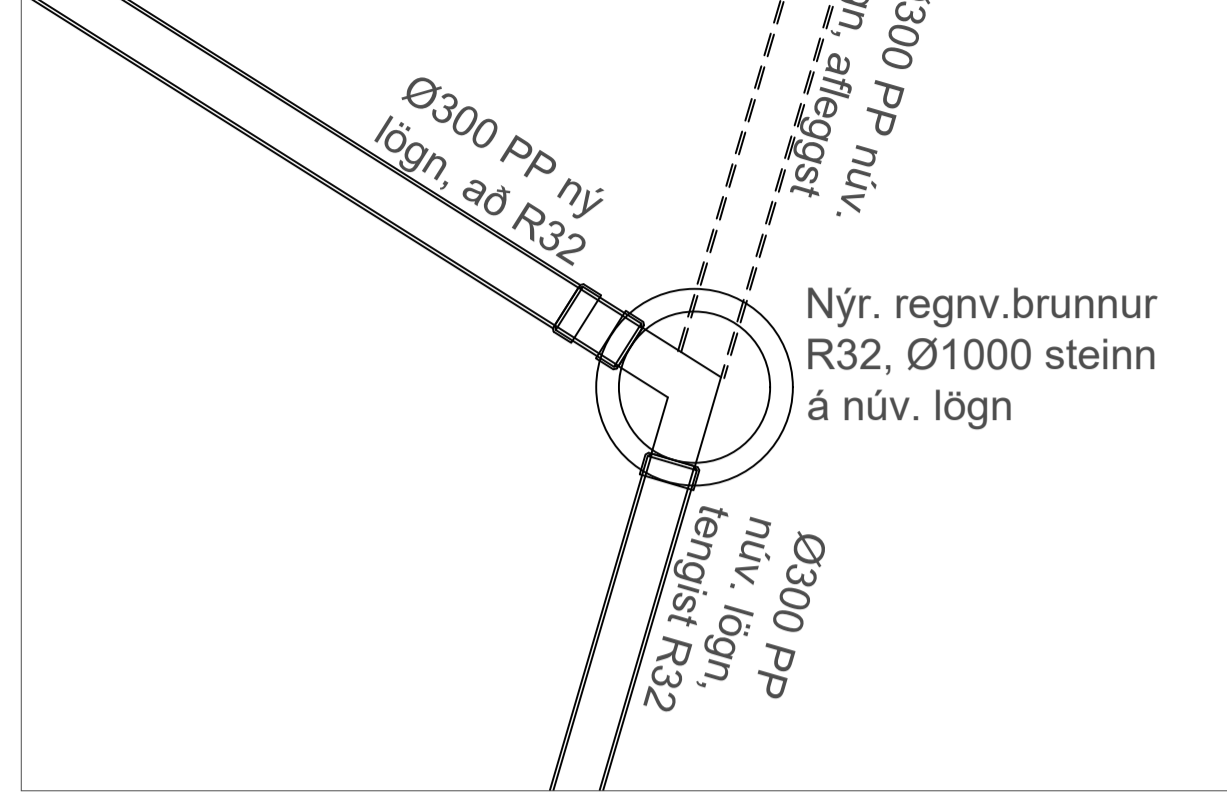
Tengipunktur TF1 og TF2
1:50



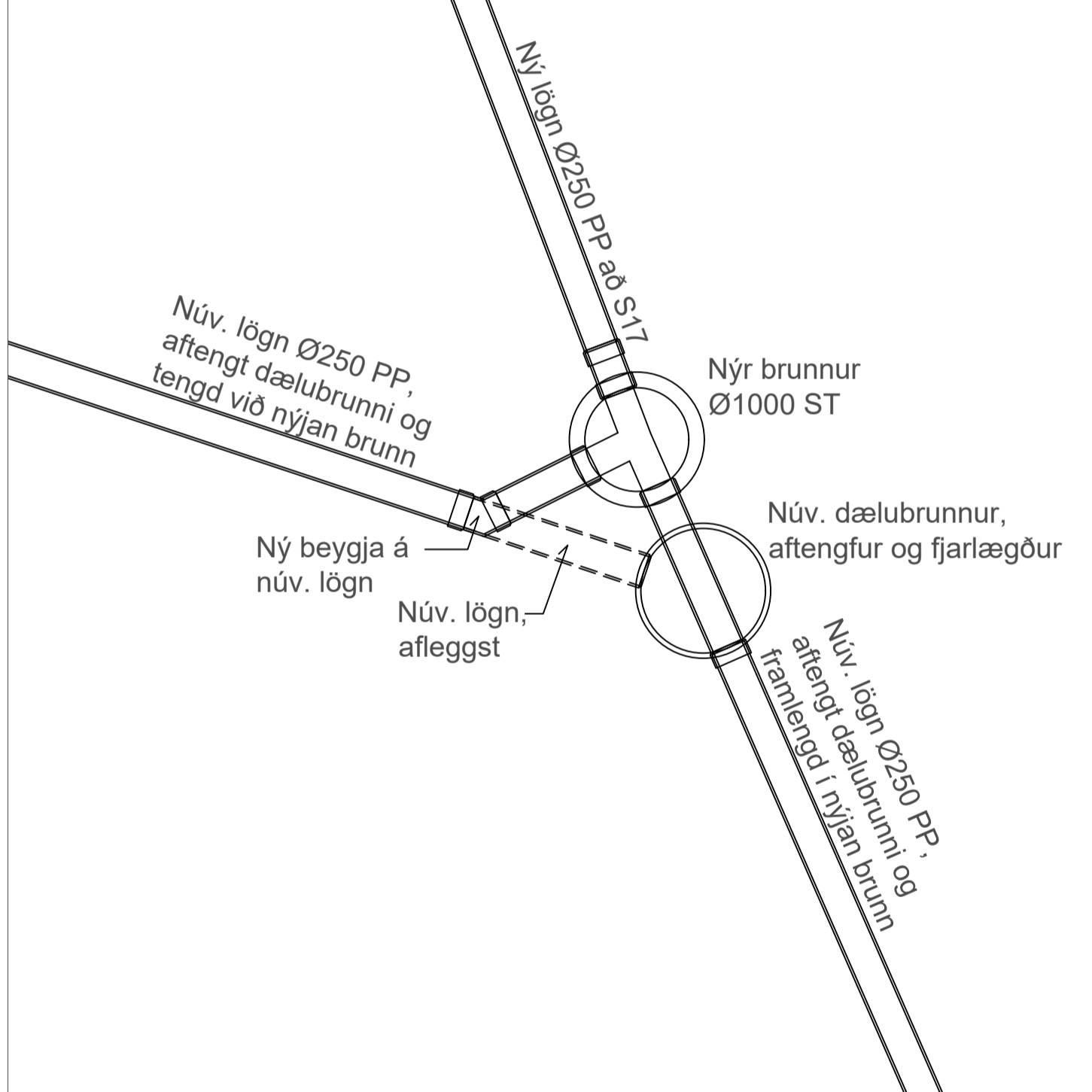
Tengipunktur TF3
1:50



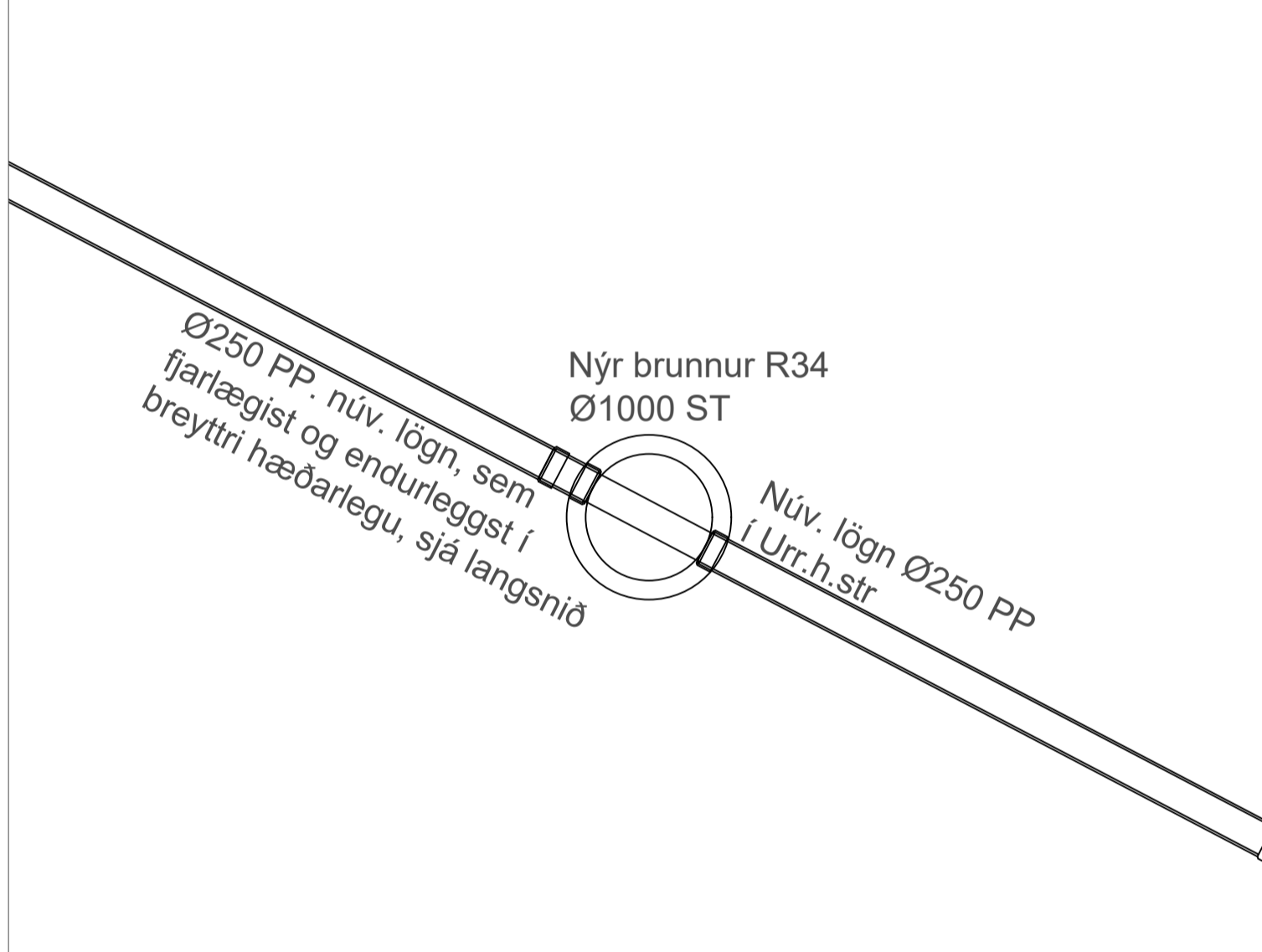
Tengipunktur TF5
1:50



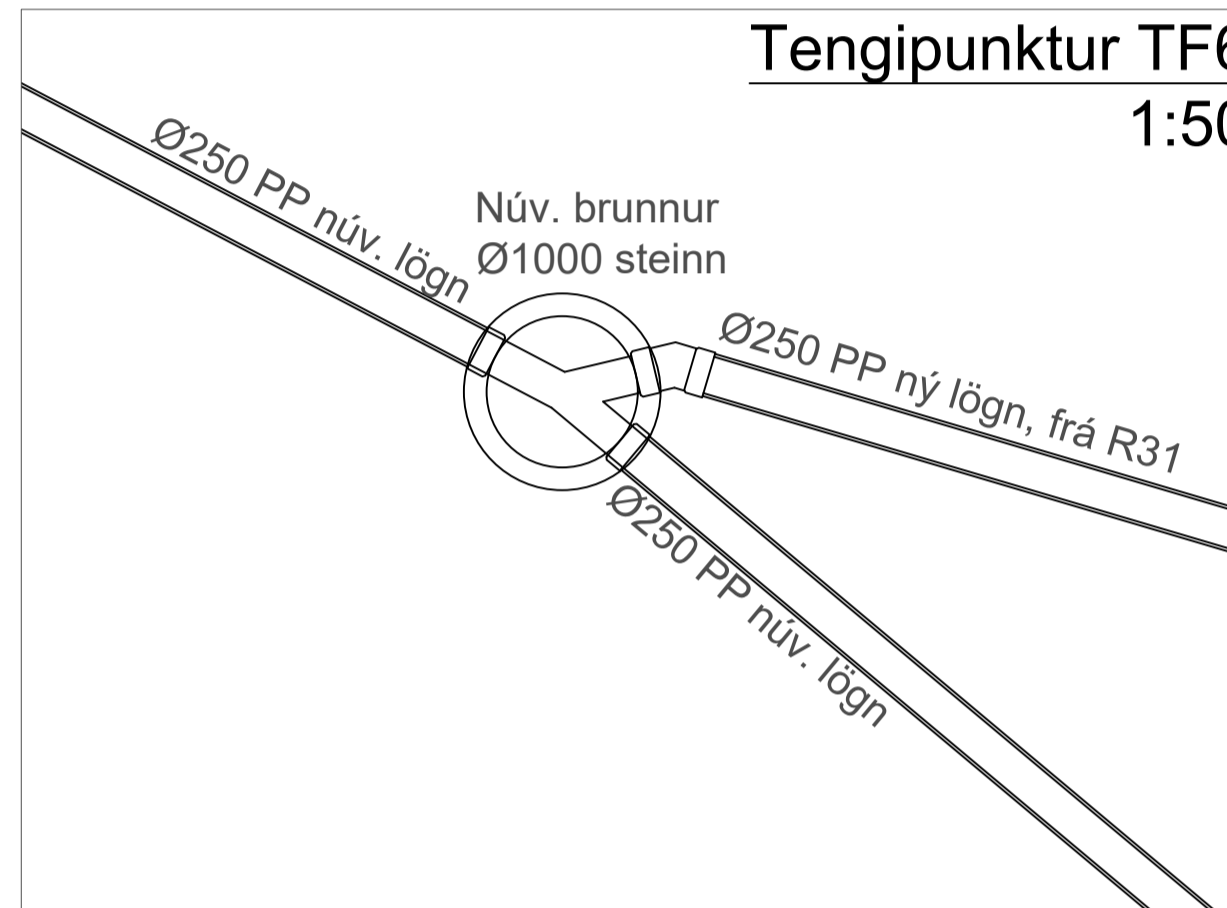
Tengipunktur TF7
1:50



Tengipunktur TF4
1:50





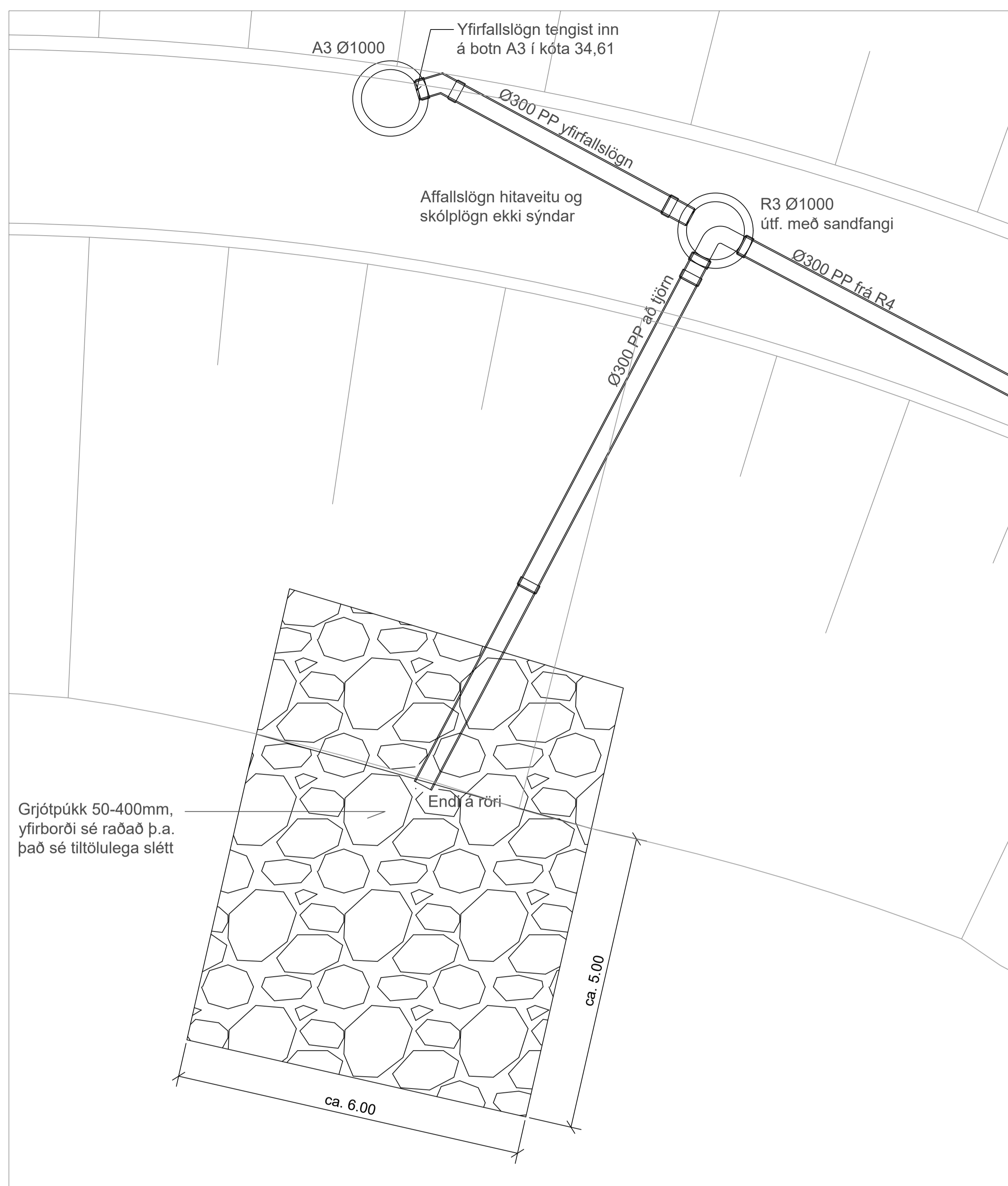
Tengipunktur TF6
1:50



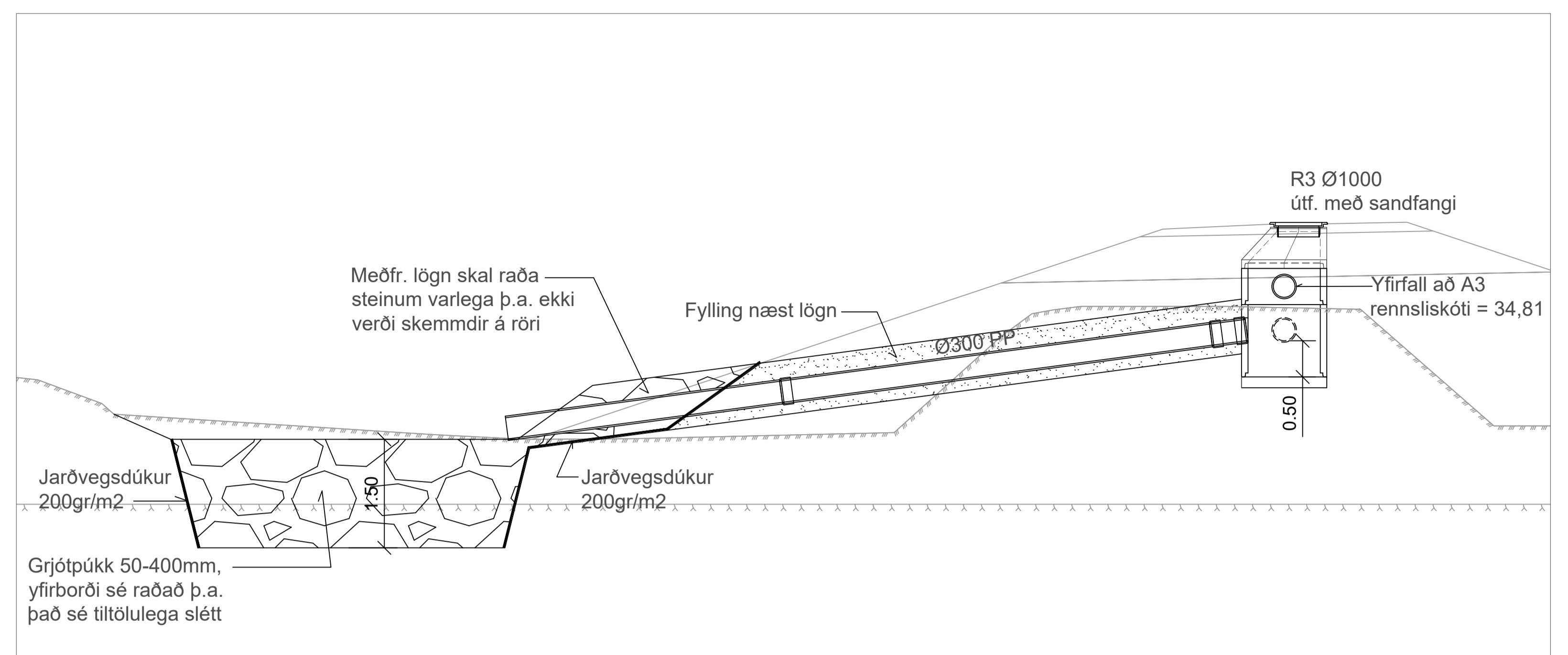
Áður en vinna við lagnir og tengingar hefst skal grafa niður á brunna og lagnir og sannreyna stærðir og gerð lagna og brunna. Misræmi við teikningar tilkynnist eftirliti

O:\G:\arkiv\2424\Umbaer\Umbaer - Norðurlut - Norðurlut - 4. áfangi\98 Teikningar4 Layout\LAY_GH.dwg

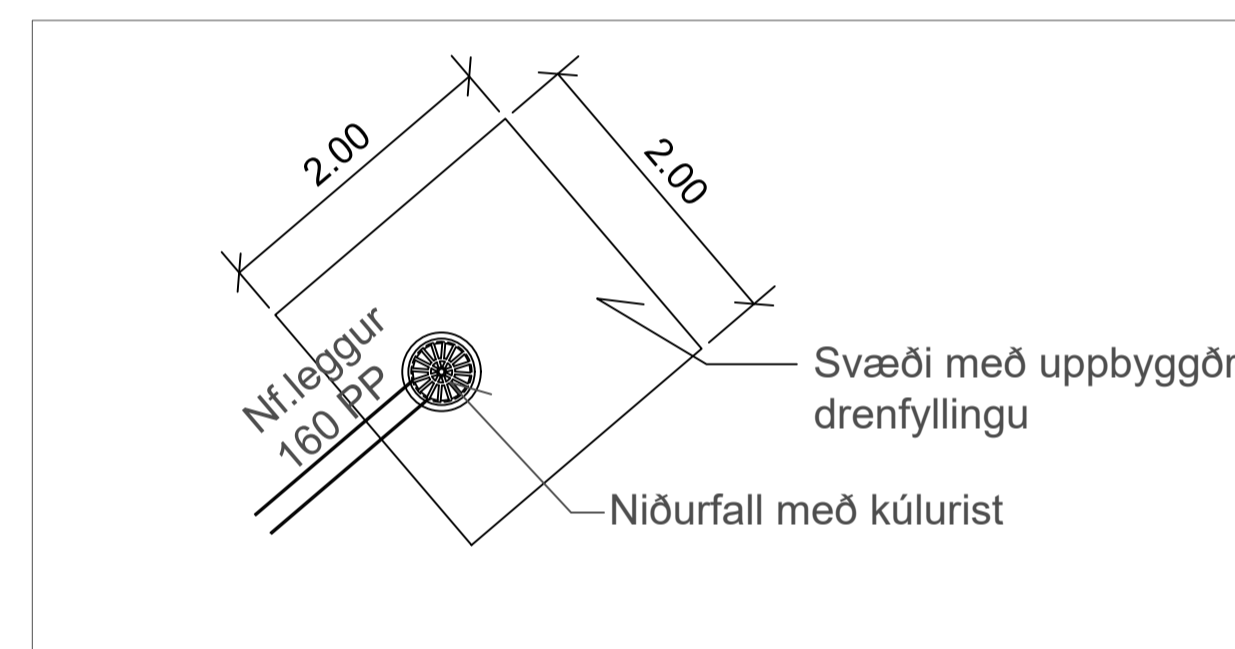
ÚTQ. DAGS	ÚTGAFUFERILL	HANNAÐ TEKN. YFIRF.	 	VERKNÚMÉR 2424-118	HANNAÐ: JSI TEKNAÐ: EDJ YFIRFARID: MÆLT: SAMÞ.	Mars '21 Mars '21	Urriðaholt Norðurhluti, 4. áfangi	TEKNIKA NÚMÉR GH112
				DAGS:	MÆLIKVARI 1:50	BLAÐSTÆRÐ A1	Fráveita, vatnslagnir og affall hitaveitu Tengingar fráveitu	ÚTGÁFA



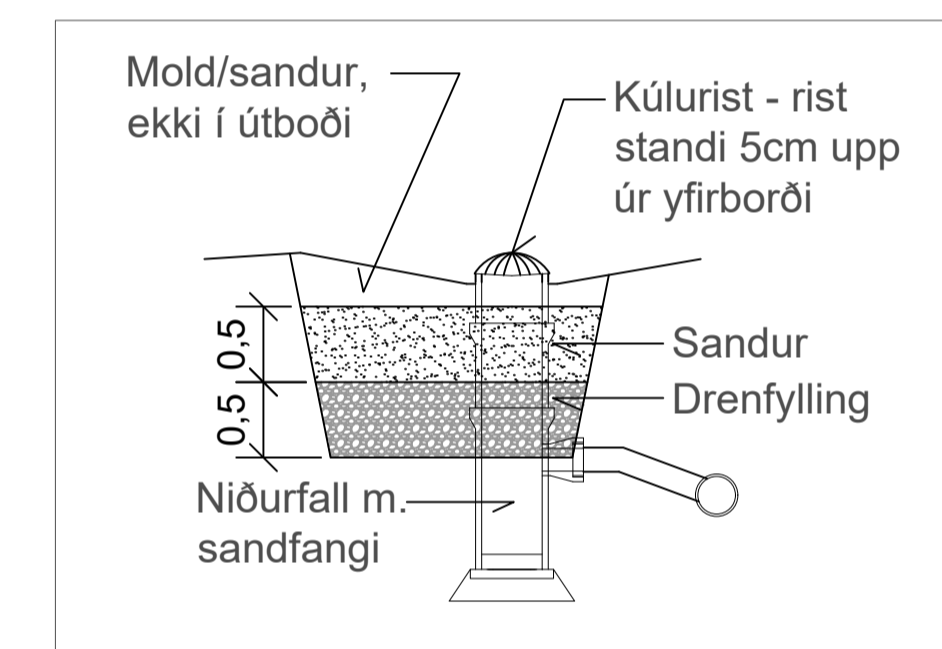
Útrennsli og frágangur í ofanvatnslaut - grunnmynd
1:50



Útrennsli og frágangur í ofanvatnslaut - snið
1:50




Ofanvatnsviðtaki við Grímögötu - grunnmynd
1:50



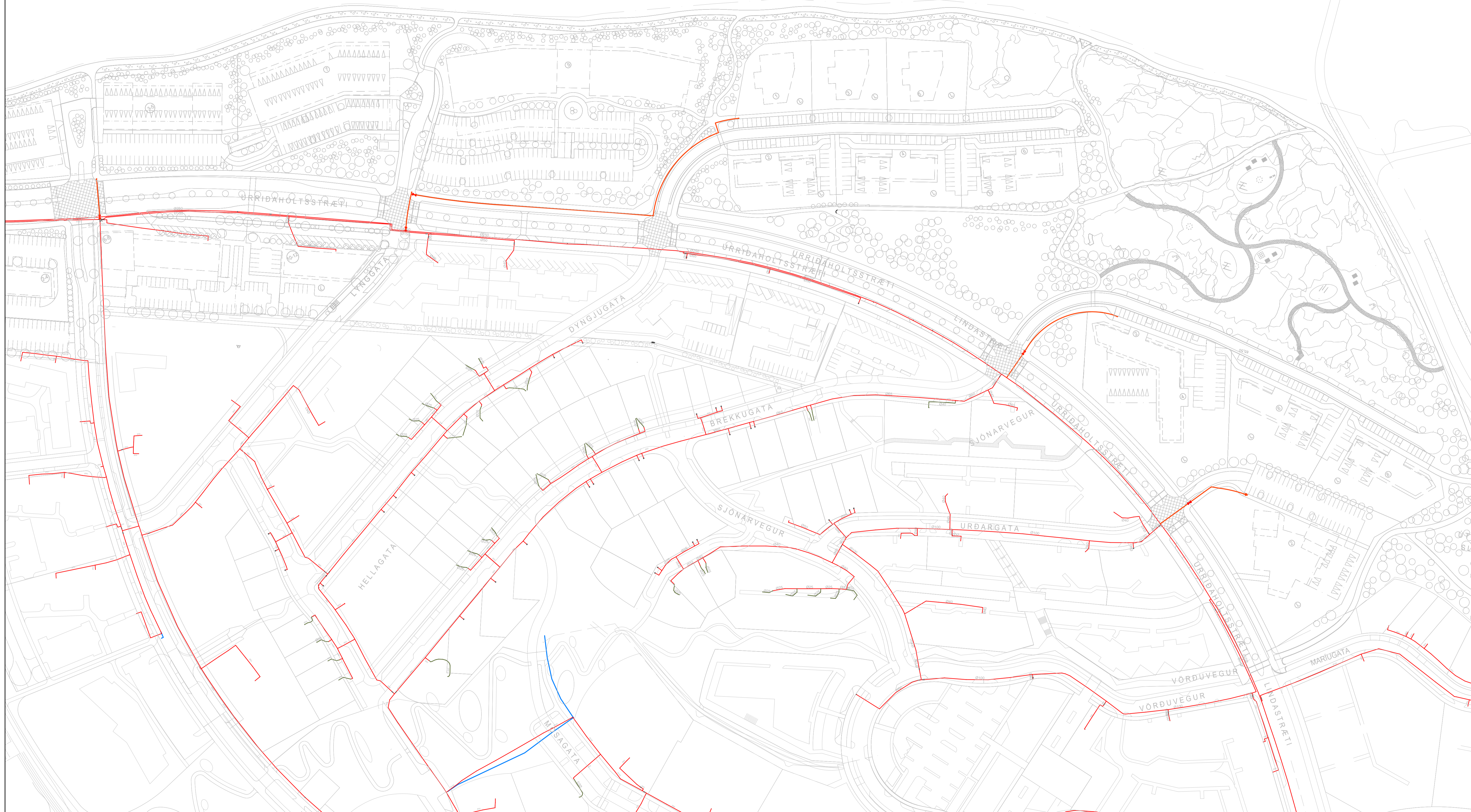

Ofanvatnsviðtaki við Grímögötu - snið
1:50

O:\G:\garðabær_2424\Umhverfi\Umhverfi - Norðurlut - Norðurlut - 4 áfangi\98 Teikningar\4 Layout\LAY_GH.dwg



ÚTGAFA	ÚTGAFAFERILL	HANNAÐ	TEKNI	YFIRF.

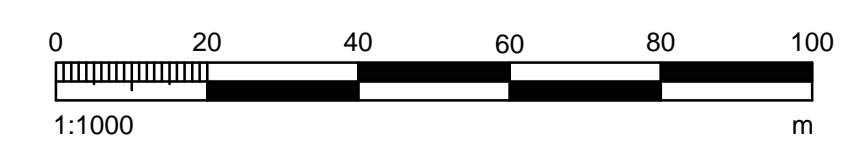


VERKNUMER 2424-118	HANNAÐ: TEKNI: YFIRFAR: MÆLT: SAMÞ.	JSI EDJ Mars '21 Mars '21	Urriðaholt Norðurlut, 4. áfangi	TEKNI NUMER GH113
DAGS:	MÆLKVARDI 1:50	BLADSTÆRÐ A1	Fráveita, vatnslagnir og affall hitaveitu Ofanvatnslausnir Sérteikningar	ÚTGAFA



Í VINNSLU
 Vistad: 22.3.2021 - kl: 16:48
 Prentad: 22.3.2021 - kl: 16:50

SKÝRINGAR:
 Ný lagn - framrás
 Núv. hitaveitulagn

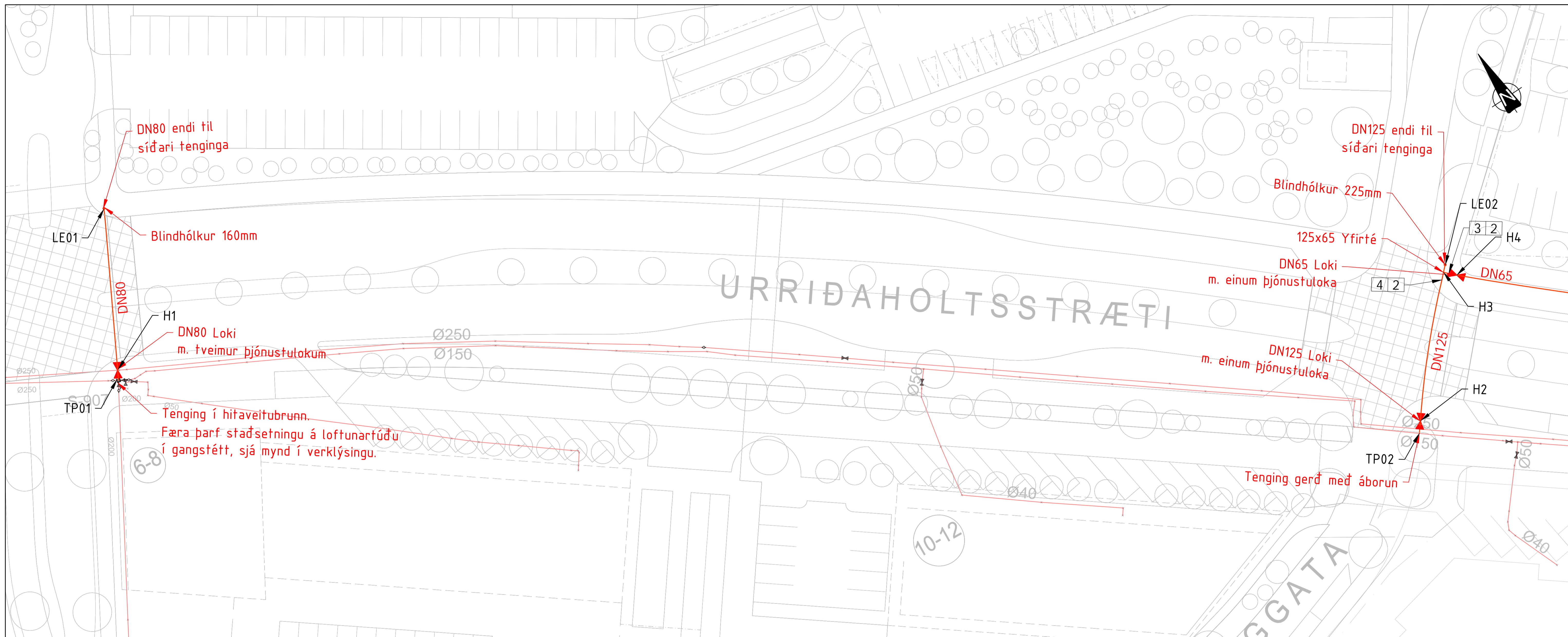


1	03.2021	Útboðsteikning	MÁB/US/RS
Útg.	Dags.	Lýsing	Han./Yfir./Samb.



Urriðaholt, Norðurhluti - 4. áfangi
 Hitaveita
 Yfirlitsmynd





Hnitaskrá

Nr.	X	Y
H1	-20921.8610	10042.6805
H2	-20778.8026	9954.3676
H3	-20766.7658	9969.6241
H4	-20765.4335	9968.4470
LE01	-20913.1429	10061.7121
LE02	-20766.1036	9970.3735
TP01	-20922.4104	10041.4861
TP02	-20779.6896	9953.0709


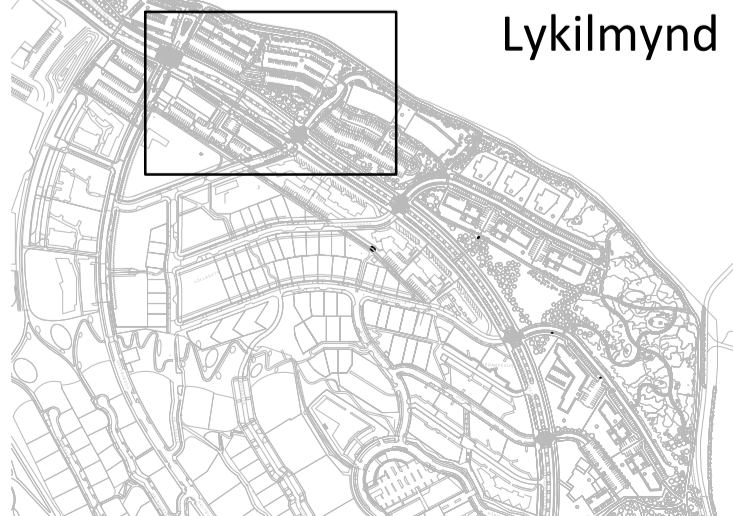
Vara	Lýsing	Magn	Eining	Vara	Lýsing	Magn	Eining	Vara	Lýsing	Magn	Eining
3800-100	Einangrað stálror DN 50/140 L 12 m einangr.fl. 2	5	stk.	5016-125	Krumpa á 125-140 mm hólka - krumpusvið 170-110 mm. L=150 mm	81	stk.	5301-490	Einangraður spindillocki DN 80/160 með 2x DN 32/90 tæmingum	1	stk.
3800-120	Einangrað stálror DN 65/140 L 12 m einangr.fl. 1	25	stk.	5016-140	Krumpa á 140-160 mm hólka - krumpusvið 190-125 mm. L=150 mm	5	stk.	5301-545	Einangraður Jarðloki DN125/225 (DE Valves) m/1 x DN40 þjónustuloka	1	stk.
3800-140	Einangrað stálror DN 80/160 L 12 m einangr.fl. 1	2	stk.	5016-200	Krumpa á 200-225 mm hólka - krumpusvið 260-165 mm. L=150 mm	7	stk.	5712-110	Hringur - Stakkabox Fortress 915 x 445 x 150	20	stk.
3800-180	Einangrað stálror DN 125/225 L 12 m einangr.fl. 1	2	stk.	5016-225	Krumpa á 225-250 mm hólka - krumpusvið 290-185 mm. L=225 mm	14	stk.	5712-112	Lok - Stakkabox Fortress 915 x 415	5	stk.
4800-136	Einangrað stálhné DN 50/125 45° L 1/1 m einangr.fl. 1	1	stk.	5003-080	Breytihólkur 140/125 mm L 70 cm	4	stk.	5315-005	Áborunarloki DN50 2"	1	stk.
4803-120	Einangrað stálhné DN 65/140 90° L 1/1 m einangr.fl. 1	3	stk.	5004-080	Blindhólkur 140mm M/Krumpu	3	stk.	5315-006	Áborunarloki DN65 2 1/2"	1	stk.
4806-300	Einangrað stályfirté DN 125/225 65/140 L 1,5/1 m einangr.fl. 1	1	stk.	5004-100	Blindhólkur 160mm M/Krumpu	1	stk.	5315-008	Áborunarloki DN125	1	stk.
5000-060	Hólkur 140mm	39	stk.	5004-140	Blindhólkur 225mm M/Krumpu	1	stk.	5310-055	Heimæðarloki DN 50	1	stk.
5000-080	Hólkur 160mm	3	stk.	5301-142	Einangraður spindillocki DN 50/125 m/ 2 tæmingum DN40	1	stk.	5702-320	Þéttihringur í brunna 160 mm	1	stk.
5000-130	Hólkur 225mm	4	stk.	5301-240	Einangraður Jarðloki DN65/140 (DE Valves) m/1x DN40 þjónustuloka	1	stk.	5008-100	Endakrumpa DN 50/80 stálror 160/180 mm kápa DHEC 2500	1	stk.
5016-110	Krumpa á 110-125 mm hólka - krumpusvið 155-100 mm. L=150 mm	4	stk.	5301-280	Einangraður spindillocki DN65/140 m/ 2 tæmingum DN40	1	stk.	1250-157	Varúðarborði heitt vatn 250 m rúlla	400	m
								3901-210	Plastmotta 200x100x4 cm	12	stk.

SKÝRINGAR:

- DN 40 NÝ LÖGN - FRAMRÁS
- DN 40 NÝ LÖGN - BAKRÁS
- NÝR LOKI
- NÝR HEIMÆÐARLOKI
- SUÐUBROT

- NÚVERANDI LÖGN - FRAMRÁS
- NÚVERANDI LÖGN - BAKRÁS
- NÚVERANDI LÖGN - Í STOKK
- NÚVERANDI LÖGN SEM AFLEGST
- NÚVERANDI LOKI
- NÚVERANDI LOKI - LOKAÐUR
- NÚVERANDI FESTA
- NÚVERANDI ÞANI
- EINFALT LAG AF FRAUÐPLÖTUM
- TVÓFALT LAG AF FRAUÐPLÖTUM
- ÞREFALT LAG AF FRAUÐPLÖTUM

Lykilmynd



STAÐSETNING OG NÁNARA FYRIRKOMULAG HEIMÆÐA OG TENGINGA VIÐ NÚV. LAGNIR SKAL UNNIÐ SAMKVÆMT FYRIRMÆLUM UMSJÓNARMANS/FAGEFTIRLITS SEM MUN ÁKVEÐA SLÍKT Í LÖSI ÞESS SEM FRAM KEMUR VIÐ UPPGRÖFT.

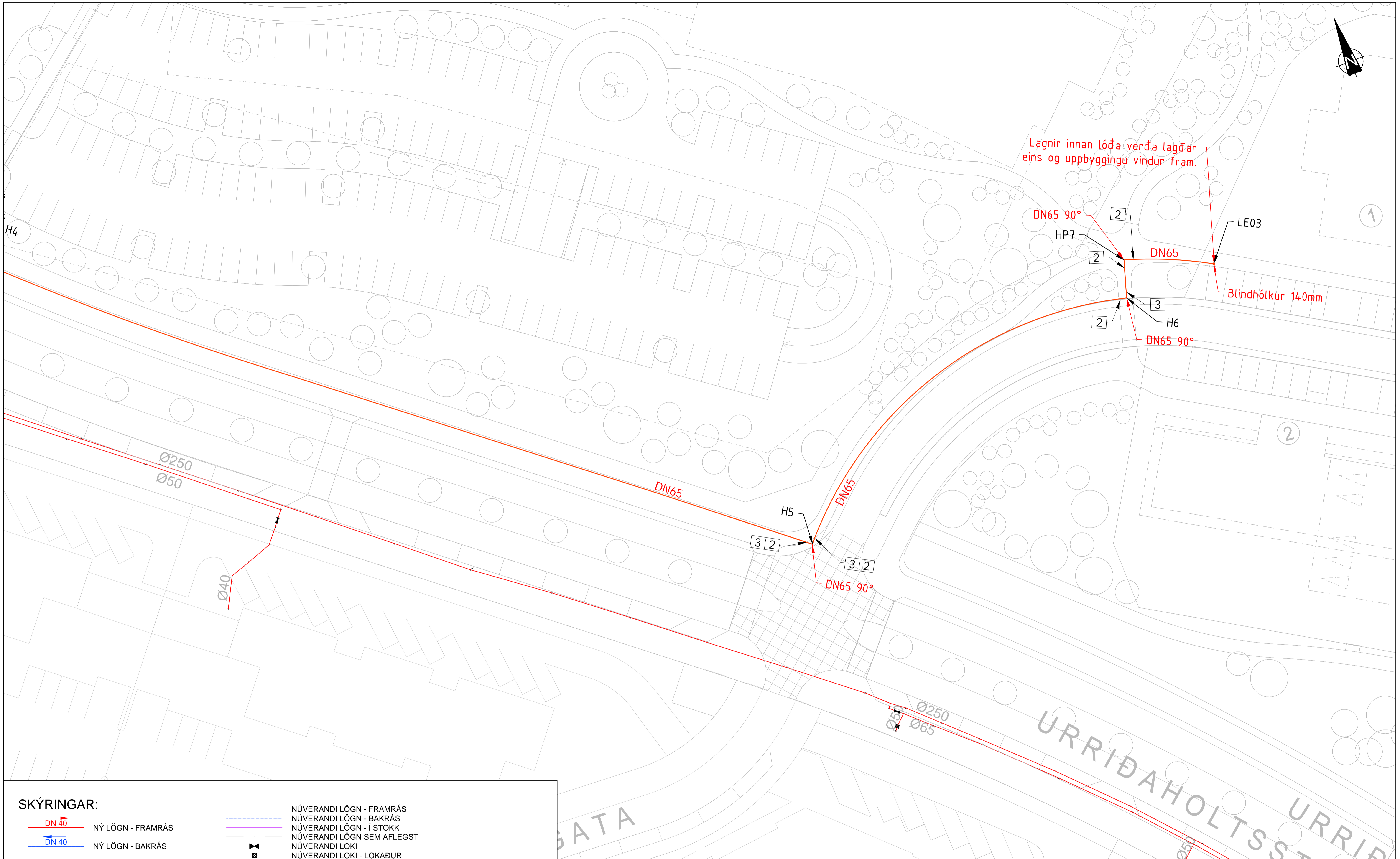
TEIKNING SÝNIR HVERU MÖRG LÖG AF FRAUÐPLASTMOTTUM (3901-210) SKULU SETTAR OG HVERSU LANGT EFTIR LÖG ÞÆR SKULU NÁ. VERKTAKI SKAL GANGA FRÁ FRAUÐPLASTMOTTUM Í SAMRÁÐI VIÐ UMSJÓNARMANN/FAGEFTIRLIT. SJÁ NÁNAR Á STAÐALSNIÐI HITAVEITU (LAV-360). FRAUÐPLASTMOTTUR SKULU SETTAR Á FRAMRÁS.

1	03.2021	Útboðsteikning	MAB/USI/RS
		Útg. Dags.	Handl./Yfir./Samb.



Urriðaholt, Norðurhluti - 4. áfangi
 Hitaveita
 Urriðaholtstræti
 Grunnmynd





SKÝRINGAR:

- DN 40 NÝ LÖGN - FRAMRÁS
- DN 40 NÝ LÖGN - BAKRÁS
- ✕ NÝR LOKI
- NÝR HEIMÆÐARLOKI
- ⊙ SUÐUBROT


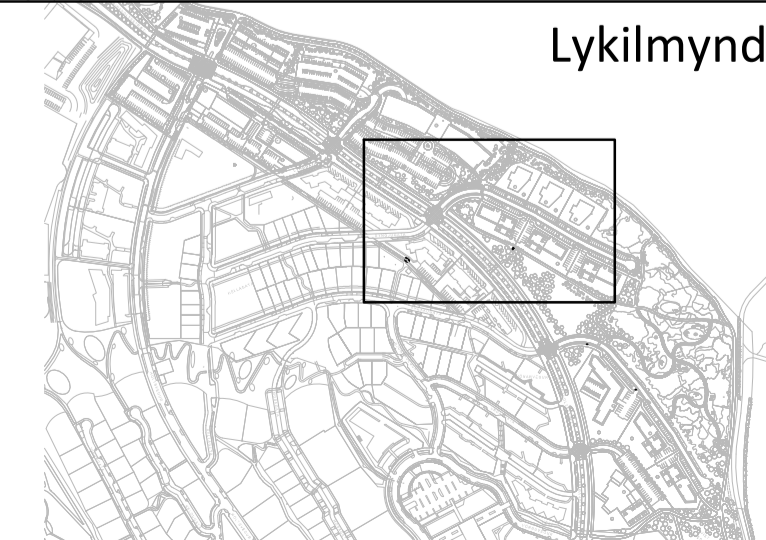
- NÚVERANDI LÖGN - FRAMRÁS
- NÚVERANDI LÖGN - BAKRÁS
- NÚVERANDI LÖGN - Í STOKK
- NÚVERANDI LÖGN SEM AFLEGST
- ✕ NÚVERANDI LOKI
- ✕ NÚVERANDI LOKI - LOKAÐUR
- NÚVERANDI FESTA
- NÚVERANDI PÁNÍ
- L1 EINFALT LAG AF FRAUÐPLÖTUM
- L1 L2 TVÓFALT LAG AF FRAUÐPLÖTUM
- L1 L2 L3 ÞREFALT LAG AF FRAUÐPLÖTUM

STAÐSETNING OG NÁNARA FYRIRKOMULAG HEIMÆÐA OG TENGINGA VIÐ NÚV. LAGNIR SKAL UNNID SAMKVÆMT FYRIRMÆLUM UMSJÓNARMANS/FAGEFTIRLITS SEM MUN ÁKVEÐA SLÍKT Í LJÓSI ÞESS SEM FRAM KEMUR VIÐ UPPGRÖFT. TEIKNING SÝNIR HVERU MÖRG LÖG AF FRAUÐPLASTMOTTUM (3901-210) SKULU SETTAR OG HVERSU LANGT EFTIR LÖG ÞÆR SKULU NÁ. VERKTAKI SKAL GANGA FRÁ FRAUÐPLASTMOTTUM Í SAMRÁÐI VIÐ UMSJÓNARMANN/FAGEFTIRLIT. SJÁ NÁNAR Á STAÐALSNÍÐI HITAVEITU (LAV-360). FRAUÐPLASTMOTTUR SKULU SETTAR Á FRAMRÁS.

Hnitaskrá

Nr.	X	Y
H5	-20656.9557	9893.9082
H6	-20603.3946	9916.0808
H7	-20602.2730	9921.5129
LE03	-20589.8716	9917.4565

Lykilmynd

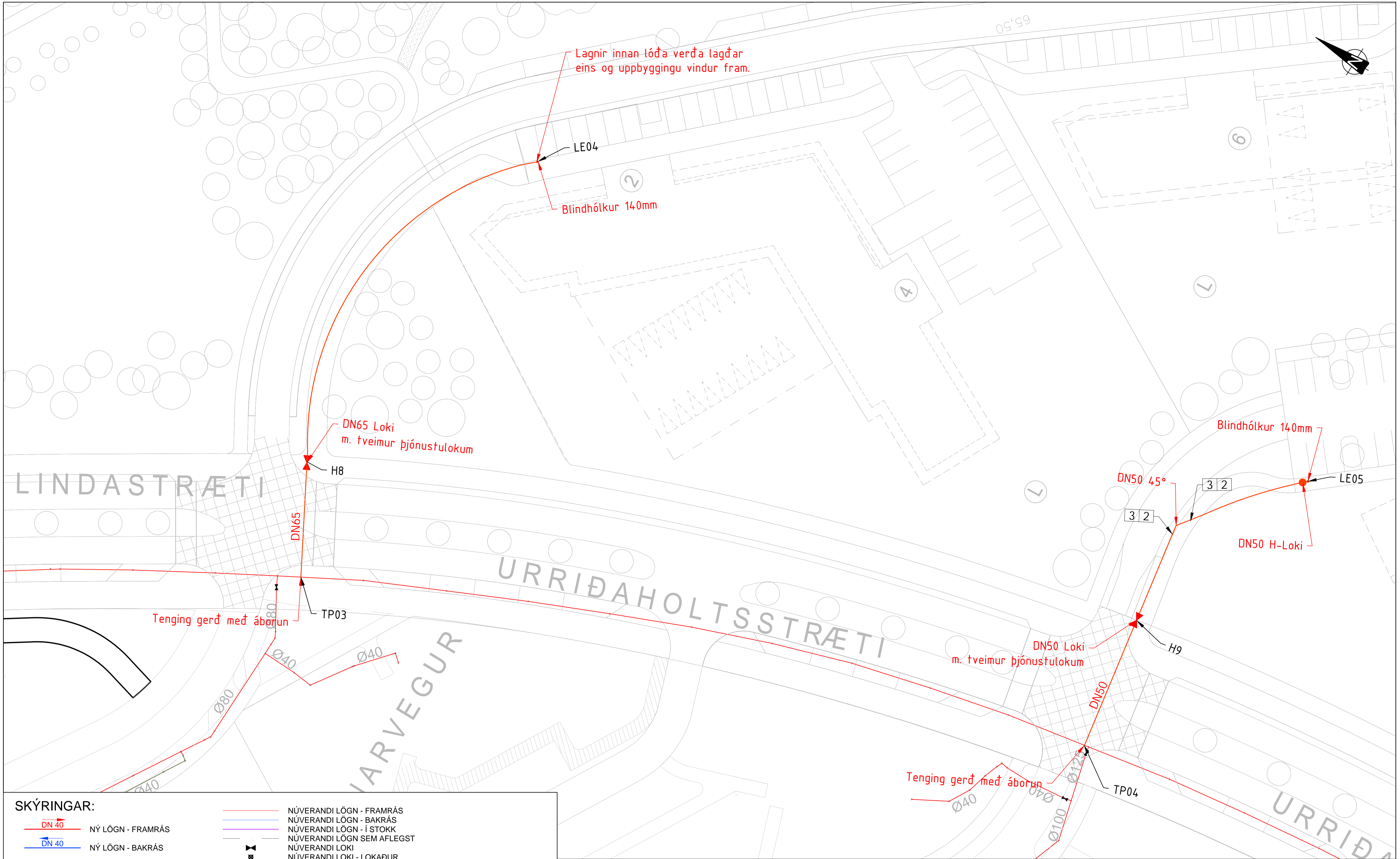


Útg.	Dags.	Lýsing	Mað/USI/RS
1	03.2021	Útbodsteikning	MAB/USI/RS
			Han./Yfir./Samb.



Urriðaholt, Norðurhluti - 4. áfangi
 Hitaveita
 Lautargata
 Grunnmynd






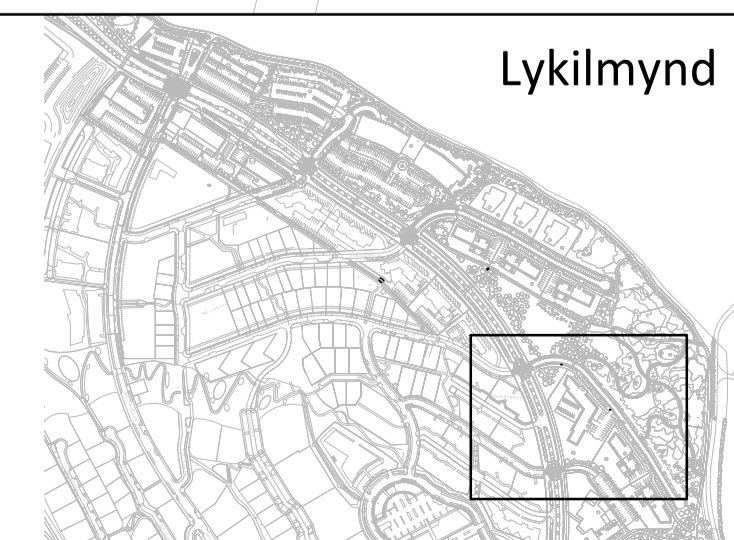
SKÝRINGAR:

- NÝ LÖGN - FRAMRÁS
- NÝ LÖGN - BAKRÁS
- NÝR LOKI
- NÝR HEIMÆÐARLOKI
- SUÐUBROT
- NÚVERANDI LÖGN - FRAMRÁS
- NÚVERANDI LÖGN - BAKRÁS
- NÚVERANDI LÖGN - Í STOKK
- NÚVERANDI LÖGN SEM AFLEGST
- NÚVERANDI LOKI
- NÚVERANDI LOKI - LOKAÐUR
- NÚVERANDI FESTA
- NÚVERANDI ÞANI
- EINFALT LAG AF FRAUÐPLÖTUM
- TVÖFALT LAG AF FRAUÐPLÖTUM
- ÞREFALT LAG AF FRAUÐPLÖTUM

Hnitaskrá

Nr.	X	Y
H8	-20516.7730	9728.5139
H9	-20478.1464	9612.1051
LE04	-20462.3081	9720.5312
LE05	-20448.4355	9600.1761
TP03	-20531.7010	9721.1809
TP04	-20497.6839	9609.8810

Lykilmynd



STAÐSETNING OG NÁNARA FYRIRKOMULAG HEIMÆÐA OG TENGINGA VIÐ NÚV. LAGNIR SKAL UNNIÐ SAMKVÆMT FYRIRMÆLUM UMSJÓNARMANS/FAGEFTIRLITS SEM MUN ÁKVEÐA SLÍKT Í LJÓSI ÞESS SEM FRAM KEMUR VIÐ UPPGRÖFT.

TEIKNING SÝNIR HVERU MÖRG LÖG AF FRAUÐPLASTMOTTUM (3901-210) SKULU SETTAR OG HVERSU LANGT EFTIR LÖG ÞÆR SKULU NÁ. VERKTAKI SKAL GANGA FRÁ FRAUÐPLASTMOTTUM Í SAMRÁÐI VIÐ UMSJÓNARMANN/FAGEFTIRLIT. SJÁ NÁNAR Á STAÐALSNIÐI HITAVEITU (LAV-360). FRAUÐPLASTMOTTUR SKULU SETTAR Á FRAMRÁS.

1	03.2021	Útbodsteikning	MÁB/USI/RS
Útg.	Dags.	Lýsing	Han./Yfir./Samb.



Urriðaholt, Norðurhluti - 4. áfangi
 Hitaveita
 Grímmsgata og Vörðugata
 Grunnmynd



SKÝRINGAR:

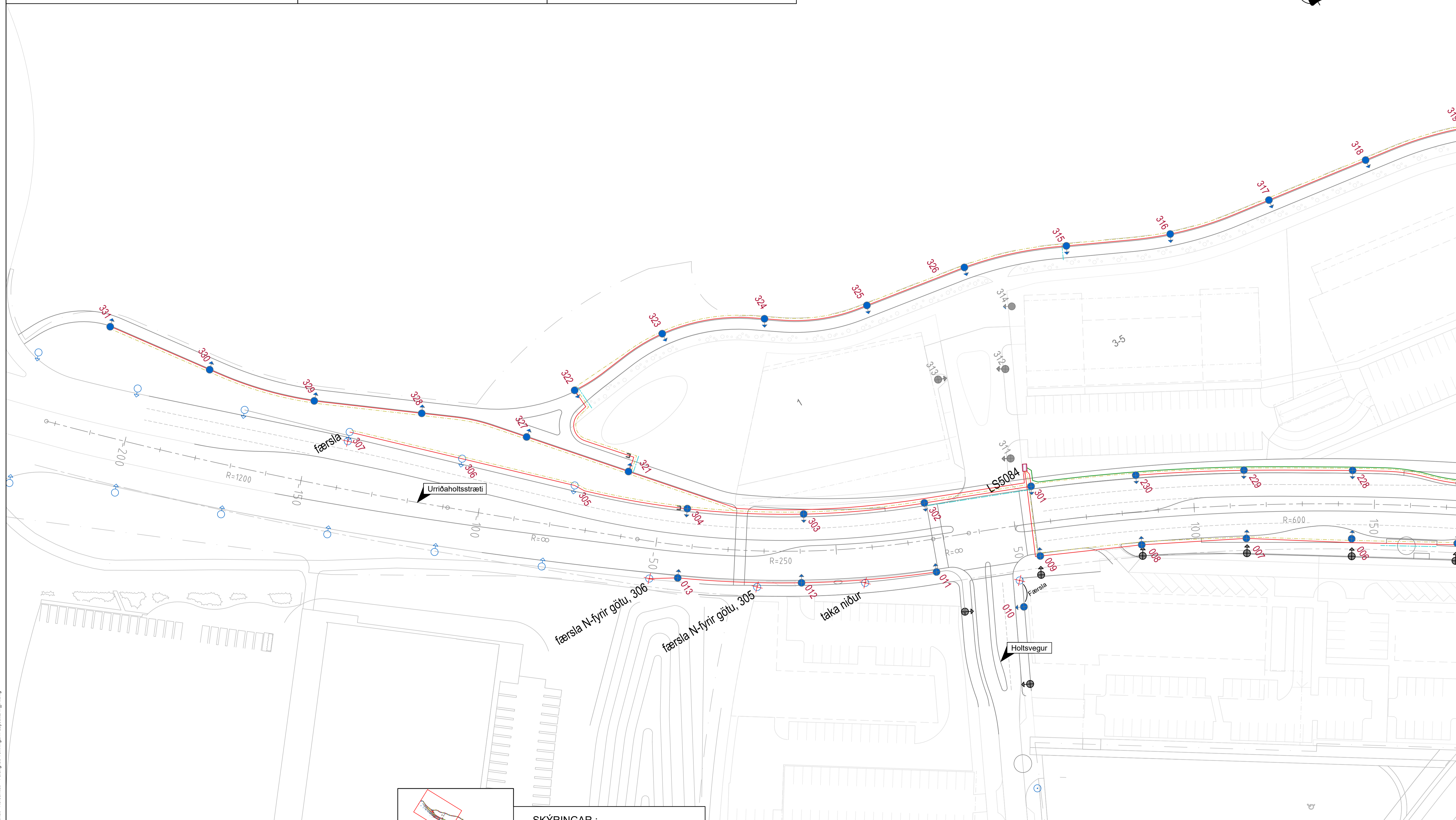

- Götuljósastrengur stærð 5x10q Cu
- Dreifistrengur í götuskápa/tengiskápa stærð 5x50q Cu / 5x50q Al / 5x16q Cu, sjá teikningar
- Götuljósastrengur stærð 5x4q Cu
- Götuljósastrengur stærð 5x2,5q Cu
- - - Ber jarðvir 35q Cu lagður í skurð með götúljósum
- - - Ø110 Rör fyrir götúljósastreng
- x-x Götuljósastrengur fjarlægður

SKÝRINGAR STÓLPAR:

- 6,3m stólpi með 35W LED ljósgjafa á toppi
- 5m stólpi með 35W LED ljósgjafa á toppi
- 3m stólpi með 10W LED ljósgjafa á toppi
- Ljósapóli með 4W LED ljósgjafa
- Núverandi stólpar
- x Stólpar fjarlægðir
- Götuljósaskápur/tengiskápur
- Hnit dreifiskáps skv. hnitaskrá
- Strengur ótengdur í stólpa (rof)

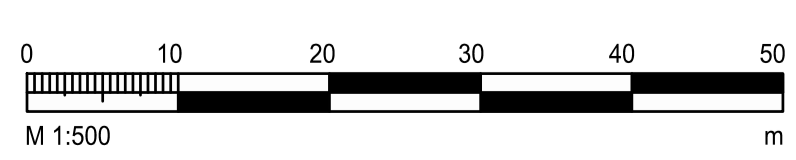
SKÝRINGAR STÓLPAR ÚR FYRRI OG FRAMT. ÁFÖNGUM :

- ⊕ 6,3m stólpi kominn/kemur seinna
- ⊕ 5m stólpi kominn/kemur seinna
- ⊕ 3m stólpi kominn/kemur seinna
- 10m stólpi kominn



SKÝRINGAR :

- HÑITAKERFI : REYKJAVÍK
- HÆÐARKERFI : REYKJAVÍK
- ÖLL MÁL Í METRUM NEMA ANNAD SÉ TEKID FRAM



ÚTQ. DAGS	ÚTGAUFERILL	HANNAÐ	TEKNI	YFIRF.



VERKNUMER	2424-118	HANNAÐ:	JD
VERKNUMER		TEKNAÐ:	EDJ
DAGS:		YFIRFARID:	HH
MÆLIKVAFDI	1:500	MÆLT:	
BLADSTÆRÐ	A1	SAÐ:	

Urriðaholt	TEKNIKA NÚMÉR
Norðurhluti, 4. áfangi	IN401
Götulýsing	ÚTGAFA
Húsagötur, botnlangar og stigar	

O:\Gardabær_2424\Urriðaholt\Urriðaholt - Norðurhluti - 4. áfangi\08 Teikningar\4 Layout\LAY_IN.dwg

SKÝRINGAR:

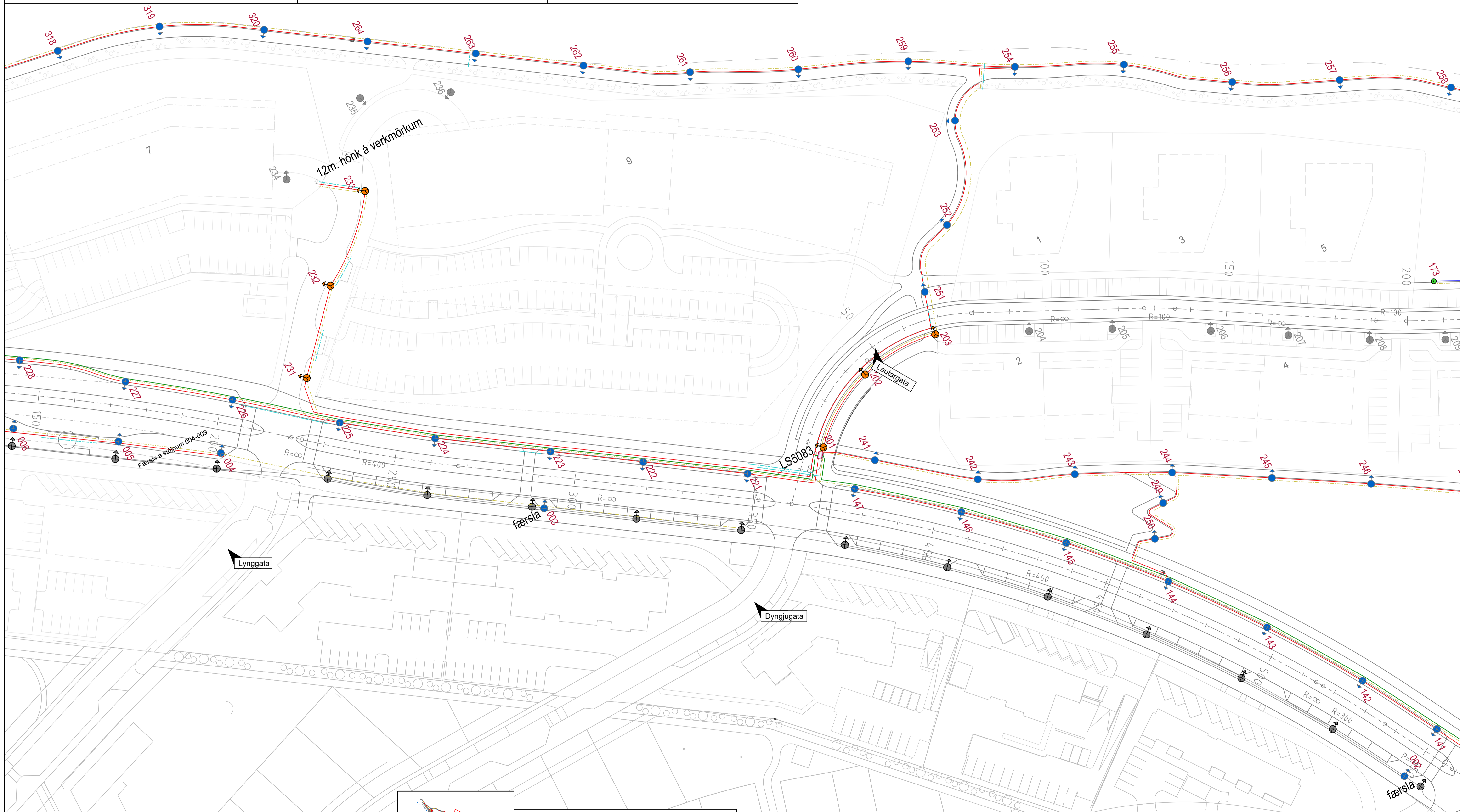
- Götuljósastrengur stærð 5x10q Cu
- Dreifistrengur í götuskápa/tengiskápa stærð 5x50q Cu / 5x50q Al / 5x16q Cu, sjá teikningar
- Götuljósastrengur stærð 5x4q Cu
- Götuljósastrengur stærð 5x2,5q Cu
- - - Ber jarðvir 35q Cu lagður í skurð með götuljósnum
- - - Ø110 Rör fyrir götuljósastreng
- x Götuljósastrengur fjarlægður

SKÝRINGAR STÓLPAR:

- 6,3m stólpi með 35W LED ljósgjafa á toppi
- 5m stólpi með 35W LED ljósgjafa á toppi
- 3m stólpi með 10W LED ljósgjafa á toppi
- Ljósapóli með 4W LED ljósgjafa
- Núverandi stólpar
- x Stólpar fjarlægðir
- Götuljósaskápur/tengiskápur
- Hnit dreifiskáps skv. hnitaskrá
- Strengur ótengdur í stólpa (rof)

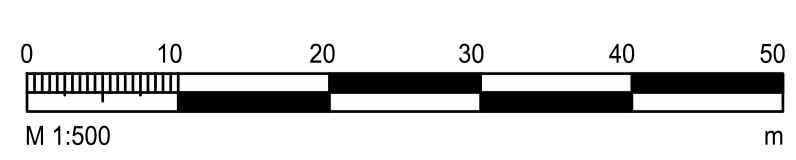
SKÝRINGAR STÓLPAR ÚR FYRRI OG FRAMT. ÁFÖNGUM :

- 6,3m stólpi kominn/kemur seinna
- 5m stólpi kominn/kemur seinna
- 3m stólpi kominn/kemur seinna
- 10m stólpi kominn



SKÝRINGAR :

- HNITAKERFI : REYKJAVÍK
- HÆÐARKERFI : REYKJAVÍK
- ÖLL MÁL Í METRUM NEMA ANNAD SÉ TEKID FRAM



ÚTGA. DAGS	ÚTGAUFERILL	HANNAÐ. TEIKN. FYRIR



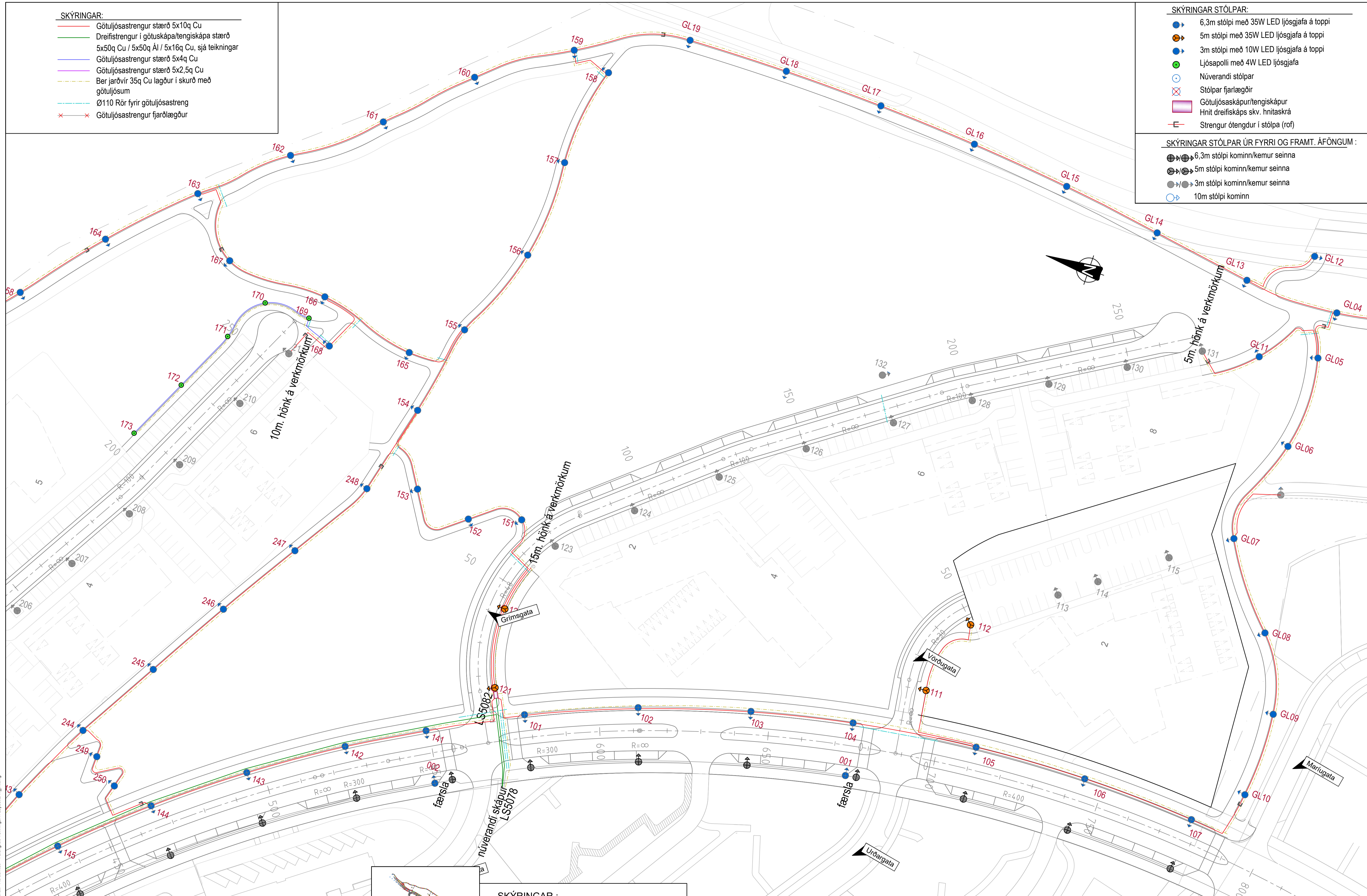
VERKNUMER 2424-118	HANNAÐ: TEIKNAD: YRFARAD: MÆLT: SAMÞ:	JD: EDJ: HH:
DAGS:	MÆLKVARI 1:500	BLADSTÆRÐ A1

Urriðaholt Norðurhluti, 4. áfangi	TEIKNINGA NÚMER IN402
Götulýsing Húsagötur, botnlangar og stigar	ÚTGAFA

- SKÝRINGAR:**
- Götuljósastrengur stærð 5x10q Cu
 - Dreifistrengur í götuskápa/tengiskápa stærð 5x50q Cu / 5x50q Al / 5x16q Cu, sjá teikningar
 - Götuljósastrengur stærð 5x4q Cu
 - Götuljósastrengur stærð 5x2,5q Cu
 - Ber jarðvir 35q Cu lagður í skurð með götuljósum
 - Ø110 Rör fyrir götuljósastreng
 - Götuljósastrengur fjarlægður

- SKÝRINGAR STÓLPAR:**
- 6,3m stólpi með 35W LED ljósgjafa á toppi
 - 5m stólpi með 35W LED ljósgjafa á toppi
 - 3m stólpi með 10W LED ljósgjafa á toppi
 - Ljósapólli með 4W LED ljósgjafa
 - Núverandi stólpar
 - Stólpar fjarlægðir
 - Götuljósaskápur/tengiskápur
 - Hnit dreifiskáps skv. hnitaskrá
 - Strengur ótengdur í stólpa (rof)

- SKÝRINGAR STÓLPAR ÚR FYRRI OG FRAMT. ÁFÖNGUM :**
- 6,3m stólpi kominn/kemur seinna
 - 5m stólpi kominn/kemur seinna
 - 3m stólpi kominn/kemur seinna
 - 10m stólpi kominn



O:\G:\arkiv\2424\Umbau\Umbauhali - Norðurhluti - 4. áfangi\08 Teikningar\4 Layout\LAY_1N.dwg




SKÝRINGAR :

- HNITAKERFI : REYKJAVÍK
- HÆÐARKERFI : REYKJAVÍK
- ÖLL MÁL Í METRUM NEMA ANNAD SÉ TEKID FRAM

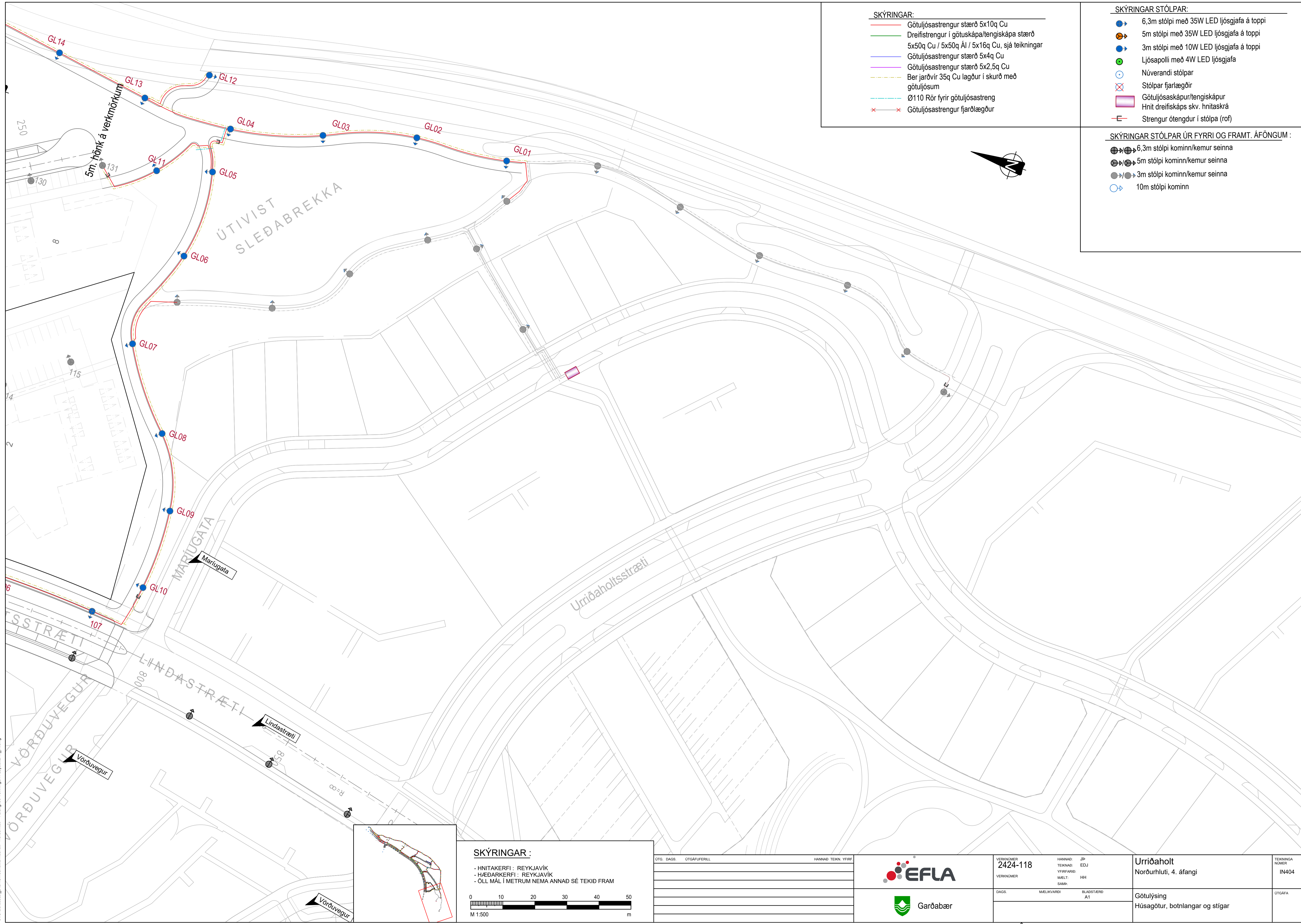
0 10 20 30 40 50
M 1:500 m

ÚTGAFA	ÚTGAFAFERILL	ÚTGAFA DAGS	HANNAÐ	TEKNI	YFIRF.



VERKNUMER 2424-118	HANNAÐ: JP	BLADSTÆRÐ A1
VERKNUMER	TEKNAÐ: EDJ	MÆLKVAFRI 1:500
DAGS:	YFERFARID: HH	
	MÆLT: SAMB.	

Urriðaholt Norðurhluti, 4. áfangi	TEKNIKA NÚMÉR IN403
Götulýsing Húsagötur, botnlangar og stigar	ÚTGAFA



SKÝRINGAR:

- Götuljósastrangur stærð 5x10q Cu
- Dreifistrangur í götuskápa/tengiskápa stærð 5x50q Cu / 5x50q Ál / 5x16q Cu, sjá teikningar
- Götuljósastrangur stærð 5x4q Cu
- Götuljósastrangur stærð 5x2,5q Cu
- - - Ber jarðvír 35q Cu lagður í skurð með götuljósum
- - - Ø110 Rör fyrir götuljósastrang
- x x Götuljósastrangur fjarlægður

SKÝRINGAR STÓLPAR:

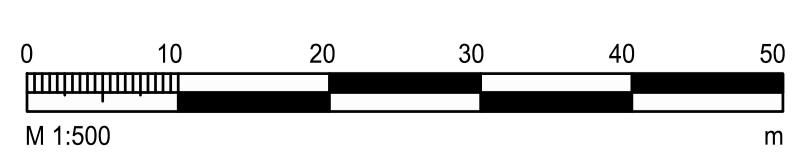
- 6,3m stólpi með 35W LED ljósgjafa á toppi
- 5m stólpi með 35W LED ljósgjafa á toppi
- 3m stólpi með 10W LED ljósgjafa á toppi
- Ljósapólli með 4W LED ljósgjafa
- Núverandi stólpar
- ⊗ Stólpar fjarlægðir
- Götuljósaaskapur/tengiskapur
- Hnit dreifiskáps skv. hnitaskrá
- Strangur ótengdur í stólpa (rof)

SKÝRINGAR STÓLPAR ÚR FYRRI OG FRAMT. ÁFÖNGUM :


- 6,3m stólpi kominn/kemur seinna
- 5m stólpi kominn/kemur seinna
- 3m stólpi kominn/kemur seinna
- 10m stólpi kominn

SKÝRINGAR :

- HNITAKERFI : REYKJAVÍK
- HÆÐARKERFI : REYKJAVÍK
- ÖLL MÁL Í METRUM NEMA ANNAD SÉ TEKID FRAM



ÚTGAFA	ÚTGAFAFERILL	HANNAÐ	TEKNI. YFIRF.

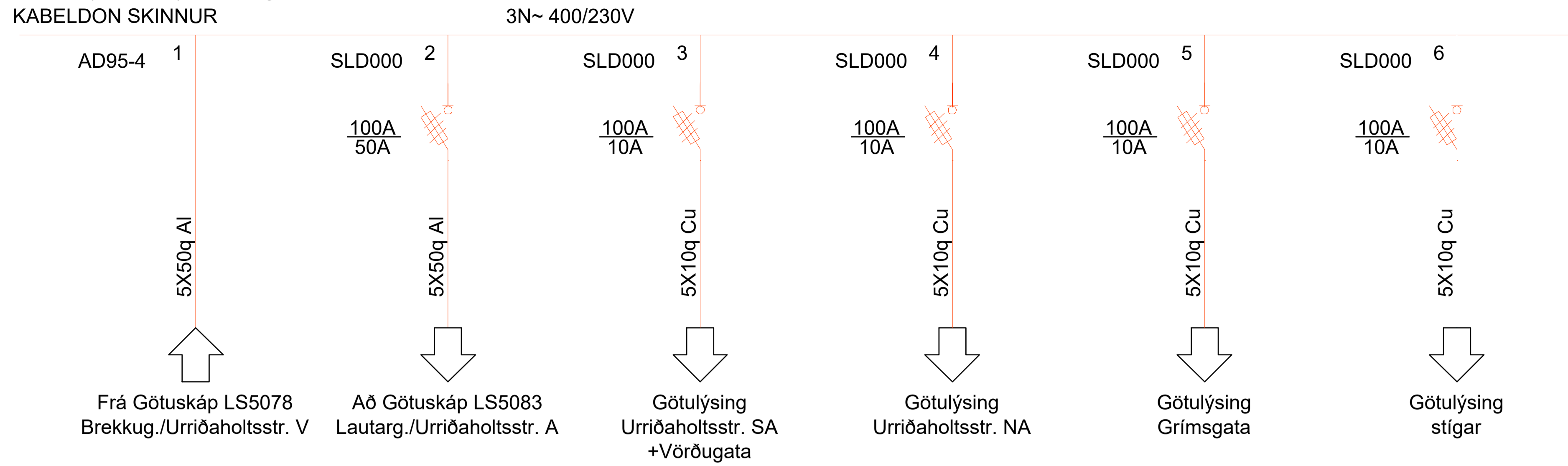


VERKNUMER 2424-118	HANNAÐ: JD TEKNAÐ: EDJ YFIRFARID: HH MÆLT: HH SAMÞ: SAMÞ
DAGS:	BLAÐSTÆFI A1

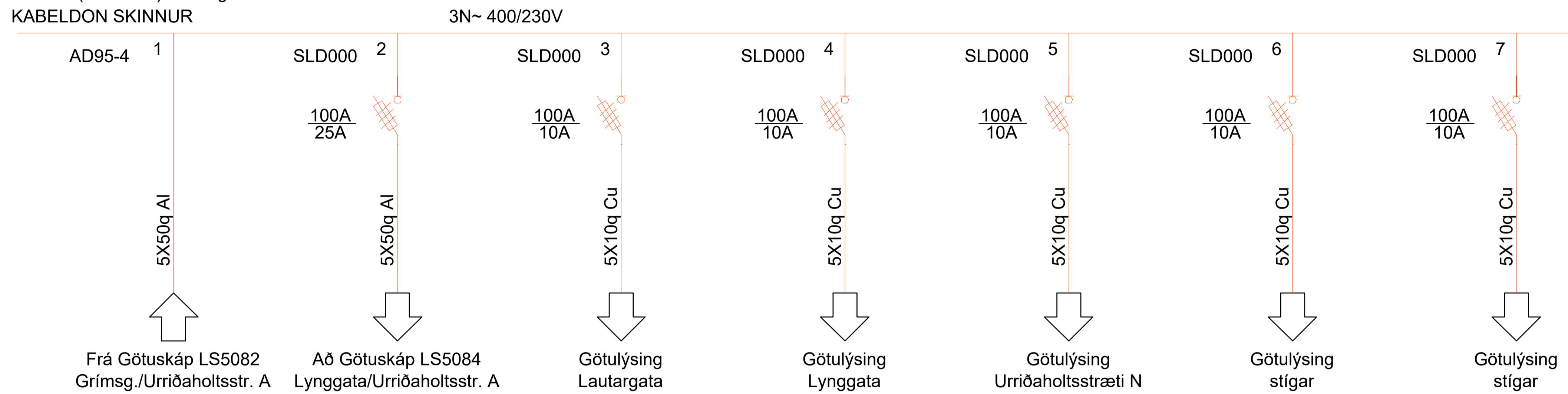
Urriðaholt Norðurhluti, 4. áfangi	TEKNIKA NÚMÉR IN404
Götulýsing Húsagötur, botnlangar og stigar	ÚTGÁFA

O:\Gardabær_2424\Urriðaholt - Norðurhluti - 4. áfangi\08 Teikningar\4 Layout\LAY_IN.dwg

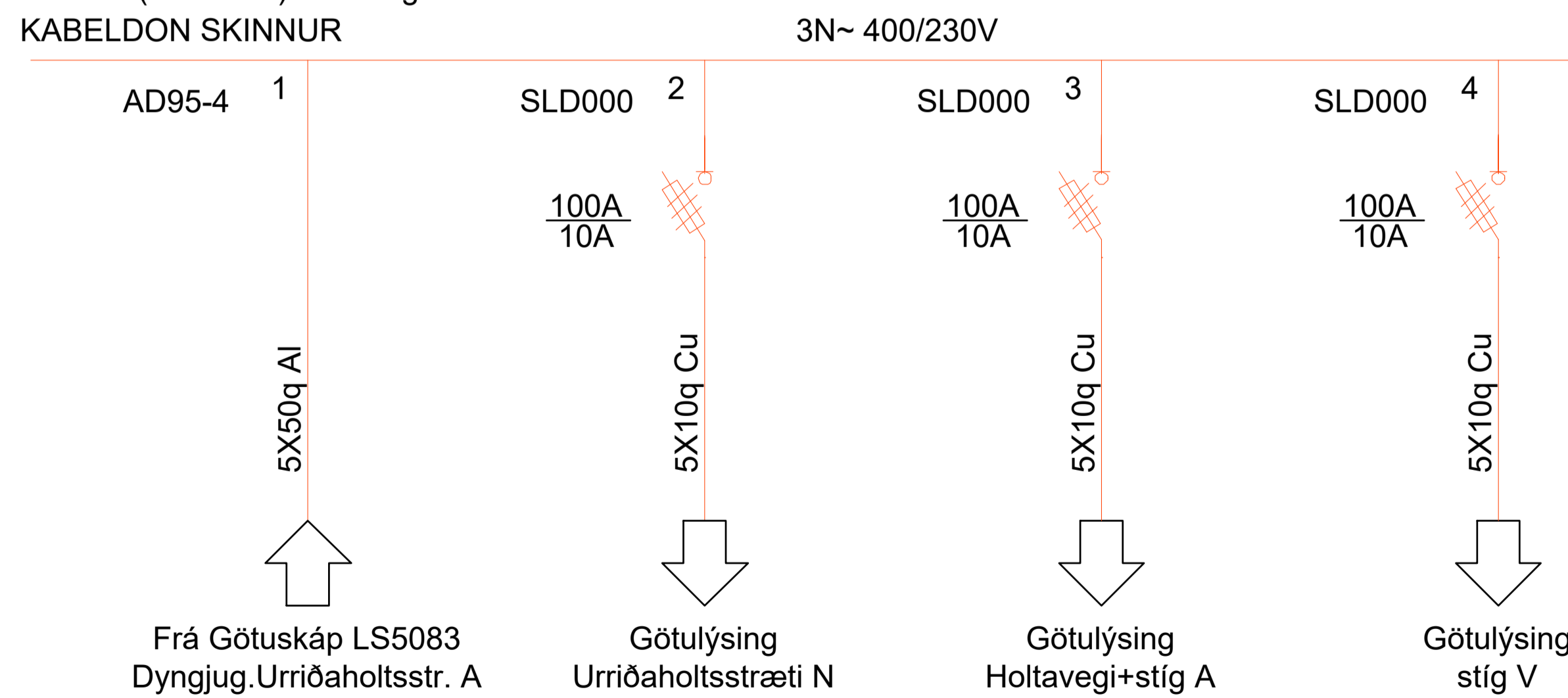
LS5082 (CDC 440) v. Grímshöfu/Urriðaholtsstræti A
KABELDON SKINNUR




LS5083 (CDC 420) Lautarg./Urriðaholtsstr. A
KABELDON SKINNUR



LS5084 (CDC 420) Holtavegi/Urriðaholtsstr. A
KABELDON SKINNUR



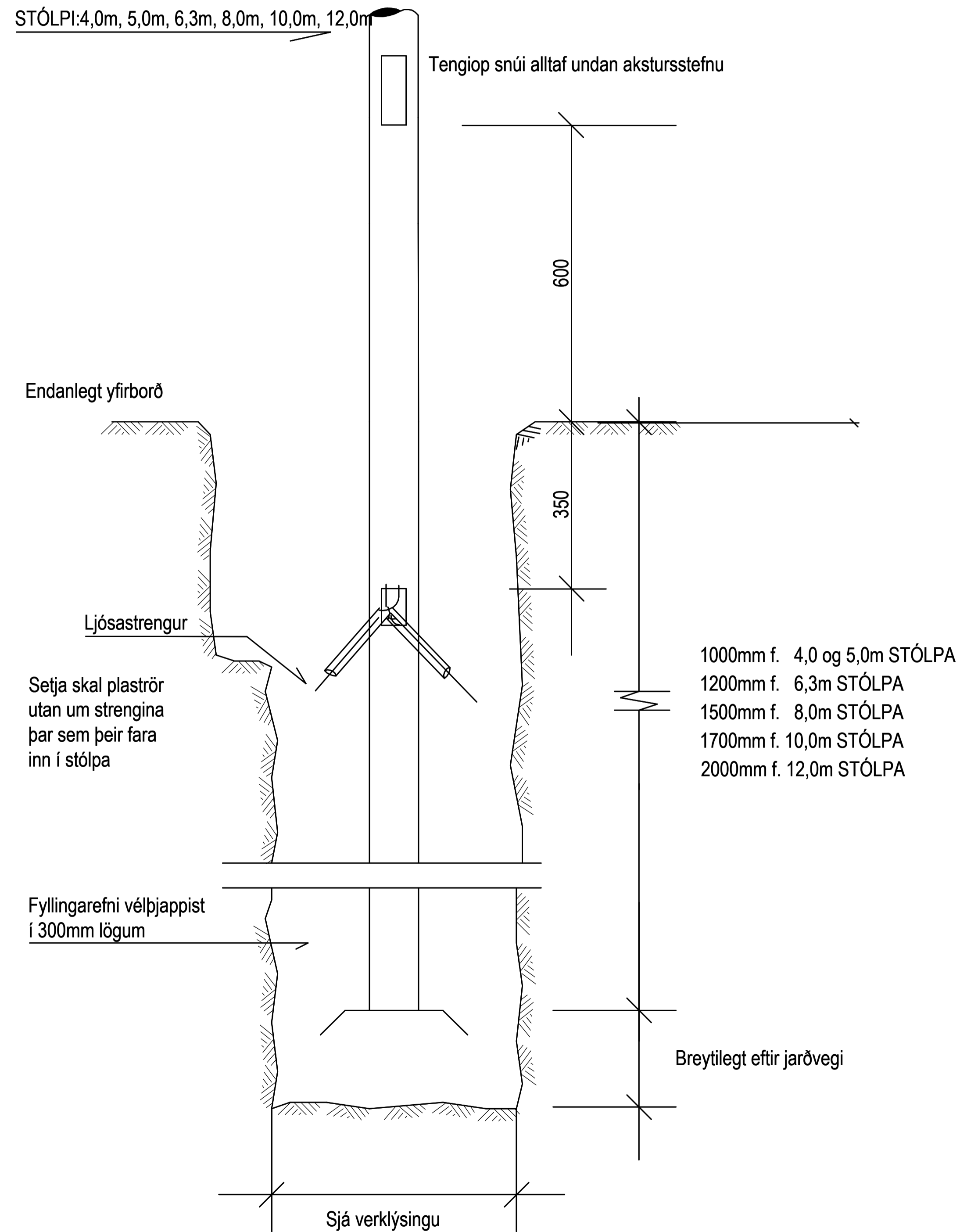
ÚTGAFA	ÚTGAFAFERILL	HANNAÐ	TEKNI	YFIR



VERKNUMER	2424-118	HANNAÐ:	JP
VERKNUMER		TEKNI:	EDJ
		YFIR:	HH
		MÆLT:	
		SAMB:	
DAGS:		BLAÐSTÆFI	A1

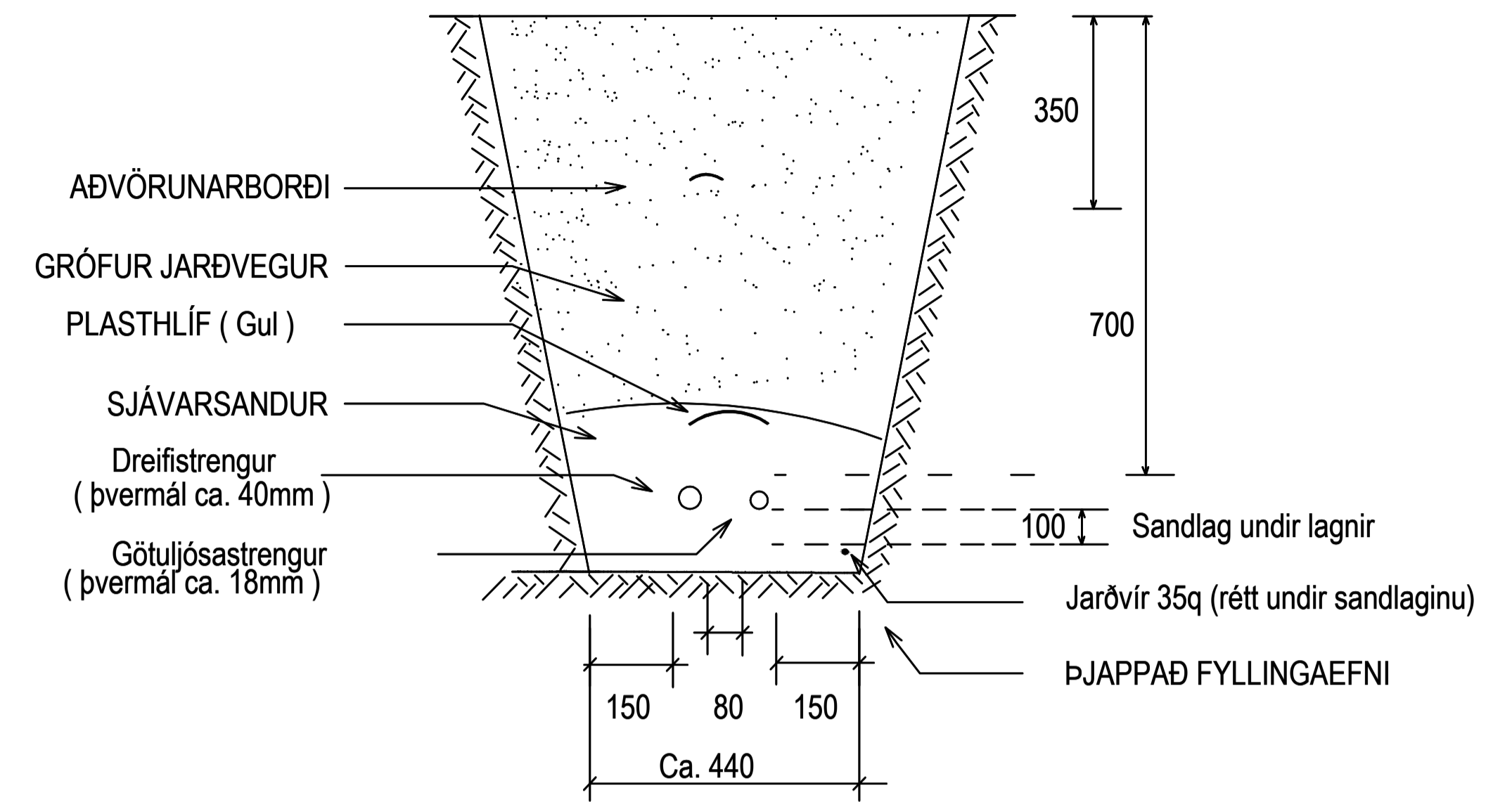
Urriðaholt	TEKNIKA
Norðurliti, 4. áfangi	NUMER
Götulýsing	IN406
Stýriskapur	ÚTGAFA

Snið ljósastólpi ~ Götulýsing



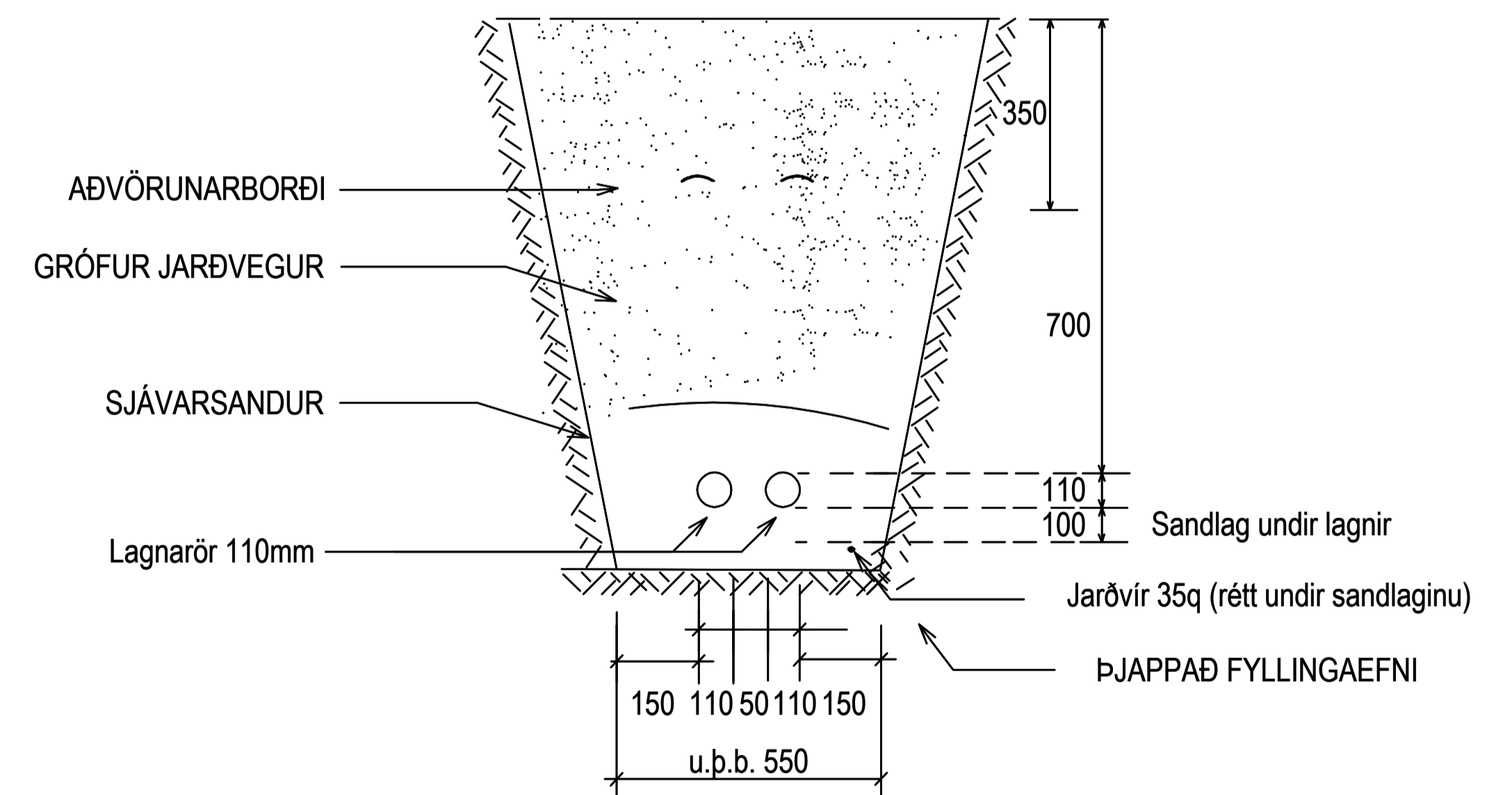
Þjappa skal vandlega undir botnplötu í rétta hæð

Snið dreifistrengir (0,4kV) ~ Götulýsing

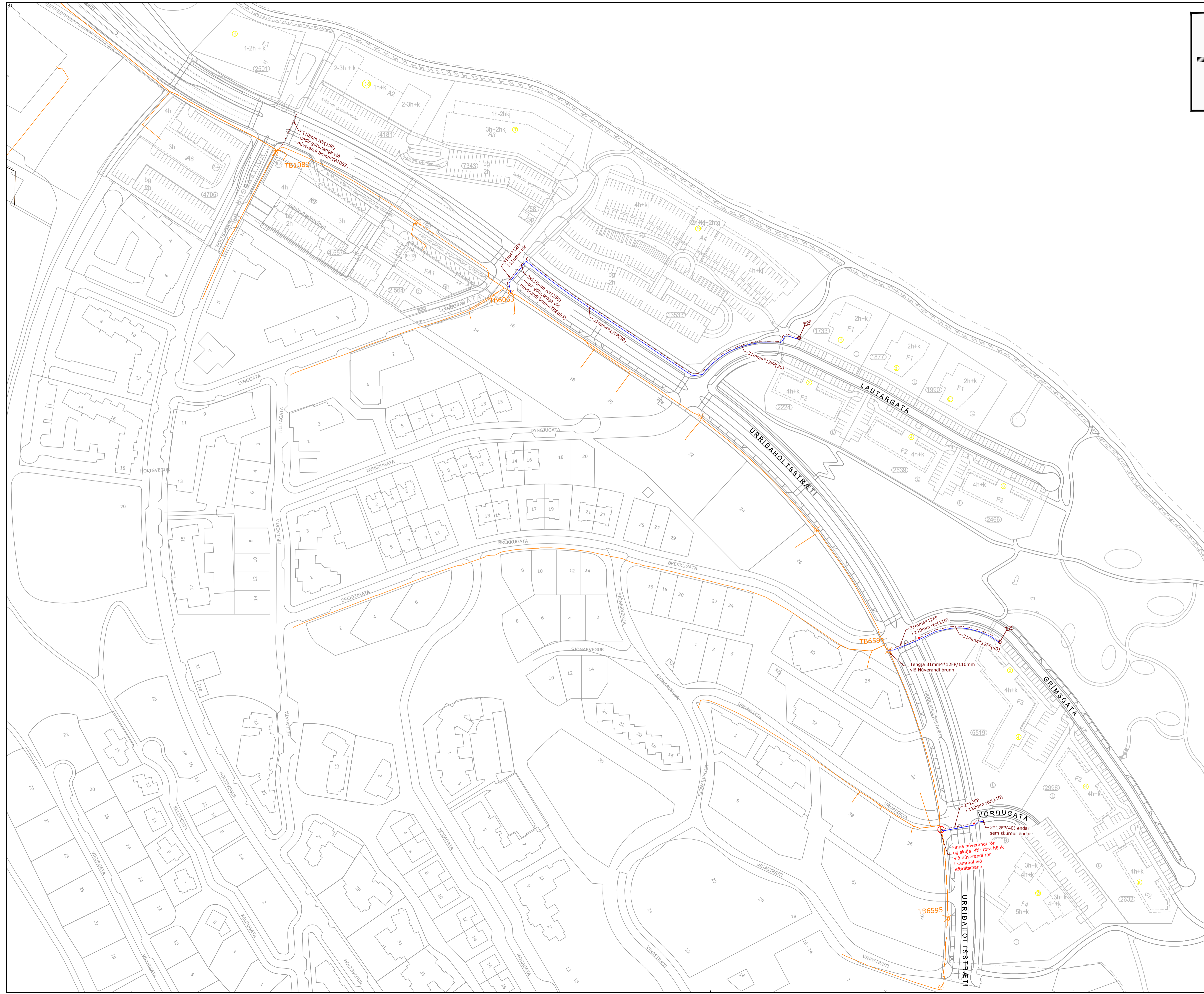
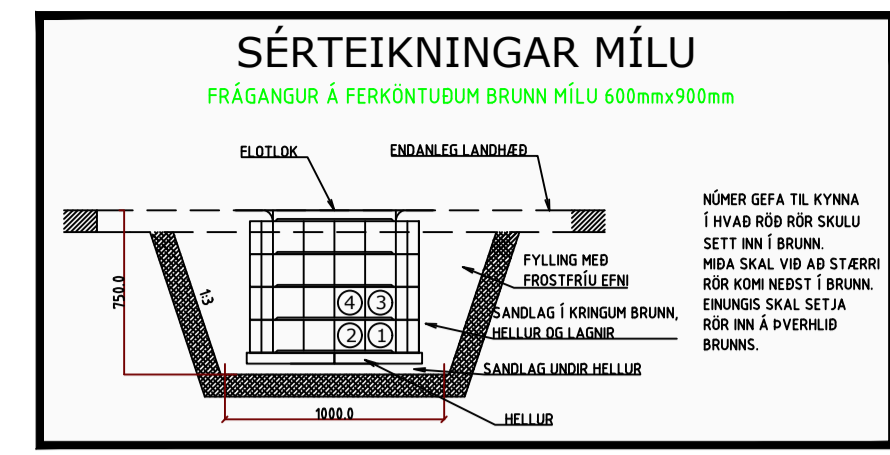


Sjávarsandur minnst 100mm yfir og undir strengi.
Dýpt skurðar u.þ.b 850mm

Snið lagnarör yfir vegi ~ Götulýsing



ÚTGAFA	ÚTGAFAFERILL	HANNAÐ	TEKNA	YFIRF.	VERKNUMER	2424-118	HANNAÐ:	JP	EDJ	Urriðaholt	TEKNA NÚMÉR
					VERKNUMER		TEKNAÐ:			Norðurluti, 4. áfangi	IN407
							YFIRFARID:				
							MÆLT:			Götulýsing	ÚTGAFA
							SAMB:			Jarðvinnusnið	
							MÆLIKVARÐI				
							enginn				
							BLADSTÆÐI				
							A1				



SKÝRINGAMYND

- KOPARSTRENGUR
- LJÓSLÉIDARI, RÖRSTRENGUR & FJÖLPIPA
- RÖR, FJÖLPIPU/HEIMTAUGARÖR
- ELDRI LAGUR
- STOFNSKURÐUR, dýpt 600mm (breidd)
- HEIMTAUGASKURÐUR, dýpt 400mm (breidd)
- IDRATTUR
- BREYTING Á RÖRFAJÖLDA Í SKURDI TENGHOLA
- HEIMTAUGMUFFA FYRIR FJÖLPIPU
- STOFNMUFFA FYRIR FJÖLPIPU
- BRUNNUR TIL STADAR
- KOPASKÁPUR TIL STADAR

FP FJÖLPIPA
 (FP) MERKING Á FJÖLPIPURI ÚT FRÁ BRUNNI
 (X) MERKING BLÁSTURSPÍPA Í HÚS

XXX { FPF = FERHYRNDUR PLAST FLÖTLÖK (STÆRD)
 BP = BRUNNUR PLAST(STÆRD)
 BPF = BRUNNUR PLAST FLÖTLÖK(STÆRD)
 KP = KEILA PLAST(STÆRD)
 KPF = KEILA PLAST FLÖTLÖK(STÆRD)

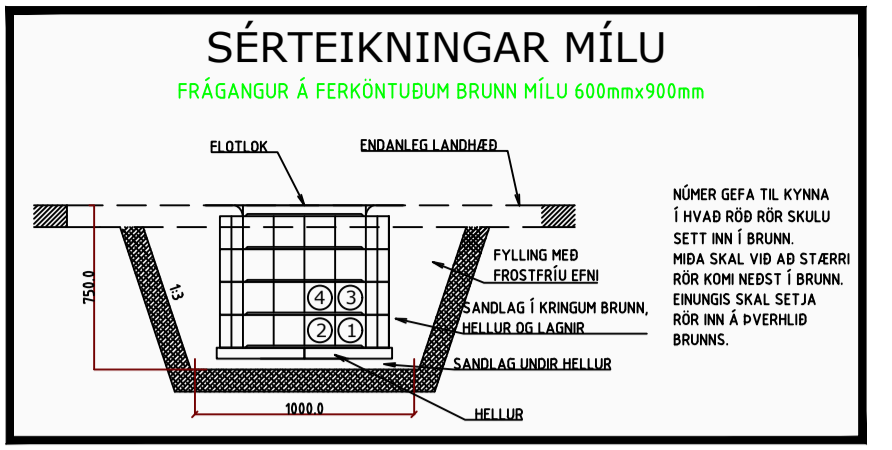
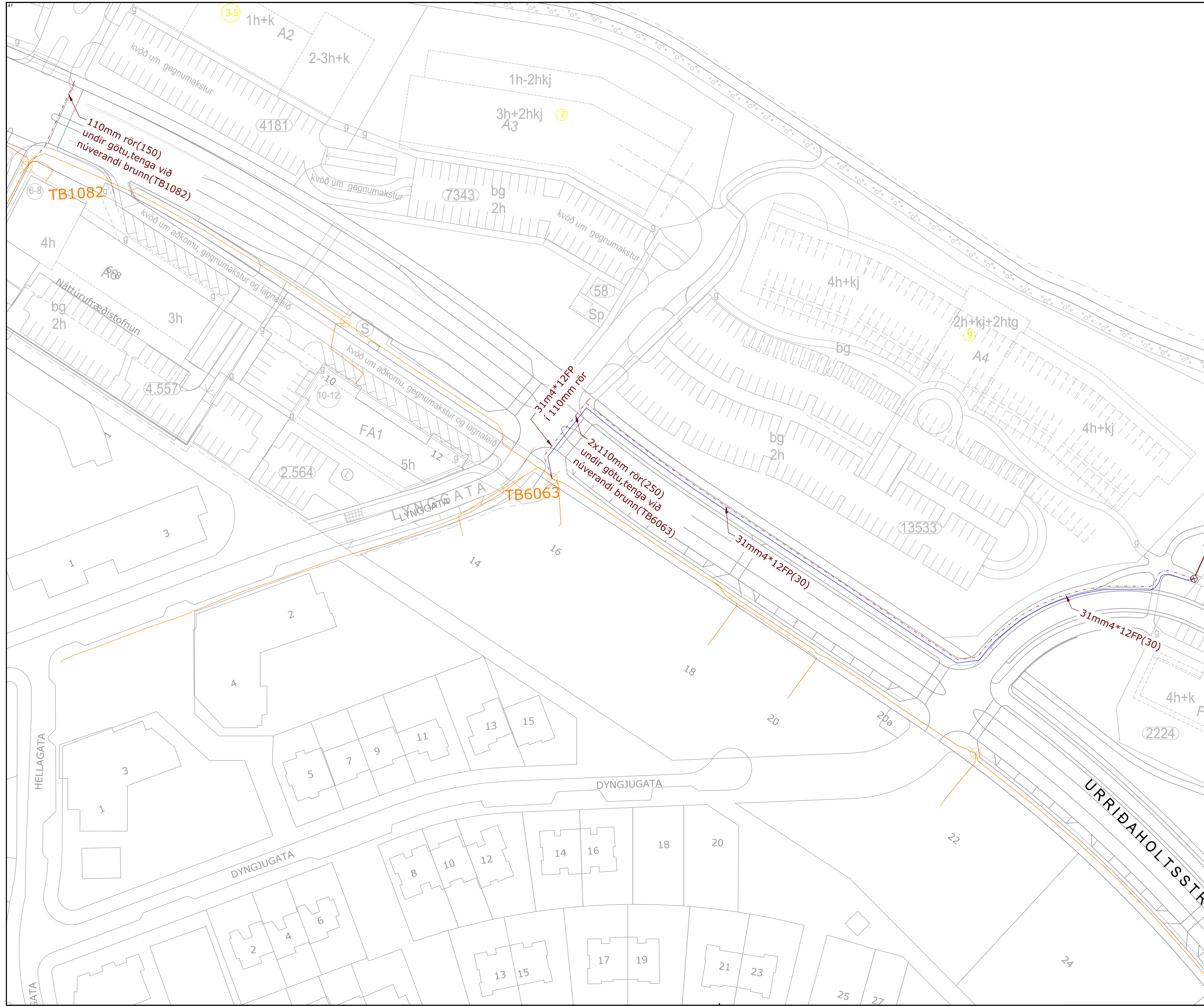
VARÚÐ! ATHUGIÐ ÁVALLT LAGNIR ANNARRA VEITNA



Verklök :	
Lagt af :	
Verkst. lagnav. :	
Tengt af :	
Verkst. tengiv. :	
Eftirlit :	Afstöður :
DAGS :	EDLI BREYTINGA :

FRAMKVÆMD :
 GARDAB/ER - URRÍÐAHOHT 4.ÁFANGI
 Lagnir mílu
 Yfirrit

HANNAÐ: GMJ	DAGS: 05.03.21
SAMPYKKT: IÓ	KVARÐI: 1:1100
STÖÐ: URDH	VERK NR.: 1287844
SVÆÐI: 78-	TEIKN.NR.: Yfirrit



SKÝRINGAMYND

- KOPARSTRENGUR
 - LÖSLEIDARI, RÖRSTRENGUR & FJÖLPIPA
 - RÖR, FJÖLPIPU/HEIMTAUGARÖR
 - ELDRÍ LAGUR
 - STÖFNASKURÐUR, dýpt 600mm (breidd)
 - HEIMTAUGASKURÐUR, dýpt 400mm (breidd)
 - DRÁTTUR
 - BREYTING Á RÖRAFJÖLDA Í SKURDI TENGHOLA
 - HEIMTAUGAMUFFA FYRIR FJÖLPIPU
 - STÖFNMUFFA FYRIR FJÖLPIPU
 - BRUNNUR TIL STADAR
 - KOPARSKÁPUR TIL STADAR
- FP FJÖLPIPA
 - MERKING Á FJÖLPIPURÖRI ÚT FRÁ BRUNNI
 - MERKING BLÁSTURSPÍPNA Í HÚS
 - XXX { FFF = FERHYNDUR PLAST FLOTLOK (STÆRD)
 - BP = BRUNNUR PLAST(STÆRD)
 - BPF = BRUNNUR PLAST FLOTLOK(STÆRD)
 - KP = KEILA PLAST(STÆRD)
 - KPF = KEILA PLAST FLOTLOK(STÆRD)

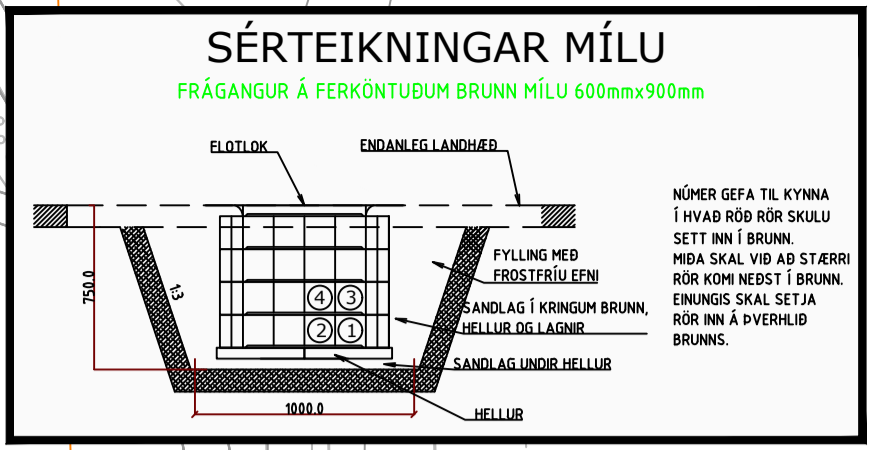
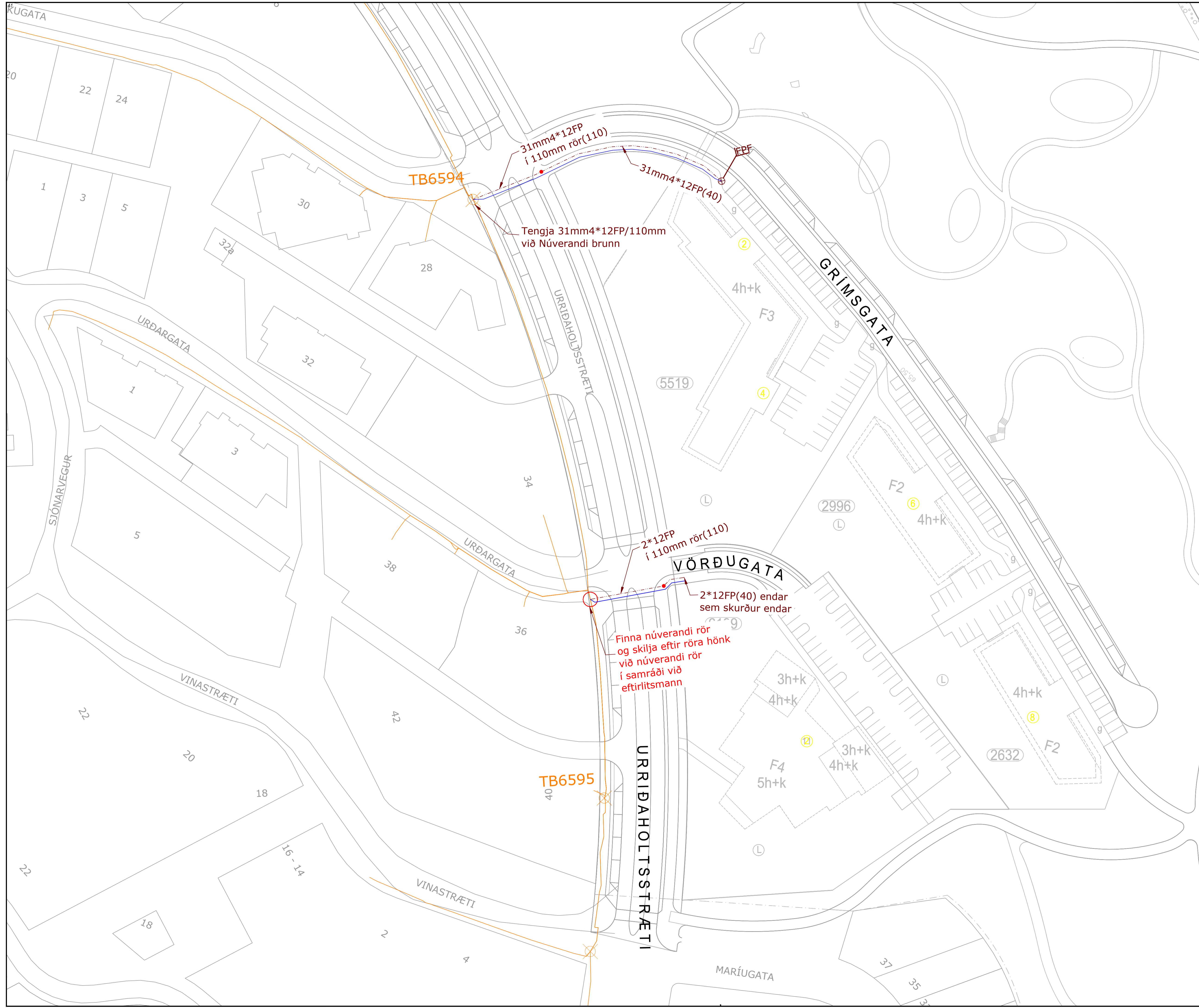
VARÚÐ! ATHUGIÐ ÁVALLT LAGNIR ANNARRA VEITNA



Verklök :	
Lagt af :	
Verkst. lagnav. :	
Tengt af :	
Verkst. tengiv. :	
Eftirlit :	Afstöður :
DAGS :	EDLI BREYTINGA :

FRAMKVÆMD :
GARÐABÆR - URRIDAHOLT 4.ÁFANGI
Lagnir mílu

HANNAÐ: GMJ	DAGS: 05.03.21
SAMÞYKKT: IÓ	KVARÐI: 1:1100
STÖÐ: URDH	VERK NR.: 1287844
SVÆÐI: 78-	TEIKN.NR.: 1A



SKÝRINGAMYND

- KOPARSTRENGUR
 - LJÓSLÉIÐARI, RÖRSTRENGUR & FJÖLPIPA
 - RÖR, FJÖLPIPU/HEIMTAUGARÖR
 - ELÐRI LAGUR
 - STOFNSKURÐUR, dýpt 600mm (breidd)
 - HEIMTAUGASKURÐUR, dýpt 400mm (breidd)
 - DRÁTTUR
 - Breyting á rörafjölda í skurdi
 - TENGHOLA
 - HEIMTAUGAMÚFFA FYRIR FJÖLPIPU
 - STOFNMÚFFA FYRIR FJÖLPIPU
 - BRUNNUR TIL STADAR
 - KOPARSKÁPUR TIL STADAR
- FP FJÖLPIPA
 - MFPP MERKING Á FJÖLPIPURÖRI ÚT FRÁ BRUNNI
 - MF MERKING BLÁSTURSPIPA Í HÚS
 - XXX } FPF = FERHYRNDUR PLAST FLÖTLÖK (STÆRD)
 - XXX } BP = BRUNNUR PLAST(STÆRD)
 - XXX } BPF = BRUNNUR PLAST FLÖTLÖK(STÆRD)
 - XXX } KP = KEILA PLAST(STÆRD)
 - XXX } KPF = KEILA PLAST FLÖTLÖK(STÆRD)

VARÚÐ! ATHUGIÐ ÁVALLT LAGNIR ANNARRA VEITNA



SÍMI 585-6000 FAX 585-6050

Verklök : _____

Lagt af : _____

Verkst. lagnav. : _____

Tengt af : _____

Verkst. tengiv. : _____

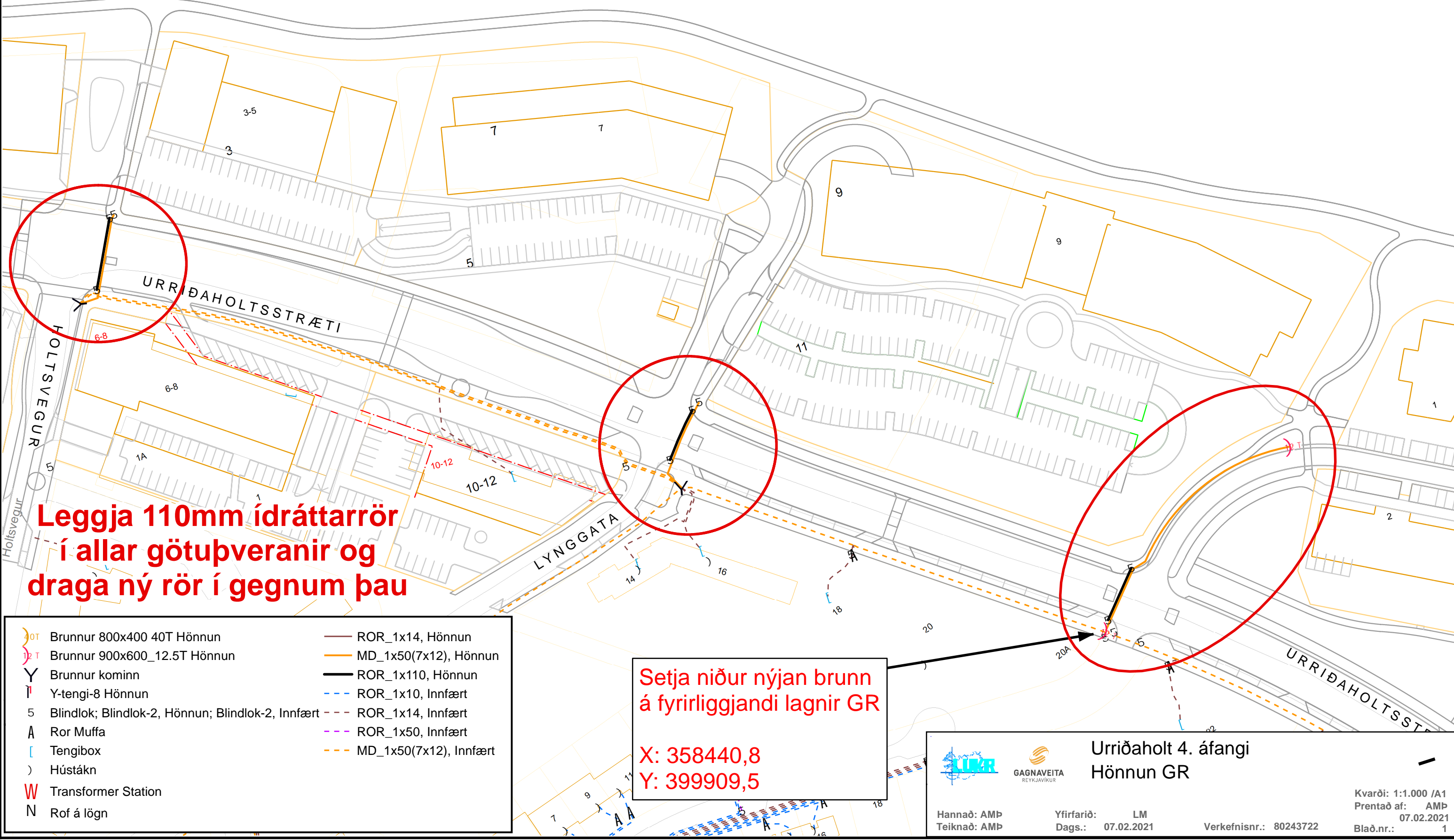
Eftirlit : _____ Afstöður : _____

DAGS : _____ EDLI BREYTINGA : _____

FRAMKVÆMD :
 GARÐABÆR - URRIÐAHOLT 4.ÁFANGI
 Lagnir mílu

HANNAÐ: GMJ	DAGS: 05.03.21
SAMÞYKKT: IO	KVARÐI: 1:1100
STÖÐ: URDH	VERK NR.: 1287844
SVÆÐI: 78-	TEIKN.NR.: 1B

Hafa samband við Kjartan Ó. Kjartansson
s: 895-3723 áður en unnið er í kringum lifandi
lagnir GR (fara inn á tómt rör og setja brunn á
fyrirliggjandi lagnir) og til að innmæla lagnir og
taka út frágang brunna.



**Leggja 110mm ídráttarrör
í allar götupveranir og
draga ný rör í gegnum þau**

**Setja niður nýjan brunn
á fyrirliggjandi lagnir GR**

**X: 358440,8
Y: 399909,5**

- | | | | |
|----|---|-------|------------------------|
| OT | Brunnur 800x400 40T Hönnun | — | ROR_1x14, Hönnun |
| OT | Brunnur 900x600_12.5T Hönnun | — | MD_1x50(7x12), Hönnun |
| Y | Brunnur kominn | — | ROR_1x110, Hönnun |
| I | Y-tengi-8 Hönnun | - - - | ROR_1x10, Innfært |
| 5 | Blindlok; Blindlok-2, Hönnun; Blindlok-2, Innfært | - - - | ROR_1x14, Innfært |
| A | Ror Muffa | - - - | ROR_1x50, Innfært |
| [| Tengibox | - - - | MD_1x50(7x12), Innfært |
|) | Hústákn | | |
| W | Transformer Station | | |
| N | Rof á lögn | | |

**Urriðaholt 4. áfangi
Hönnun GR**

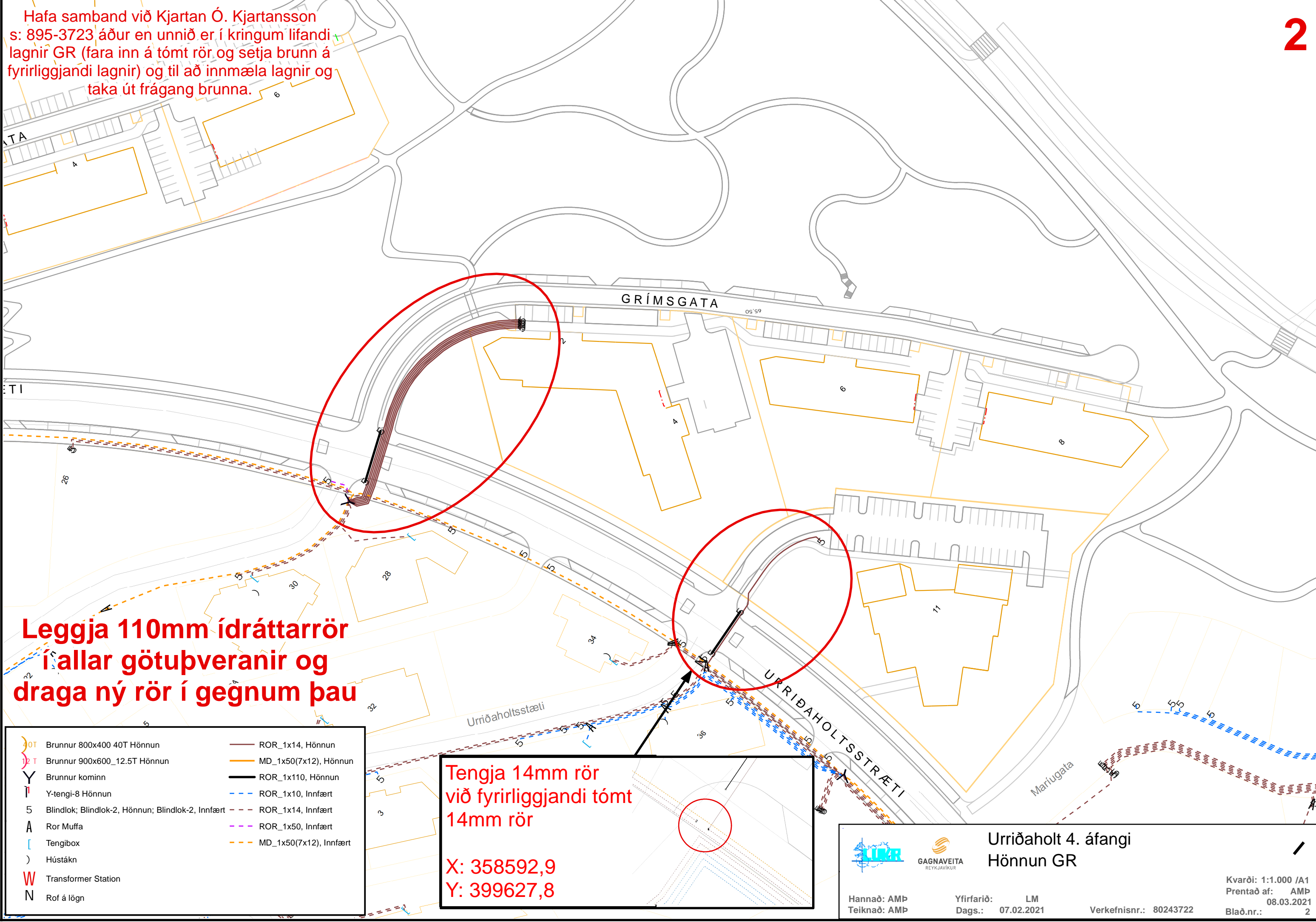
Hannað: AMP
Teiknað: AMP

Yfirfarið: LM
Dags.: 07.02.2021

Verkefnisnr.: 80243722

Kvarði: 1:1.000 /A1
Prentað af: AMP
07.02.2021
Blað.nr.: 1

Hafa samband við Kjartan Ó. Kjartansson
s: 895-3723 áður en unnið er í kringum lifandi
lagnir GR (fara inn á tómt rör og setja brunn á
fyrirliggjandi lagnir) og til að innmæla lagnir og
taka út frágang brunna.



**Leggja 110mm ídráttarrör
í allar götupveranir og
draga ný rör í gegnum þau**

**Tengja 14mm rör
við fyrirliggjandi tómt
14mm rör**
**X: 358592,9
Y: 399627,8**

OT	Brunnur 800x400 40T Hönnun	ROR_1x14, Hönnun
2T	Brunnur 900x600_12.5T Hönnun	MD_1x50(7x12), Hönnun
Y	Brunnur kominn	ROR_1x110, Hönnun
I	Y-tengi-8 Hönnun	ROR_1x10, Innfært
5	Blindlok; Blindlok-2, Hönnun; Blindlok-2, Innfært	ROR_1x14, Innfært
A	Rör Muffa	ROR_1x50, Innfært
[Tengibox	MD_1x50(7x12), Innfært
)	Hústákn	
W	Transformer Station	
N	Rof á lögn	

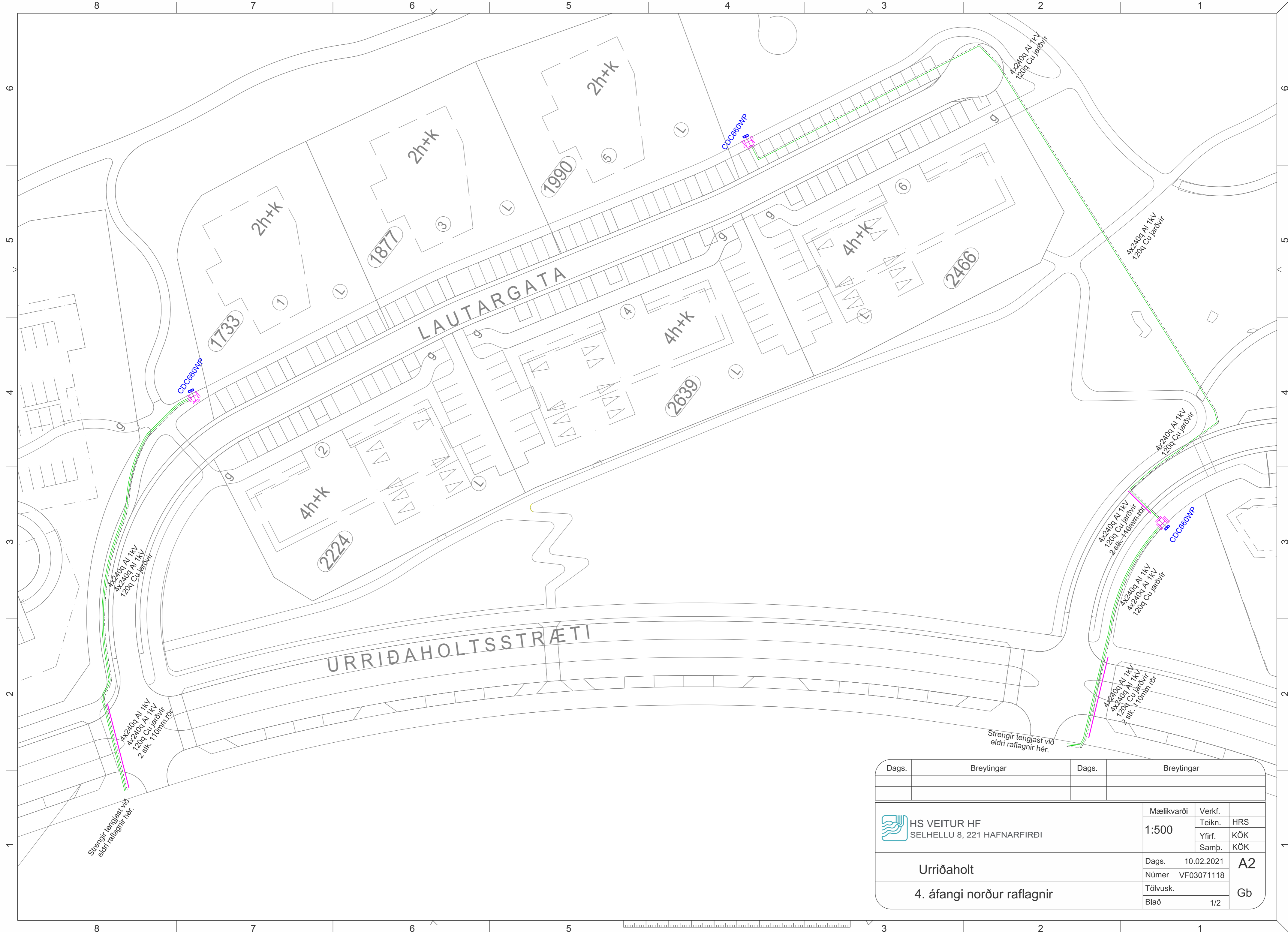
**Urriðaholt 4. áfangi
Hönnun GR**

AMP GAGNAVEITA REYKJAVÍKUR

Hannað: AMP Yfirfarið: LM
Teiknað: AMP Dags.: 07.02.2021

Verkefnisnr.: 80243722

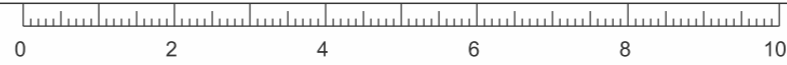
Kvarði: 1:1.000 /A1
Prentað af: AMP
08.03.2021
Blað.nr.: 2

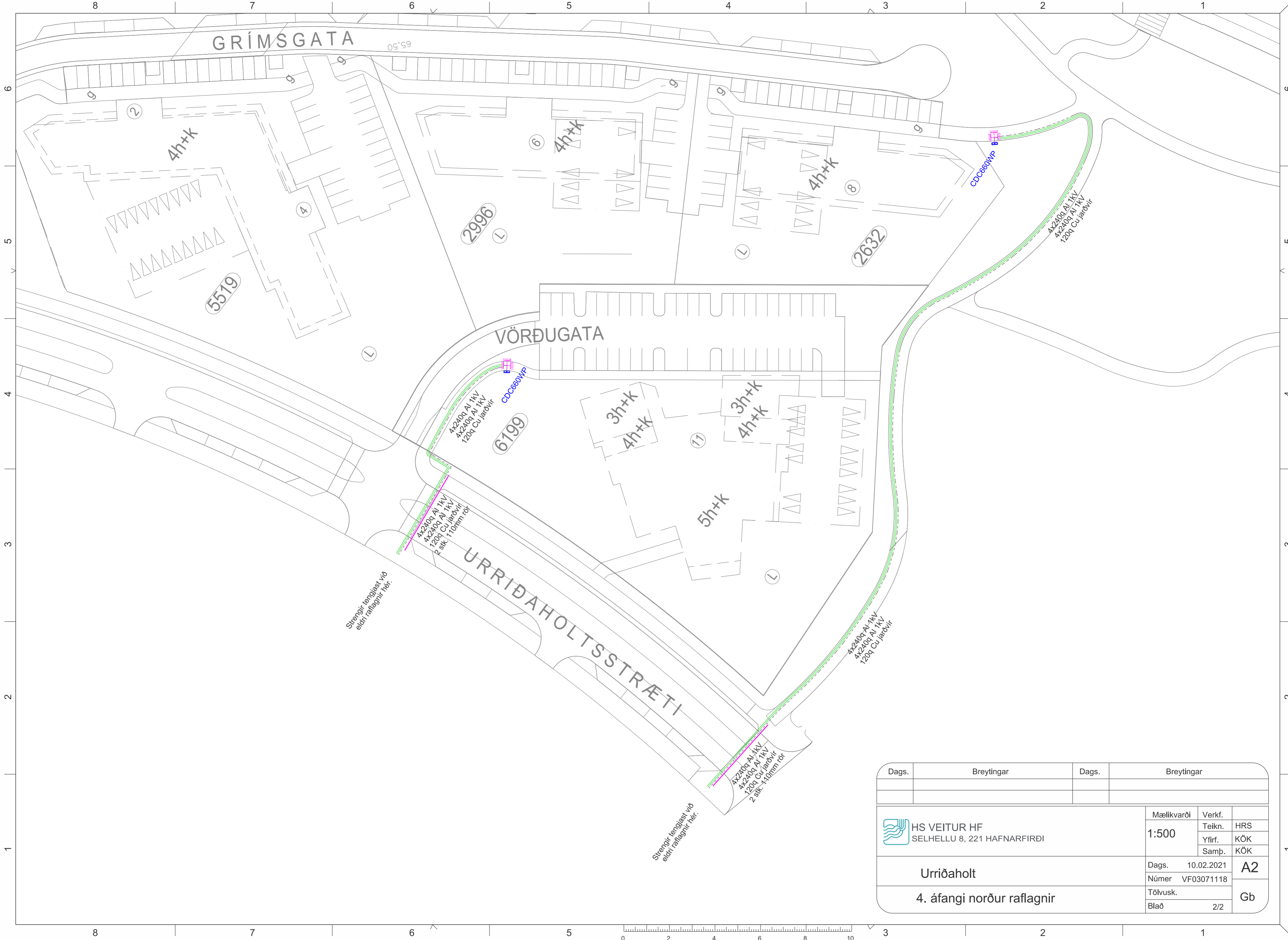


Strengir tengjast við eldri raflagnir hér.

Strengir tengjast við eldri raflagnir hér.

Dags.	Breytingar	Dags.	Breytingar
 HS VEITUR HF SELHELLU 8, 221 HAFNARFIRDI		Mælikvarði 1:500	Verkf. Teikn. HRS Yfirf. KÖK Samp. KÖK
Urriðaholt		Dags. 10.02.2021 Númer VF03071118	A2
4. áfangi norður raflagnir		Tölvusk. Blað 1/2	Gb





GRÍMSGATA

VÖRDUGATA

URRIÐAHOLTSSTRÆTI

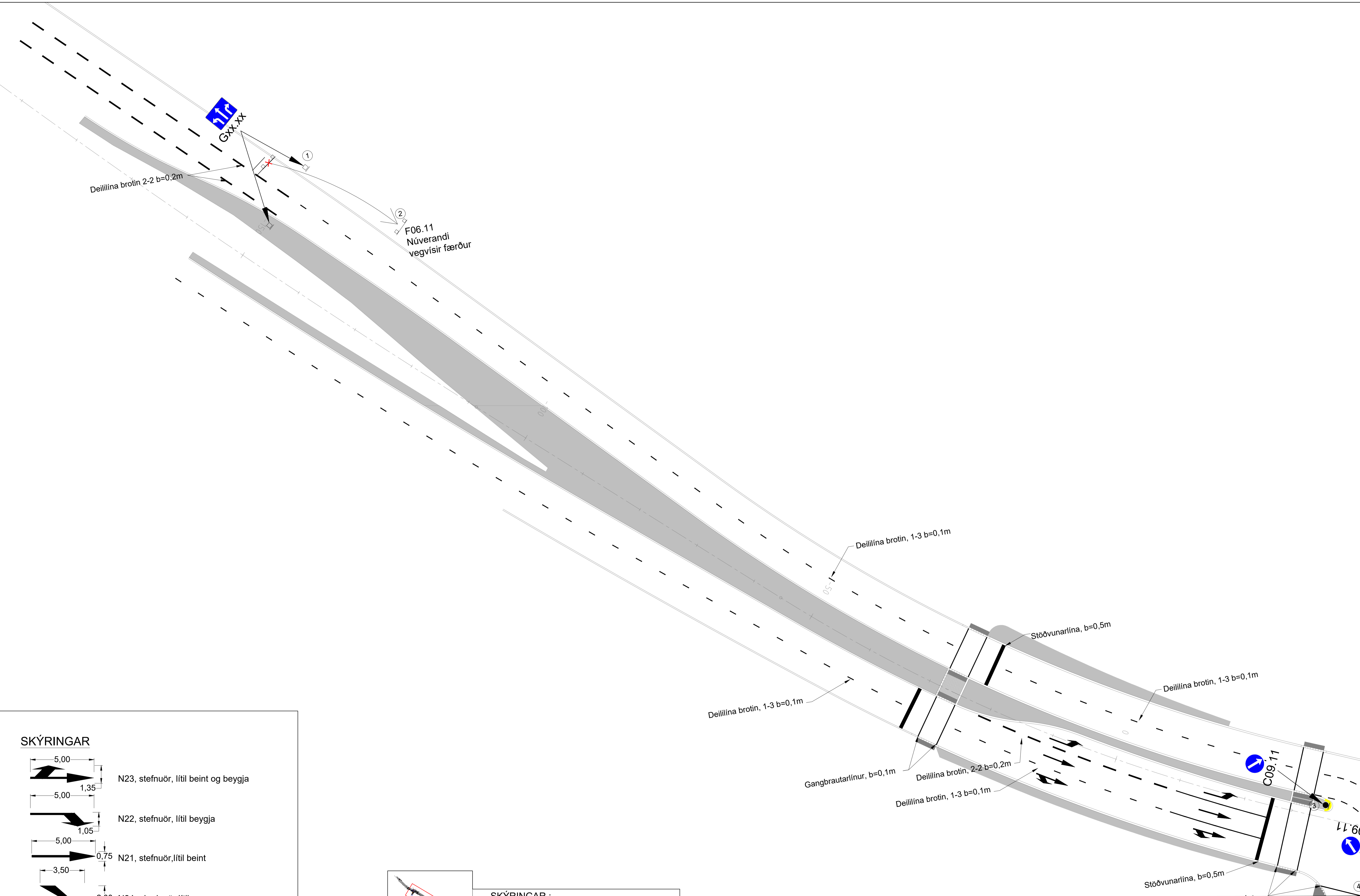
Dags.	Breytingar	Dags.	Breytingar
 HS VEITUR HF SELHELLU 8, 221 HAFNARFIRDI		Mælikvarði 1:500	Verkf. Teikn. HRS Yfirf. KÖK Samp. KÖK
Urriðaholt		Dags. 10.02.2021 Númer VF03071118	A2
4. áfangi norður raflagnir		Tölvusk. Blað 2/2	Gb

Strengir tengjast við
eldri raflagnir hér.

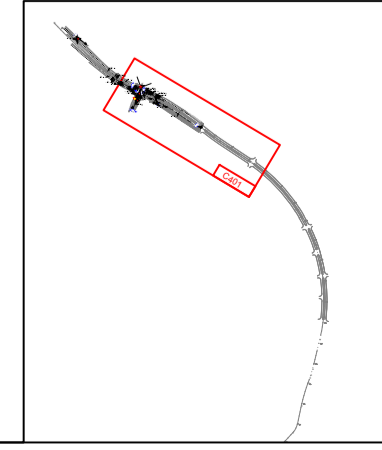

Strengir tengjast við
eldri raflagnir hér.



O:\G:\arkiv\2424\Umbaer\Umbaer - Norðurhluti - 4. áfangi\98 Tekningar4 Layout\LAY_Leng

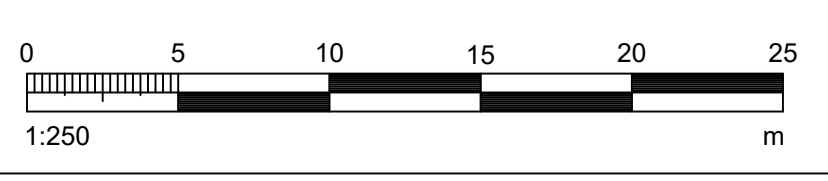


SKÝRINGAR



SKÝRINGAR :

- HNITAKERFI : REYKJAVÍK
- HÆÐARKERFI : REYKJAVÍK
- ÖLL MÁL Í METRUM NEMA ANNAD SÉ TEKID FRAM



ÚTG. DAGS	ÚTGÁFUFERILL	HANNAÐ	TEKNI	YFIRF.



VERKNUMER	2424-118
VERKNUMER	

HANNAÐ:	SH	Mars '21
TEKNAÐ:	SH/EDJ	Mars '21
YFIRFARIR:	Harald	23.03.21
MÆLT:		
SAMB:		

DAGS:	30.03.21	MÆLKVAFRI:	1:250	BLADSTÆRÐ:	A1
-------	----------	------------	-------	------------	----

Urriðaholt	
Norðurhluti, 4. áfangi	
Umferðarskilti og yfirborðsmerkingar	
Urriðaholtstræti stöð -200 - 50	

TEKNI NUMER	L401
ÚTGÁFA	

Stöðvunarlína, b=0,5m

Deililína brotin, 1-3 b=0,1m

Stöðvunarlína, b=0,5m

Gangbrautarlínur, b=0,1m

Stöðvunarlína, b=0,5m

Deililína brotin 2-2 b=0,2m

C09.11

Núverandi skilti fjartægt

Stýrilína, 1-1 b=0,1m

Gangbrautarlínur, b=0,1m

Stöðvunarlína, b=0,5m

Deililína óbrotin, b=0,1m

Deililína brotin, 2-2 b=0,2m

Deililína brotin, 1-3 b=0,1m

F14.11
Núverandi skilti með götunafni fært


Deililína brotin, 2-2 b=0,2m

Deililína brotin, 2-2 b=0,2m

C09.11

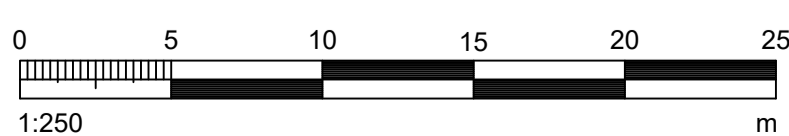
12

SKÝRINGAR



SKÝRINGAR :

- HNITAKERFI : REYKJAVÍK
- HÆÐARKERFI : REYKJAVÍK
- ÖLL MÁL Í METRUM NEMA ANNAD SÉ TEKID FRAM



ÚTG. DAGS	ÚTGÁFUFERILL	HANNAÐ	TEKIN	YFIRF.

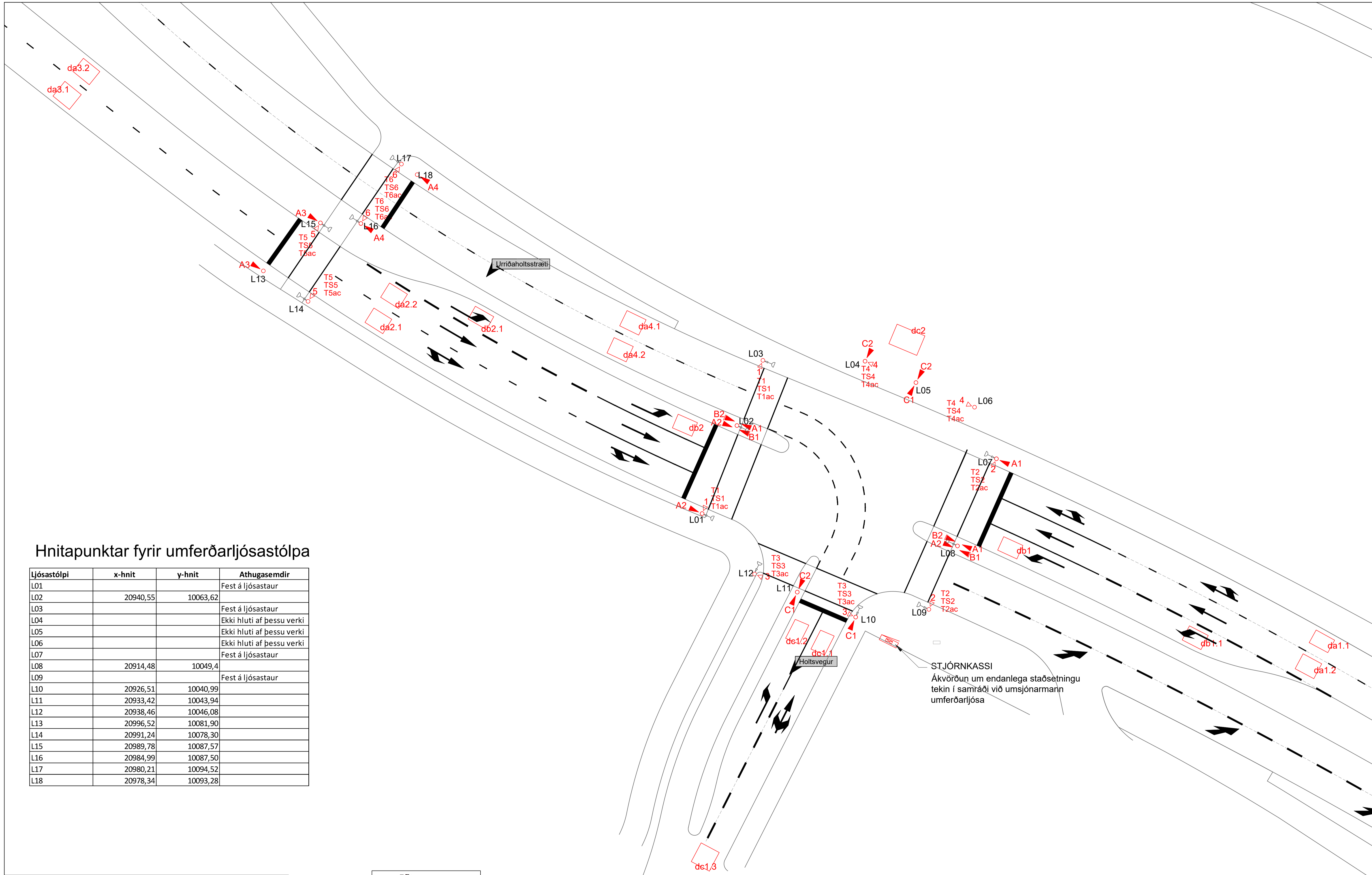


VERKNUMER	2424-118	HANNAÐ:	SH	Mars '21	
VERKNUMER		TEKNAÐ:	SH/EDJ	Mars '21	
		YFIRFARIR:	Harald	23.03.21	
		MÆLT:			
		SAMB:			
DAGS:	30.03.21	MÆLKVARI:	1:250	BLADSTÆÐ:	A1

Urriðaholt	TEKINGA NÚMÉR
Norðurhluti, 4. áfangi	L402
Umferðarskilti og yfirborðsmerkingar	ÚTGÁFA
Urriðaholtstræti stöð 0 - 210	

Nr	Merki teikning / Skiltanúmer	Athugasemdir
①	 Gxx.xx	Nýtt skilti fest á gitter
②	F06.11	Núverandi vegvísir færður
③ ④ ⑤ ⑧ ⑫	 C09.11	Ný skilti fest á rör
⑥ ⑦	 A06.11	Ný skilti fest á umferðarljósastólpa
⑨	 G01.22	Ný skilti fest á núverandi ljósastaur
⑩	 G01.22	Ný skilti fest á gitter
⑪	F14.11	Núverandi skilti með götunafni fært

O:\G:\arabaz_2424\urriðaholt\urriðaholt - Norðurhluti - 4. áfangi\09 Teikningar\4 Layout\LAY_L.dwg

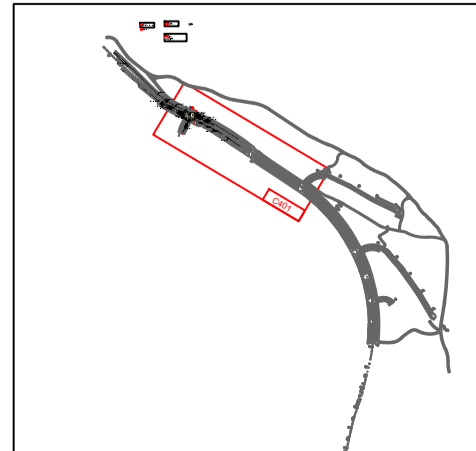


Hnitapunktur fyrir umferðarljósastólpa

Ljósastólpi	x-hnit	y-hnit	Athugasemdir
L01			Fest á ljósastaur
L02	20940,55	10063,62	Fest á ljósastaur
L03			Ekki hluti af þessu verki
L04			Ekki hluti af þessu verki
L05			Ekki hluti af þessu verki
L06			Ekki hluti af þessu verki
L07			Fest á ljósastaur
L08	20914,48	10049,4	Fest á ljósastaur
L09			Fest á ljósastaur
L10	20926,51	10040,99	
L11	20933,42	10043,94	
L12	20938,46	10046,08	
L13	20996,52	10081,90	
L14	20991,24	10078,30	
L15	20989,78	10087,57	
L16	20984,99	10087,50	
L17	20980,21	10094,52	
L18	20978,34	10093,28	

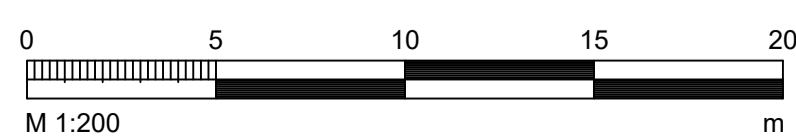
SKÝRINGAR

- UMFERÐARLJÓSKER
- GANGBRAUTARLJÓSKER
- VEGFARENDA VIÐMÓT PEDESTRIAN DEMAND UNIT



SKÝRINGAR :

- HNITAKERFI : REYKJAVÍK
- HÆÐARKERFI : REYKJAVÍK
- ÖLL MÁL Í METRUM NEMA ANNAD SÉ TEKID FRAM



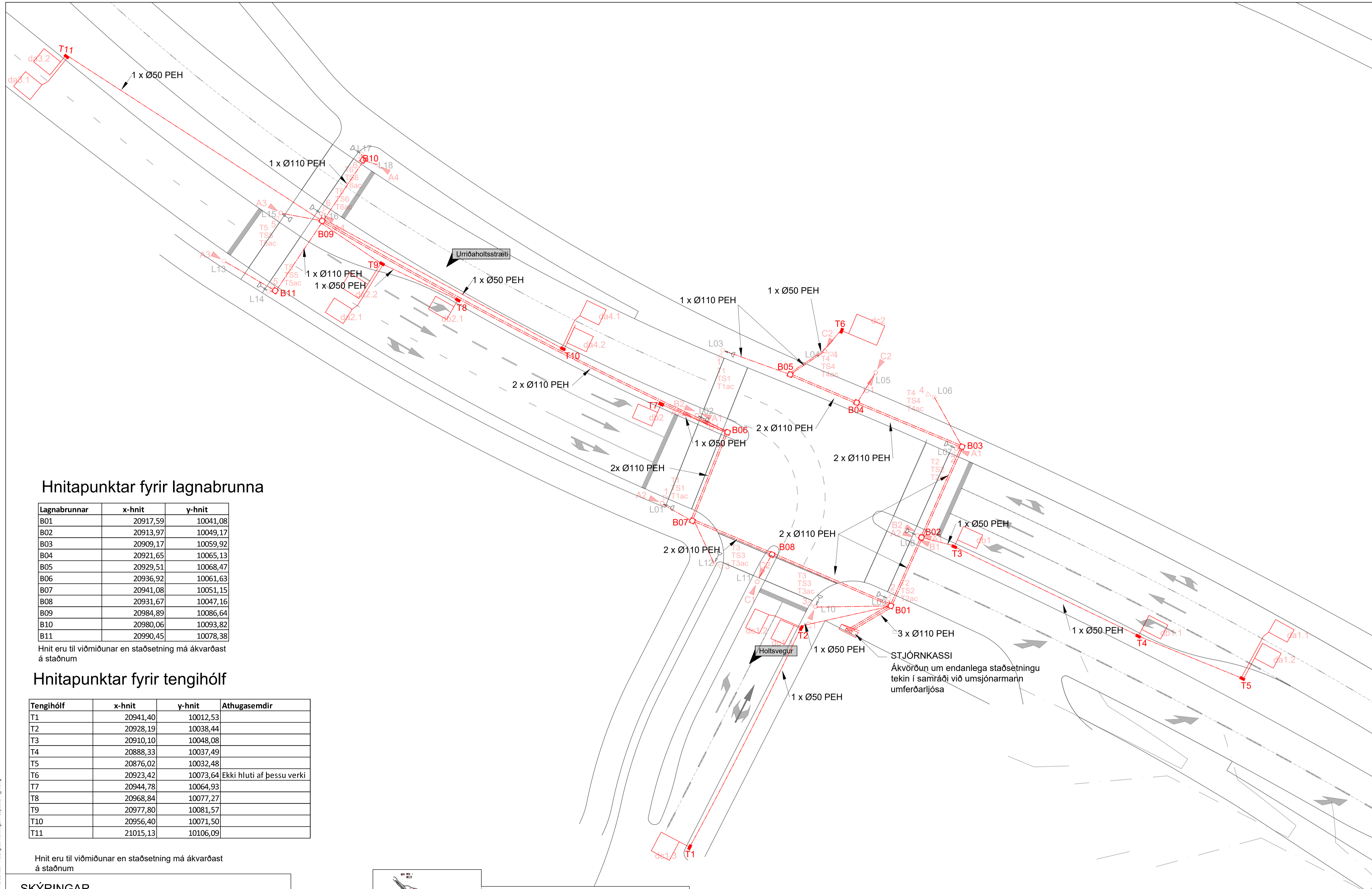
ÚTG. DAGS	ÚTGÁFUPELL	HANNAÐ	TEKNI	YFIRF.



VERKNUMER 2424-118	HANNAÐ: SH TEKNAÐ: SH YFIRFARÐ: ERS	Mars '21 Mars '21 29.03.21
VERKNUMER	MÆLKVARI 1:200	BLADSTÆRÐ A1
DAGS 16.04.21		

Urriðaholt Norðurhluti, 4. áfangi	TEKNI M401
Umferðarljós Holtsvegur og Urriðaholtsstræti Stýring	ÚTGÁFA

O:\G:\arbaez_2424\UmhættuUmhættu - Norðurhluti - 4. áfangi\08 Teikningar4 Layout\LAY_01.dwg



Hnitapunktur fyrir lagnabrunna

Lagnabrunnar	x-hnit	y-hnit
B01	20917,59	10041,08
B02	20913,97	10049,17
B03	20909,17	10059,92
B04	20921,65	10065,13
B05	20929,51	10068,47
B06	20936,92	10061,63
B07	20941,08	10051,15
B08	20931,67	10047,16
B09	20984,89	10086,64
B10	20980,06	10093,82
B11	20990,45	10078,38

Hnit eru til viðmiðunar en staðsetning má ákvarðast á staðnum

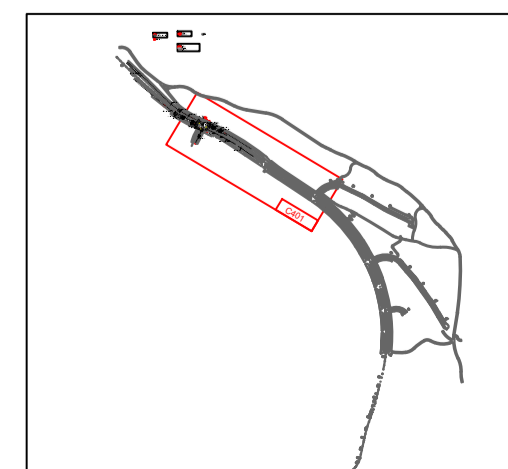
Hnitapunktur fyrir tengihólf

Tengihólf	x-hnit	y-hnit	Athugasemdir
T1	20941,40	10012,53	
T2	20928,19	10038,44	
T3	20910,10	10048,08	
T4	20888,33	10037,49	
T5	20876,02	10032,48	
T6	20923,42	10073,64	Ekki hluti af þessu verki
T7	20944,78	10064,93	
T8	20968,84	10077,27	
T9	20977,80	10081,57	
T10	20956,40	10071,50	
T11	21015,13	10106,09	

Hnit eru til viðmiðunar en staðsetning má ákvarðast á staðnum

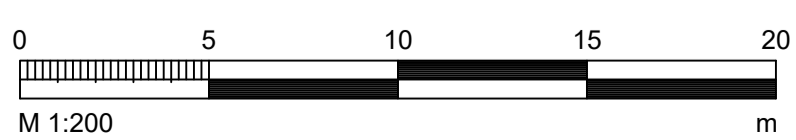
SKÝRINGAR

- ÍDRÁTTARRÖR Ø110mm PEH
- ÍDRÁTTARRÖR, Ø50MM PEH
- BRUNNUR Ø600mm, HÆÐ 500mm



SKÝRINGAR :

- HNITAKERFI : REYKJAVÍK
- HÆÐARKERFI : REYKJAVÍK
- ÖLL MÁL Í METRUM NEMA ANNAD SÉ TEKID FRAM



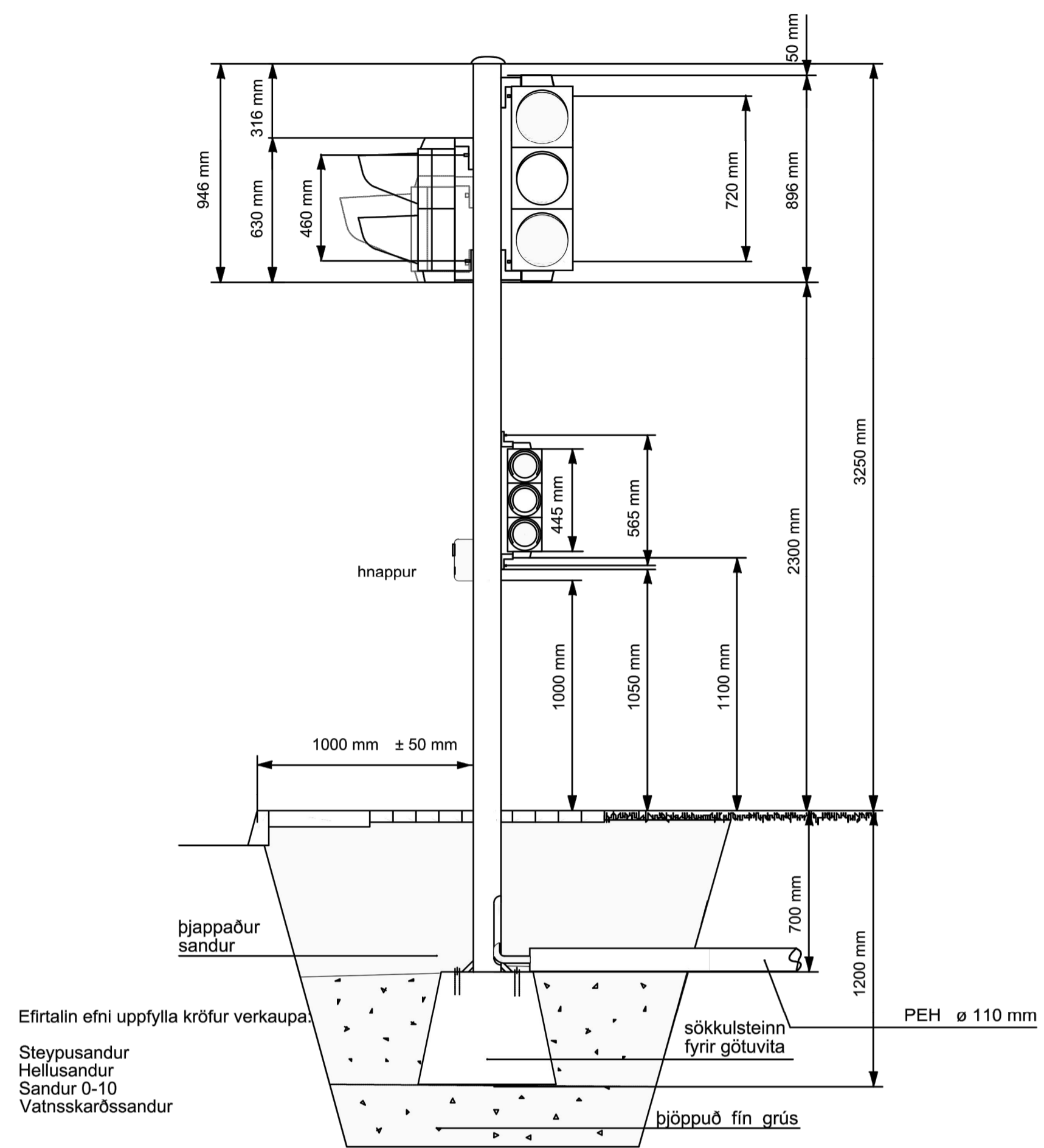
ÚTGAFA	DAGS	ÚTGÁFUFRILL	HANNAÐ	TEKNI	YFIRF.



VERKNUMER 2424-118	HANNAÐ: SH TEKNAÐ: SH YFIRFARIR: ERS	Mars '21 Mars '21 29.03.21	Urriðaholt Norðurhluti, 4. áfangi	TEKNIKA NÚMÉR M402
DAGS: 16.04.21	MÆLKVAFRI 1:200	BLAÐSTÆRÐ A1	Umferðarljós Holtsvegur og Urriðahollsstræti Lagnir	ÚTGÁFA

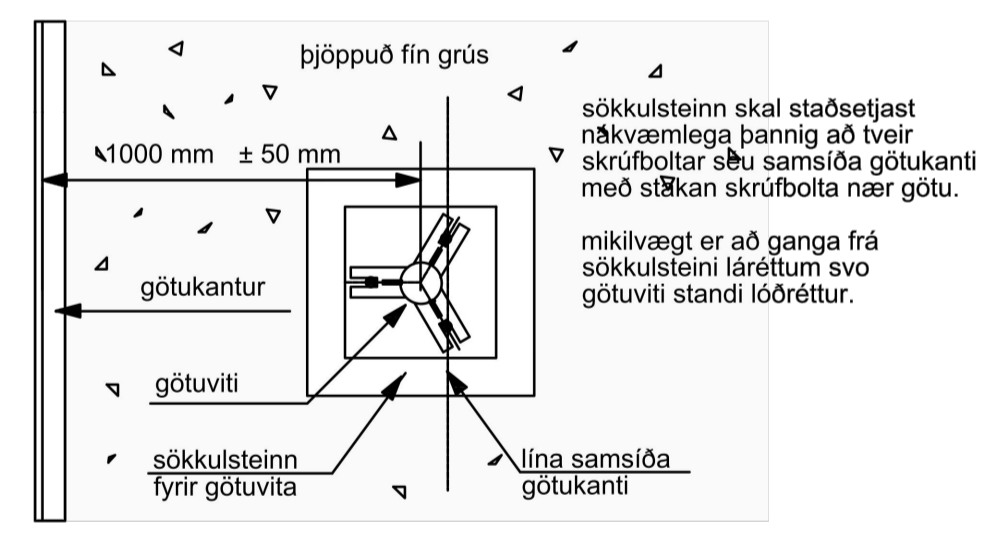
GÖTUVITI MED 100 OG 200 MM HAUSUM

1:20



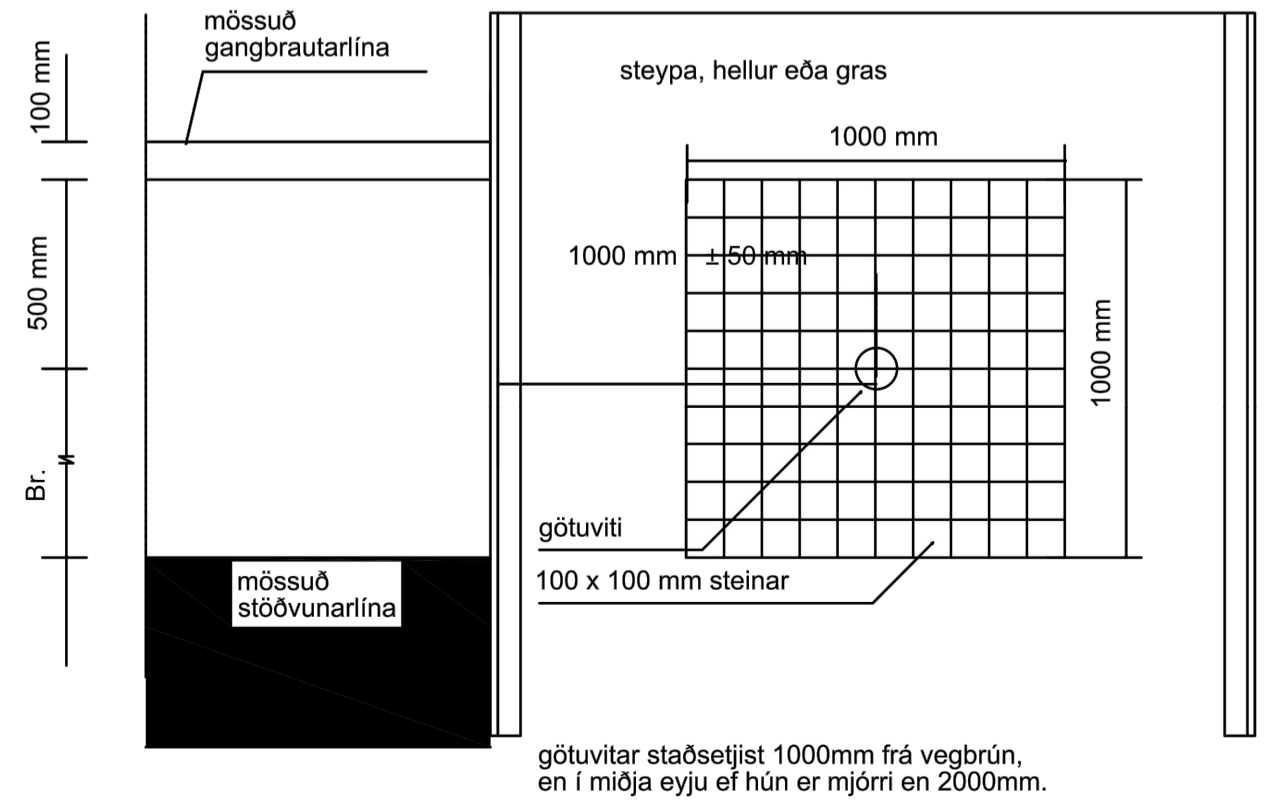
FRÁGANGUR Á UNDIRSTÖÐUM GÖTUVITA

1:20



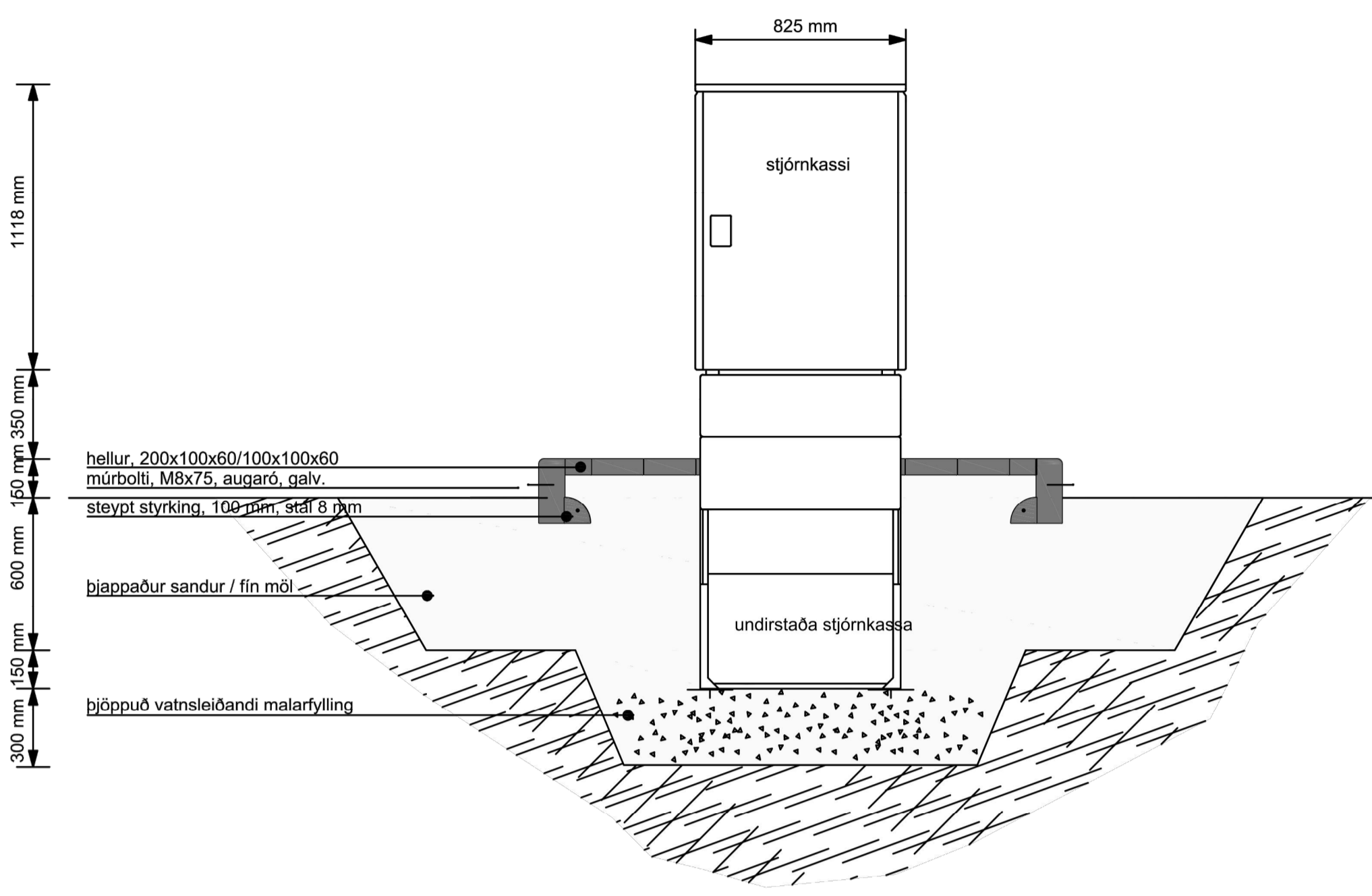
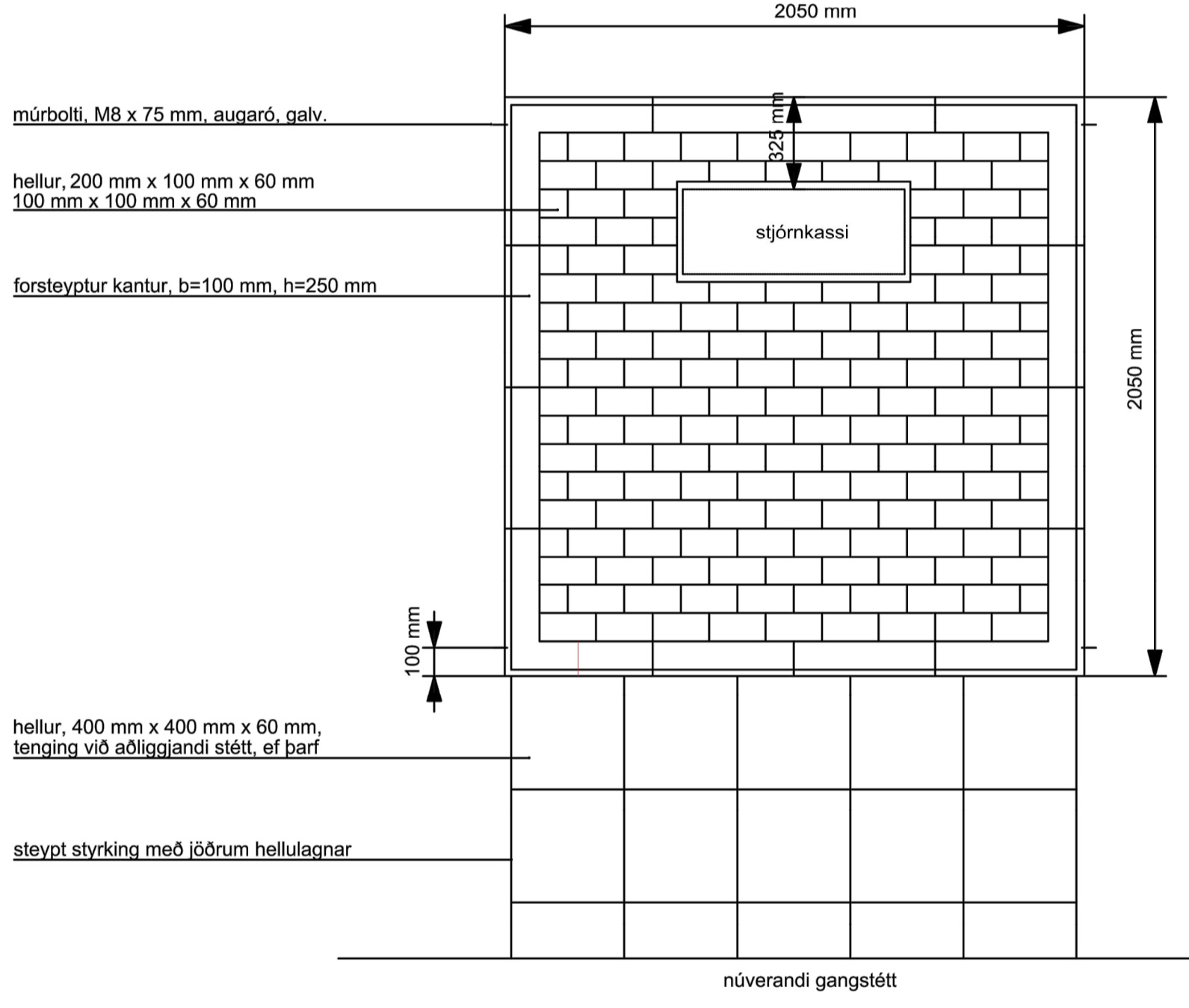
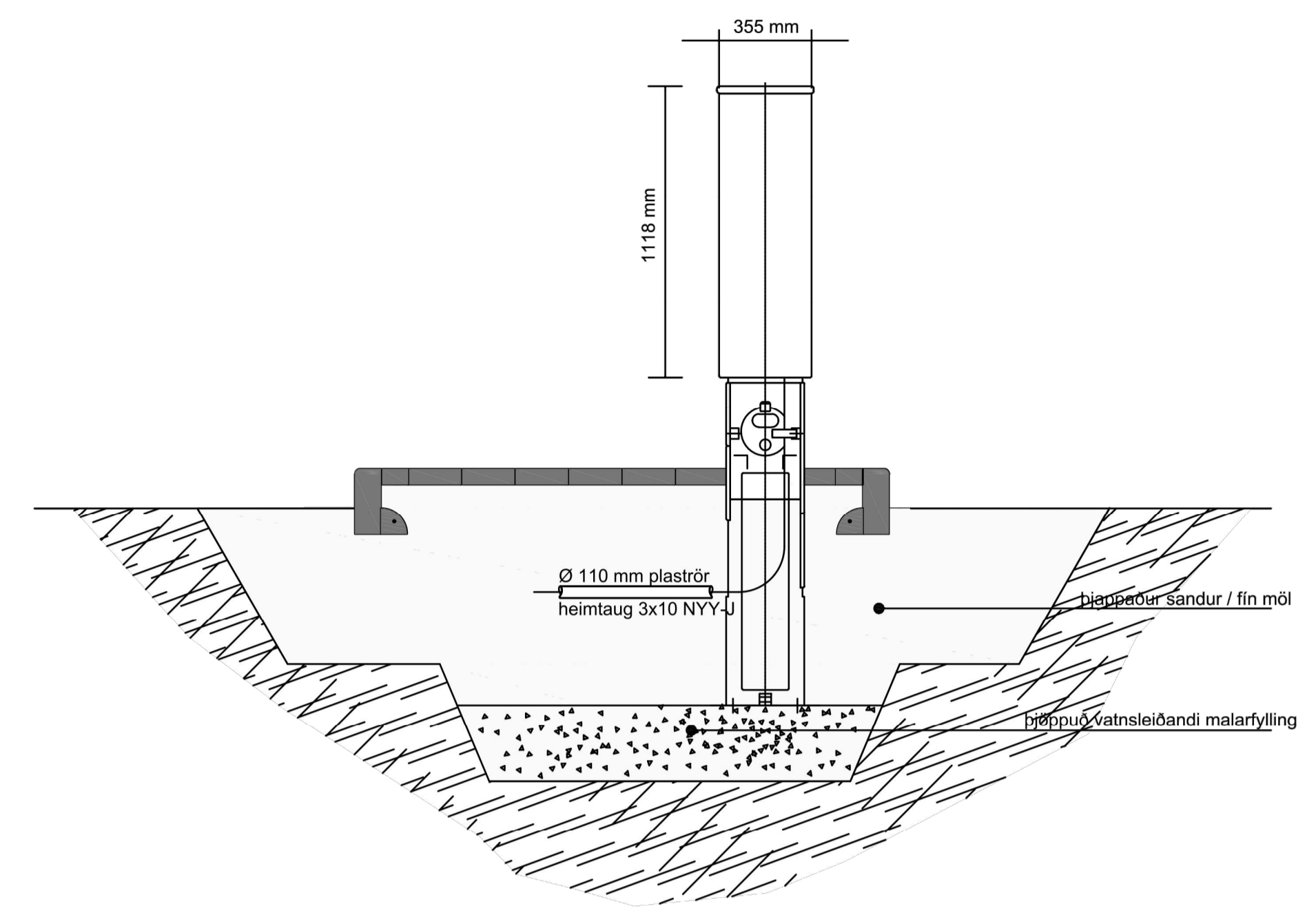
FRÁGANGUR UMHVERFIS GÖTUVITA

1:20



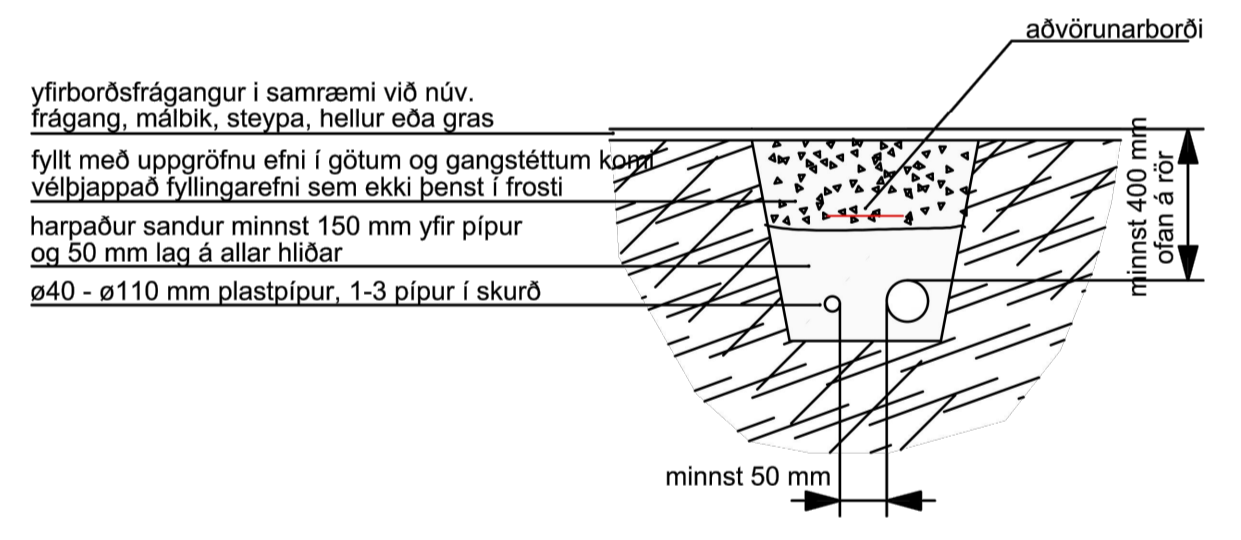
FRÁGANGUR STJÓRNKASSA

1:20



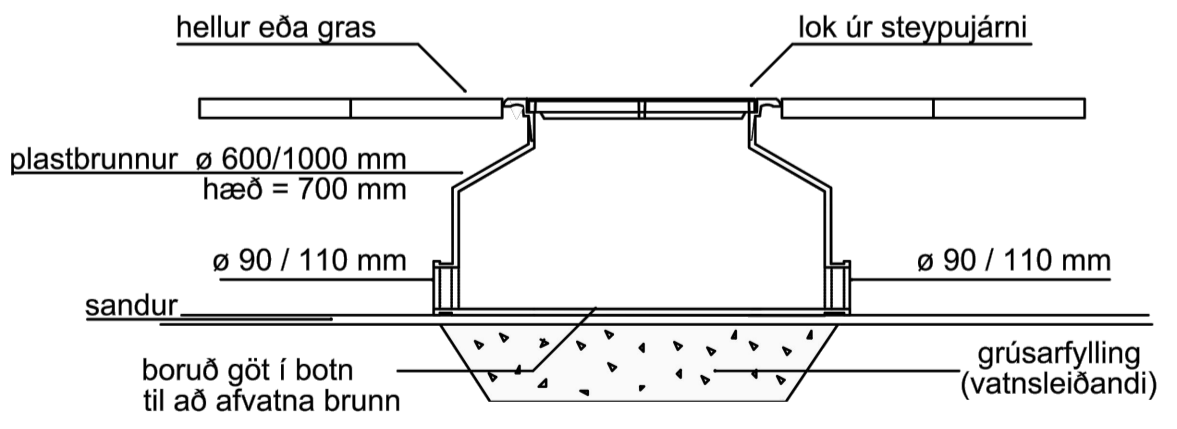
LAGNASKURÐUR, ÞVERSNIÐ

1:20



TENGIBRUNNUR

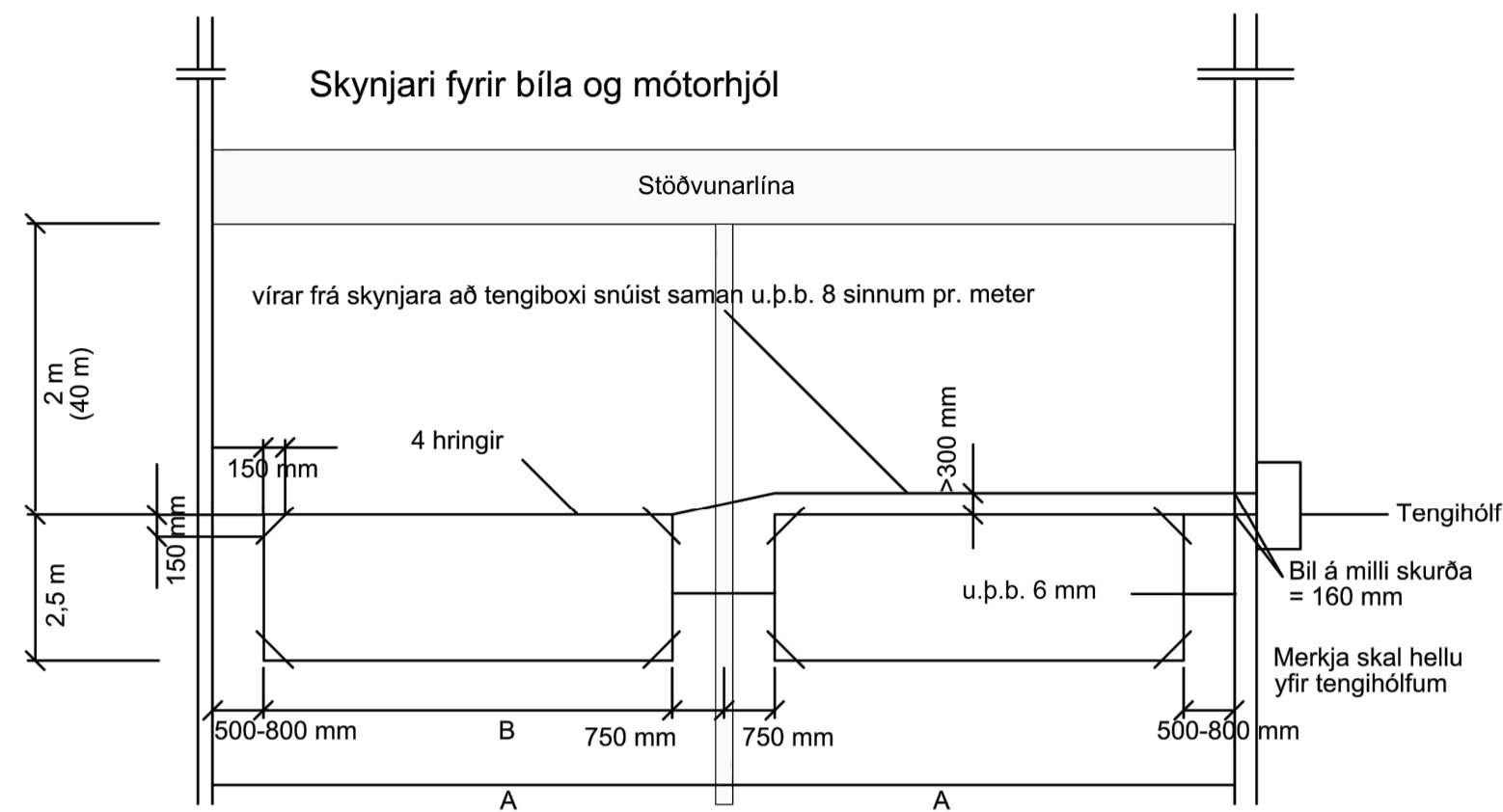
1:20



ÚTGAFA	ÚTGAFAFERILL	HANNAÐ	TEKNI	YFIRF.	VERKNUMÉR	2424-118	HANNAÐ:	SH	Mars '21	URRIÐAHOFT	TEKNIKA
					VERKNUMÉR		TEKNAÐ:	SH	Mars '21	Norðurlúti, 4. áfangi	NUMÉR
							YFIRFARID:	ERS	29.03.21		M403
							MÆLT:				
							SAMB:				
					DAGS:	30.03.21	MÆLKVAFDI:	1:20	BLADSTÆRIÐ:	A1	ÚTGÁFA
										Umferðarljós	
										Deili	



SÖGUN FYRIR SKYNJURUM Í MALBIK
1:50



NIÐURSETNING Á SKYNJARA

Saga skal u.þ.b. 70 mm djúpar og u.þ.b. 6 mm breiðar raufar í malbik í samræmi við teikningar. Blása skal úr raufum og tryggja að engin óhreinindi séu í þeim áður en hitapollinn fortinnaður koparvír 1,5 mm² fjölþátta að gerðinni HO7G - K (evropustaðall) er lagður í þær.

Fyllt skal yfir koparvír í raufum með þar til gerðu tvíþátta fylliefni og þar yfir með tjöruyfyllingu. Þess skal gætt að vírin liggi á botni raufanna áður en fyllt er yfir hann. Fortinnaði koparvírinn skal lagður áfram frá skynjara inn fyrir kantstein. Á þessum kafla skal vírin vera snúinn saman 8 - 10 sinnum pr. meter.

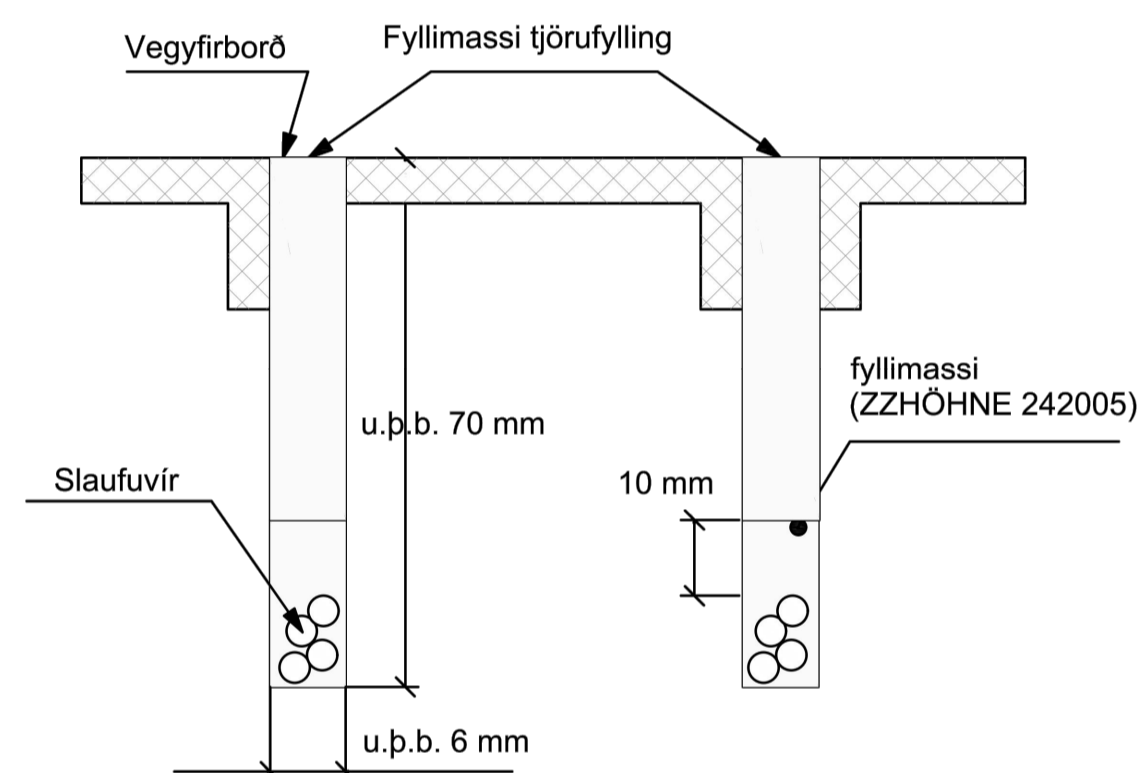
Ganga skal frá samtengingastað með sandi og steinlög eftir að starfsmenn verkkaupa hafa tengt víra saman.

Kapall frá samtengingastað að stjórnkassa skal vera að gerðinni A2YF(L) 2Y 2x2x0.8 St III eða sambærilegur, ef skynjarar eru fleiri enn tveir skal nota A2YF(L) 2Y 10x2x0.8 St III.

Samtengingarhólf innan við kantstein skal merkt með fjórum rauðum steinum 200 x 100 x 60 mm

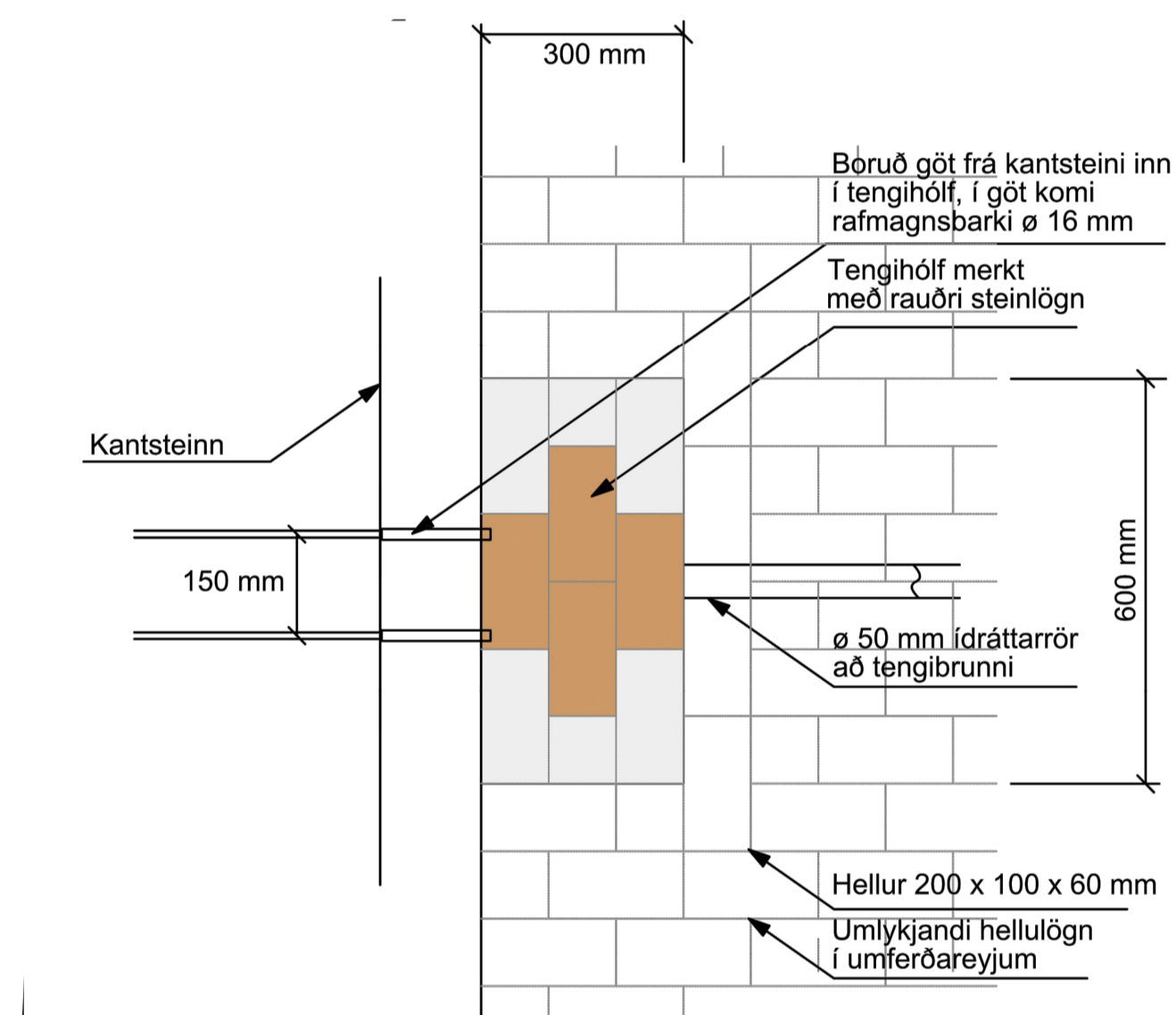
SAFAÐAR RAUFAR

1:10



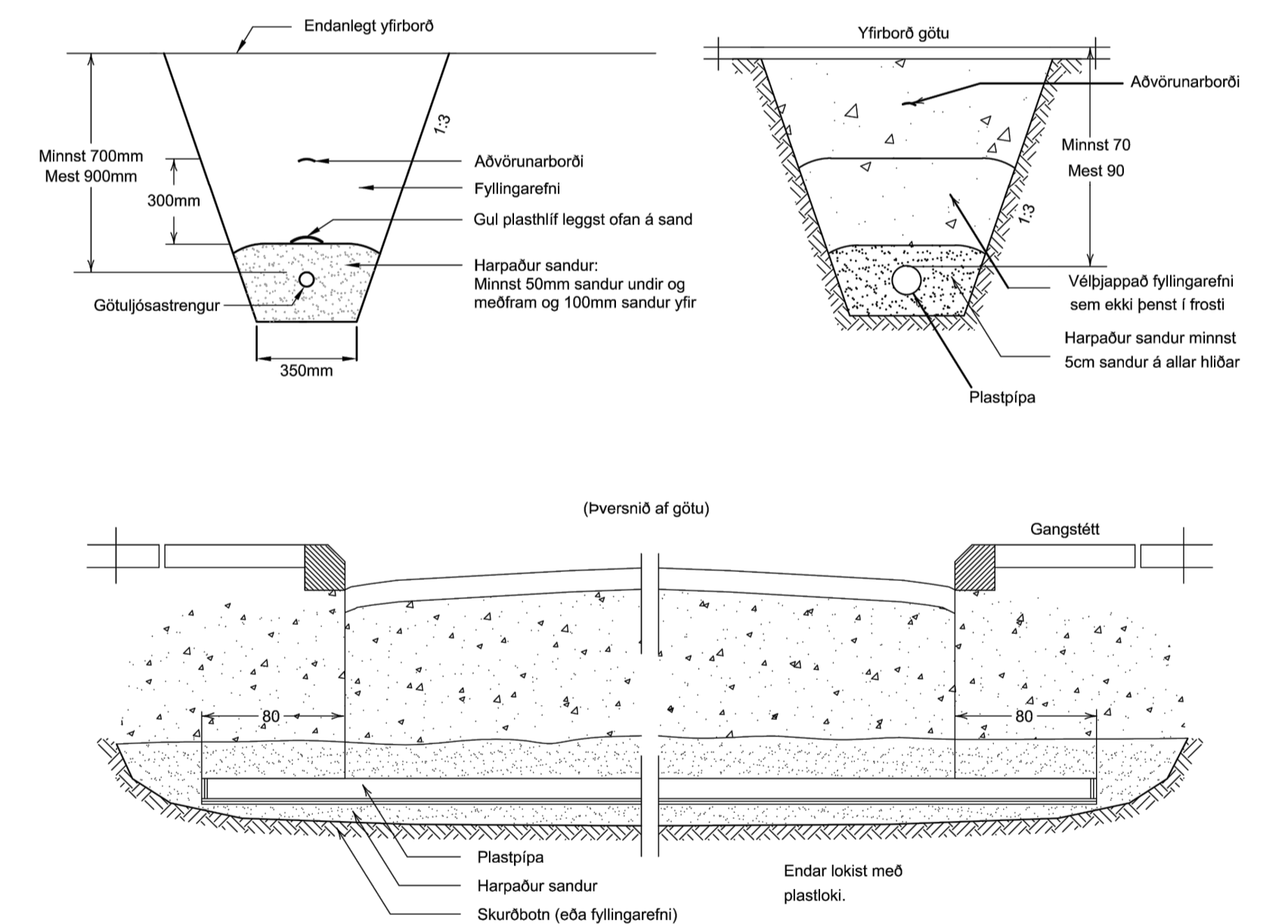
TENGIHÓLF

1:50



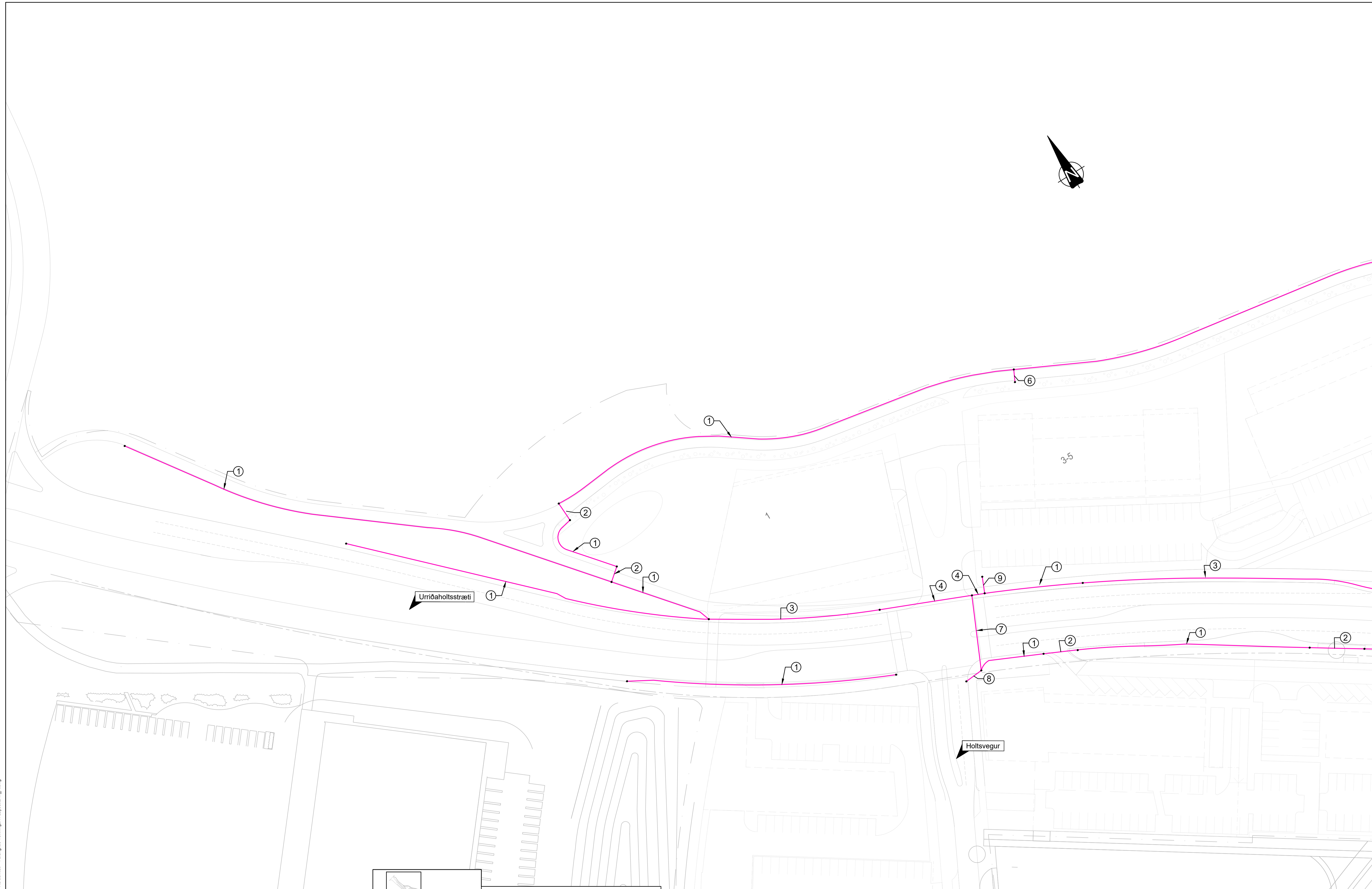

ÞVERUN GÖNGUSTÍGA / GATNA - Götuljósastrengur í pípu eða jörð

1:20





Br.

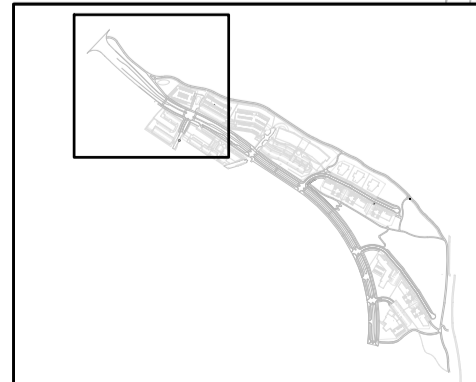
ÚTGAFA	ÚTGAFAFERILL	HANNAÐ	TEKNI	YFIRF.		VERKNUMER	HANNAÐ:	SH	Mars '21	Urriðaholt Norðurhluti, 4. áfangi	TEKNIKA
						VERKNUMER	TEKNAÐ:	SH	Mars '21		M404
						DAGS:	MÆLKVÆRDI	BLAÐSTÆRÐ	A1	Umferðarljós	ÚTGÁFA
						30.03 '21	1:50 / 1:10/1:20			Sykjar - deli	



O:\G:\garabær_2424\Umbúnaður\Umbúnaður - Norðurhluti - 4. áfangi\09 Takningar4 Layout\LAY_B.dwg

SKÝRINGAR :

 Jarðvinnusnið nr. X
 Mörk jarðvinnusniða




SKÝRINGAR :

- HNITAKERFI : REYKJAVÍK
- HÆÐARKERFI : REYKJAVÍK
- ÖLL MÁL Í METRUM NEMA ANNAD SÉ TEKID FRAM

0 10 20 30 40 50
M 1:500 m

ÚTG. DAGS	ÚTGAFUFERILL	HANNAÐ	TEKIN	YFIRF.



VERKNUMER
2424-118

VERKNUMER

DAGS: 23.03.2021

MÆLIKVAFRI: 1:500

BLAÐSTÆRÐ: A1

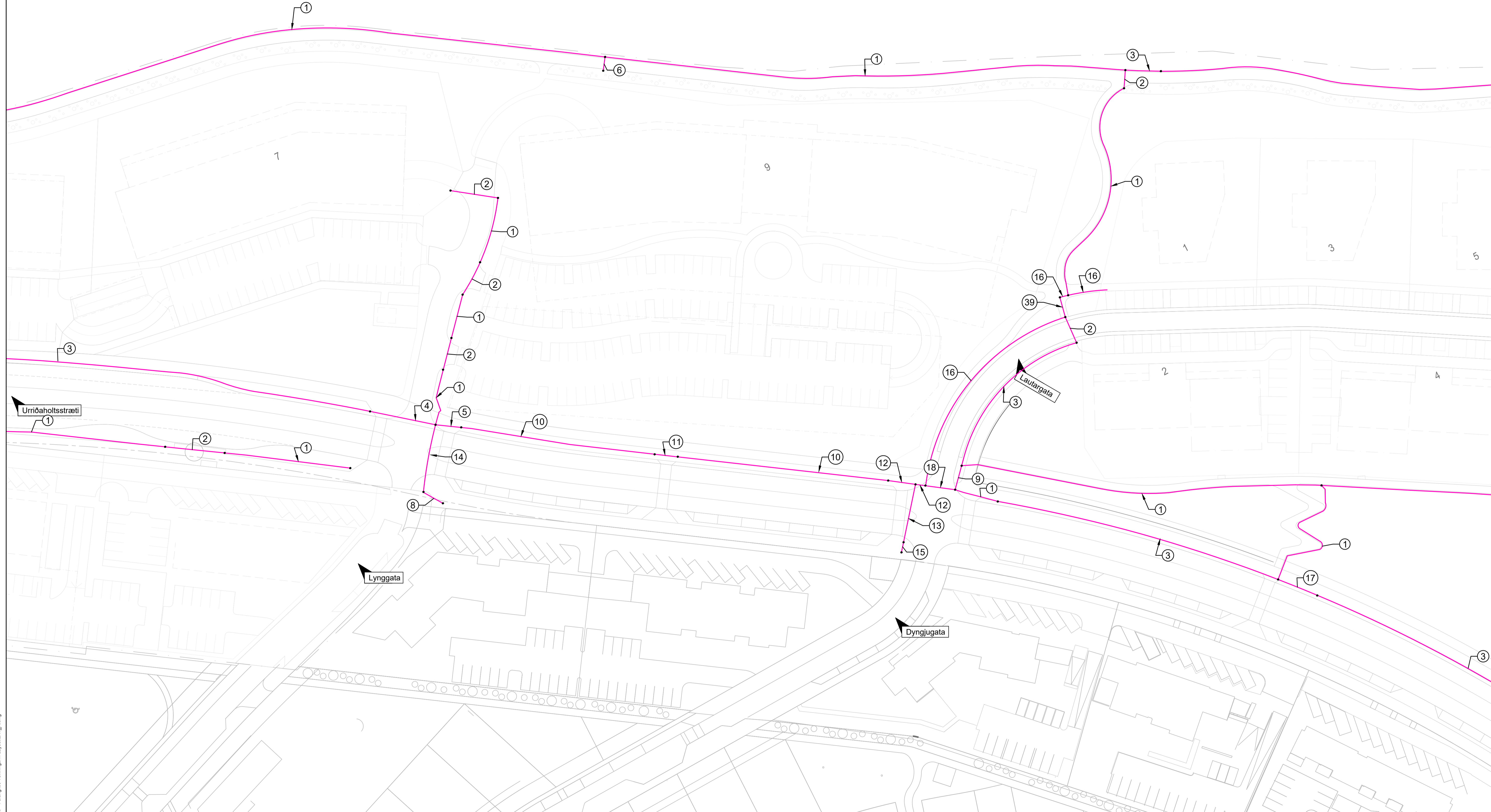
ÚTBODSSETT

Urriðaholt
Norðurhluti, 4. áfangi

Sameiginlegt skurðplan veitna
Grunnmynd, 1. hluti

TEKINGA NÚMÉR
R401

ÚTGÁFA

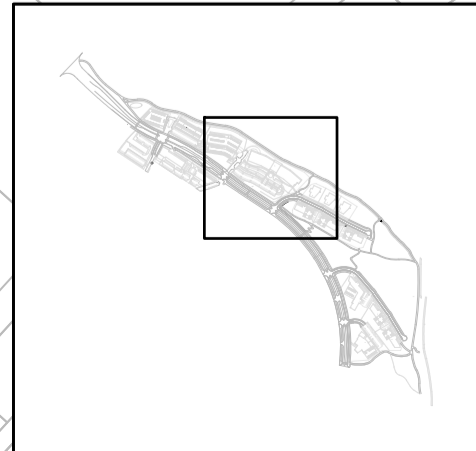


O:\G:\arbaez_2424\Umbaer\Umbaerhah - Norðurhluti - Norðurhluti - 4. áfangi\08 Takningar4 Layout\LAY_B.rwg

SKÝRINGAR :

Jarðvinnusnið nr. X

Mörk jarðvinnusniða



SKÝRINGAR :

- HNITAKERFI : REYKJAVÍK
- HÆÐARKERFI : REYKJAVÍK
- ÖLL MÁL Í METRUM NEMA ANNAD SÉ TEKID FRAM

0 10 20 30 40 50
M 1:500 m

ÚTÖ. DAGS	ÚTGAFUPERILL	HANNAÐ	TEKNI. YFIRP.



VERKNUMER
2424-118

VERKNUMER

DAGS: 23.03.2021

MÆLIKVARI: 1:500

BLAÐSTÆRÐ: A1

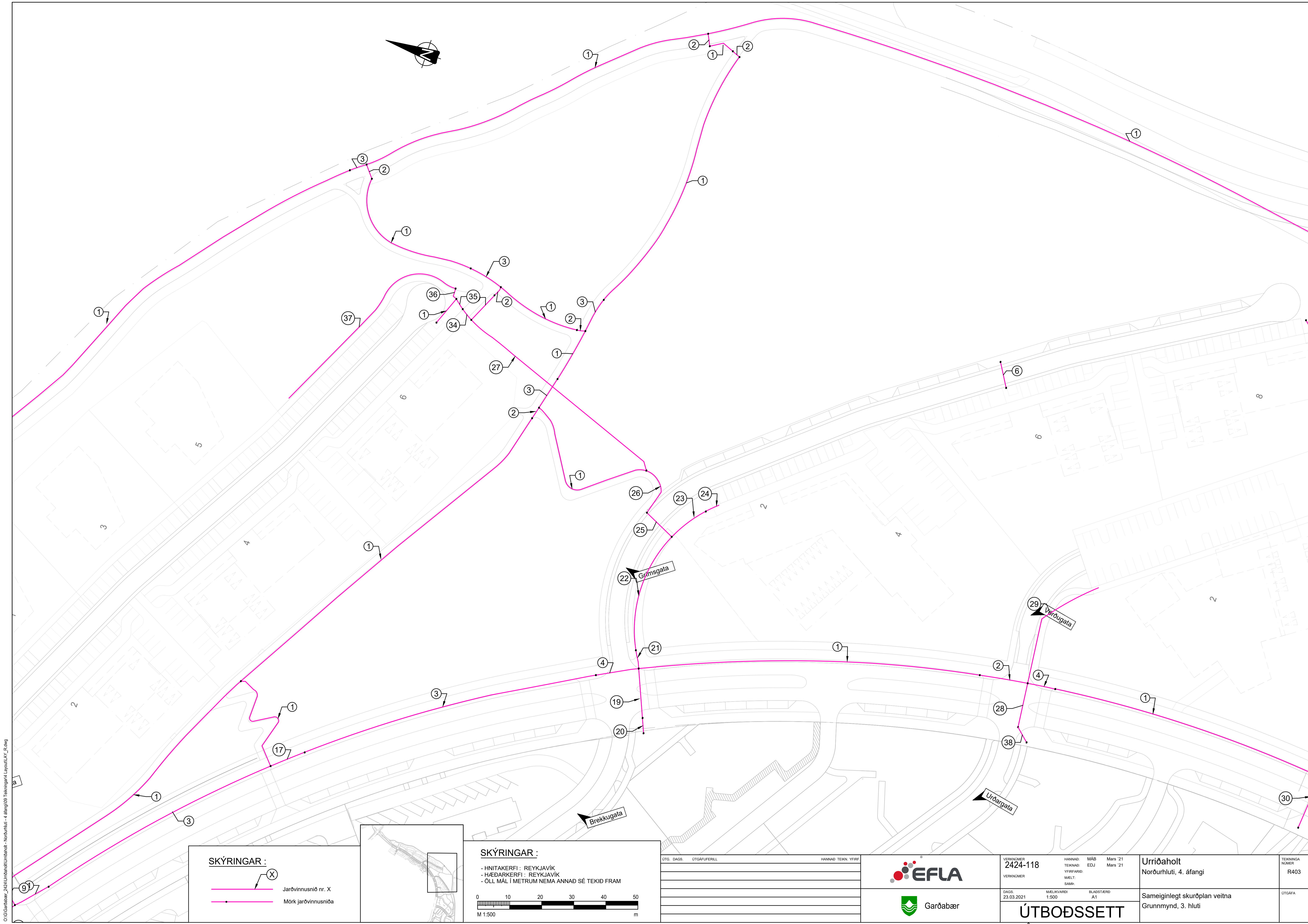
ÚTBOÐSSETT

Urriðaholt
Norðurhluti, 4. áfangi

Sameiginlegt skurðplan veitna
Grunnmynd, 2. hluti

TEKNIKA
NÚMÉR
R402

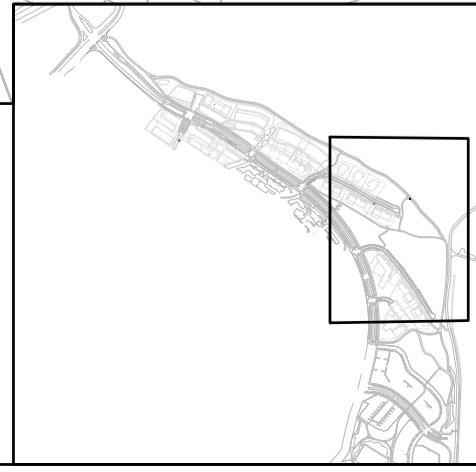
ÚTGÁFA



O:\Gardabær_2424\Umbau\Umbauhál - Norðurlut - Norðurlut - 4. áfangi\98 Takningar4 Layout\LAY_B.rwg

SKÝRINGAR :

- Jarðvinnusíð nr. X
- Mörk jarðvinnusíða



SKÝRINGAR :

- HNITAKERFI : REYKJAVÍK
- HÆÐARKERFI : REYKJAVÍK
- ÖLL MÁL Í METRUM NEMA ANNAD SÉ TEKID FRAM

M 1:500

ÚTGAFA	DAGS	ÚTGAUFERILL	HANNAÐ	TEKNI	YFIRF.

VERKNUMER
2424-118

VERKNUMER

DAGS: 23.03.2021

MÆLIKVARDI: 1:500

BLAÐSTÆRÐ: A1

ÚTBOÐSSETT

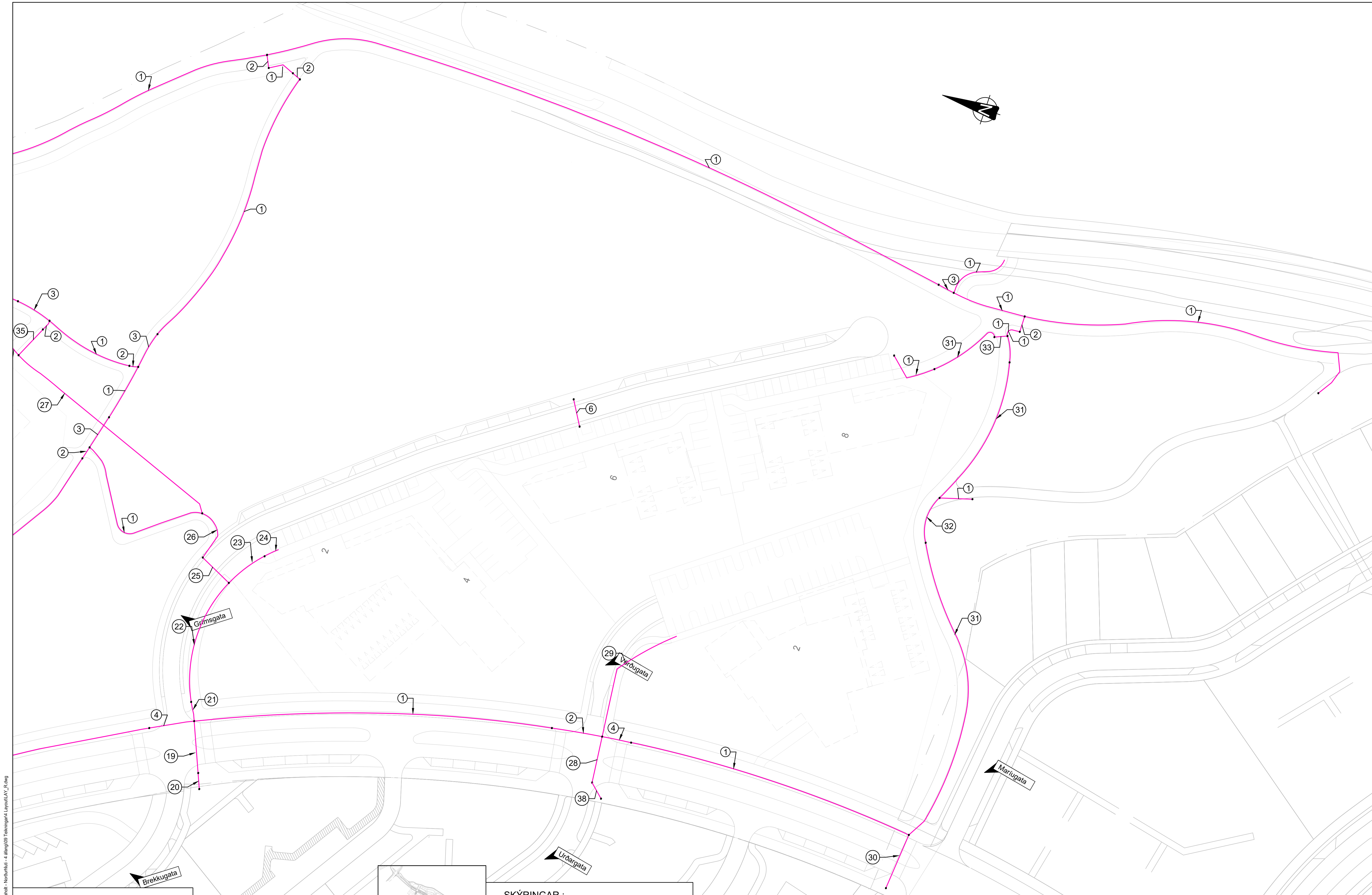
Urriðaholt
Norðurhluti, 4. áfangi

Sameiginlegt skurðplan veitna
Grunnmynd, 3. hluti

TEKNIKA
NÚMÉR



R403

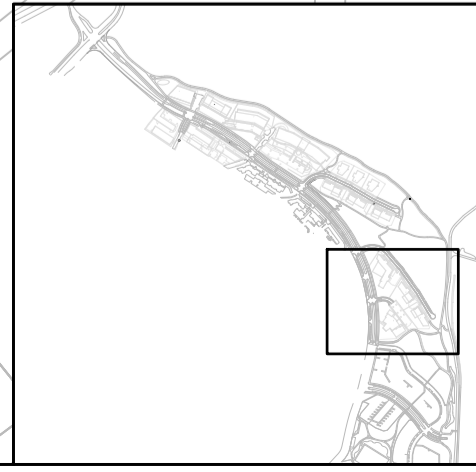
ÚTGAFA



O:\G:\arkiv\2424\Umbau\Umbauhath - Norðurhluti - 4. áfangi\8 Tekningar\4 Layout\LAY_B.rvt


SKÝRINGAR :

 Jarðvinnusnið nr. X
 Mörk jarðvinnusniða




SKÝRINGAR :

- HNITAKERFI : REYKJAVÍK
- HÆÐARKERFI : REYKJAVÍK
- ÖLL MÁL Í METRUM NEMA ANNAD SÉ TEKID FRAM


 M 1:500

ÚTGAFA	DAGS	ÚTGÁFUPELILL	HANNAÐ	TEKNI	YFIRF.



VERKNUMER
2424-118

VERKNUMER

DAGS: 23.03.2021

MÆLIKVARDI: A1

BLADSTÆRÐ: A1

ÚTBOÐSSETT

Urriðaholt
Norðurhluti, 4. áfangi

Sameiginlegt skurðplan veitna
Grunnmynd, 4. hluti

TEKNIKA
NÚMÉR
R404

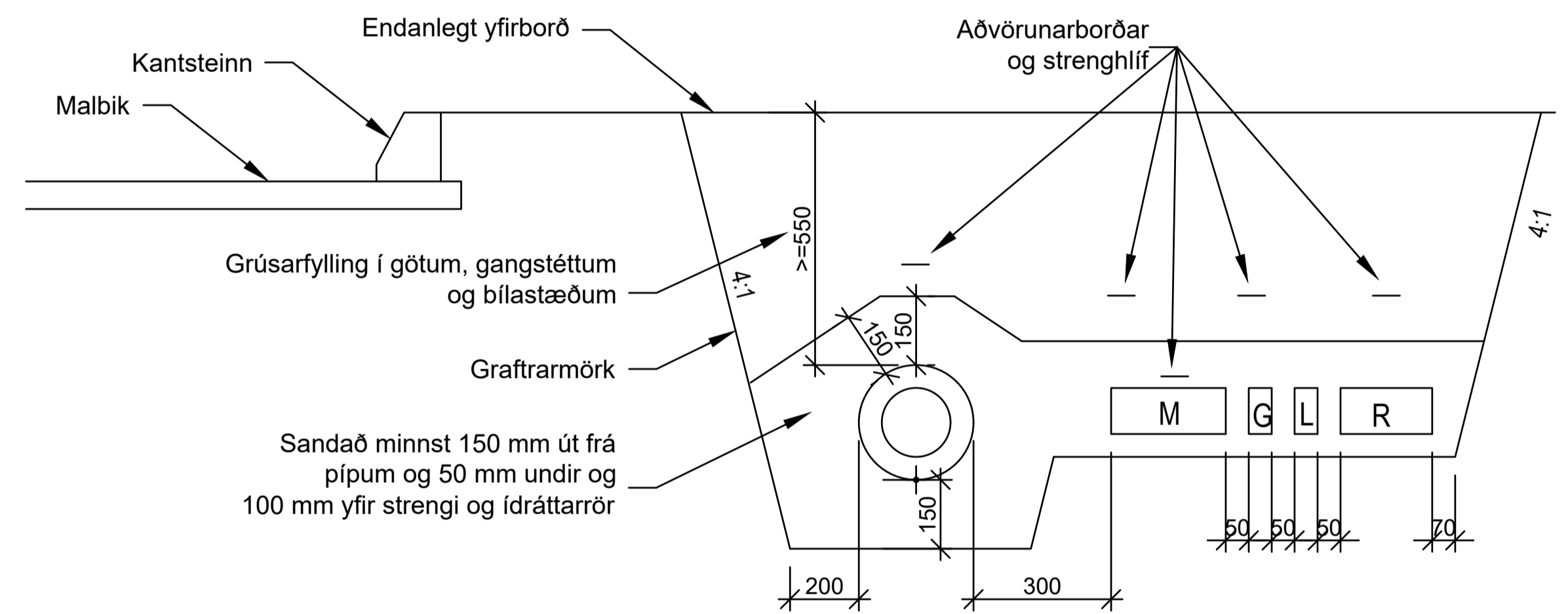
ÚTGÁFA

Skurðsnið nr Veitur Míla GR Garðabær HS-Veitur Botnbreidd Dýpi
Hitaveita Ljósleiðari Ljósleiðari Götulýsing Rafveita Frá endanl. Yfirb.

Pláss í skurði Pláss í skurði Pláss í skurði Pláss í skurði Pláss í skurði
mm mm mm mm mm m m

1	0	0	0	190	0	0,40	0,9
2	0	0	0	350	0	0,40	0,9
3	0	0	0	310	0	0,40	0,9
4	0	0	0	470	0	0,47	0,9
5	640	80	0	520	0	1,24	0,9
6	0	0	0	250	0	0,40	0,9
7	660	160	160	120	0	1,10	0,9
8	0	130	100	0	0	0,40	0,9
9	0	0	0	550	0	0,55	0,9
10	640	80	0	360	0	1,08	0,9
11	640	80	0	520	0	1,24	0,9
12	640	80	0	680	0	1,40	0,9
13	0	0	210	0	600	0,81	0,9
14	725	270	160	0	0	1,16	0,93
15	0	0	150	0	600	0,75	0,9
16	640	80	100	0	300	1,12	0,9
17	0	0	0	430	0	0,43	0,9
18	0	0	0	750	0	0,75	0,9
19	640	160	160	560	600	2,12	0,9
20	0	210	100	240	300	0,85	0,9
21	640	90	100	360	300	1,49	0,9
22	640	90	100	240	300	1,37	0,9
23	640	90	100	0	0	0,83	0,9
24	640	0	100	0	0	0,74	0,9
25	0	0	0	350	500	0,85	0,9
26	0	0	0	190	200	0,40	0,9
27	0	0	0	0	300	0,40	0,9
28	640	160	100	0	600	1,50	0,9
29	640	90	64	120	300	1,21	0,9
30	0	0	0	0	700	0,70	0,9
31	0	0	0	190	300	0,49	0,9
32	0	0	0	310	300	0,61	0,9
33	0	0	0	350	300	0,65	0,9
34	0	0	0	470	200	0,67	0,9
35	0	0	0	310	200	0,51	0,9
36	0	0	0	350	200	0,55	0,9
37	0	0	0	190	200	0,40	0,9
38	0	140	64	0	600	0,80	0,9
39	640	90	64	120	300	1,21	0,9

Kennisnið

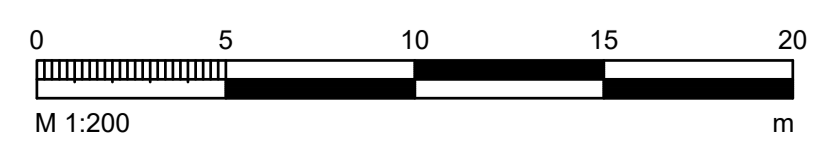
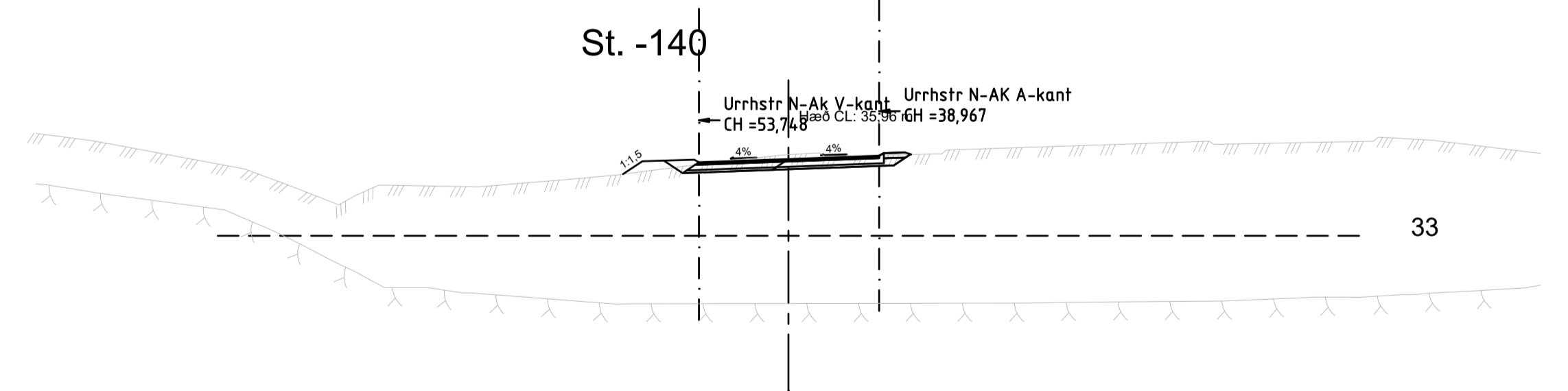
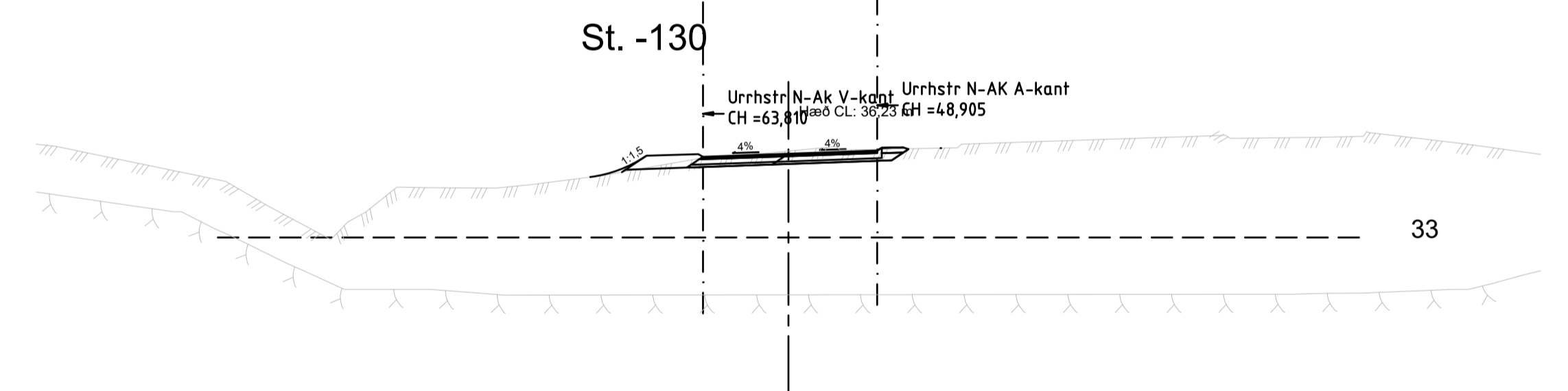
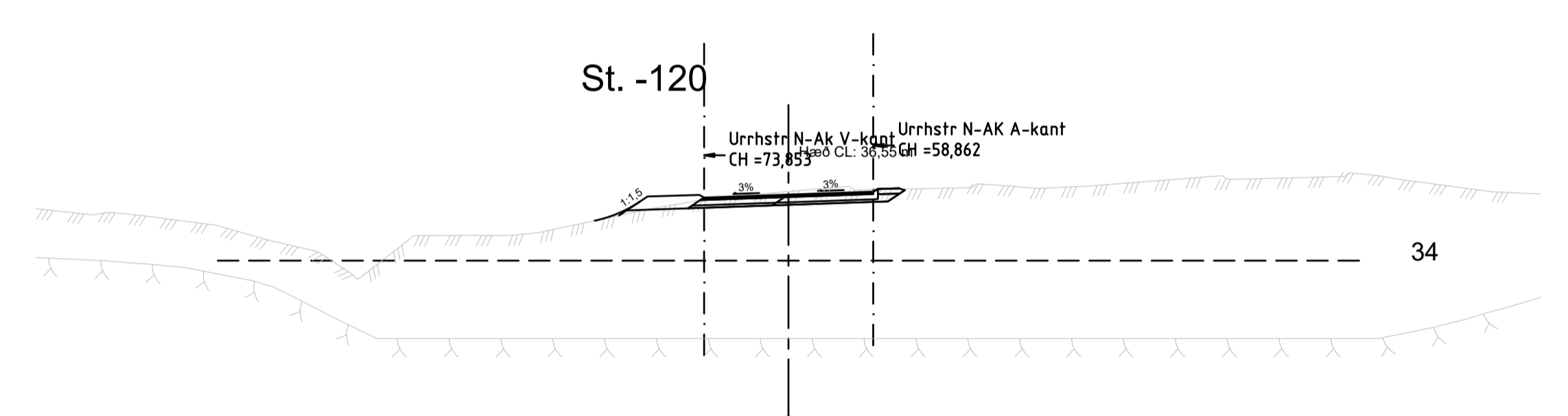
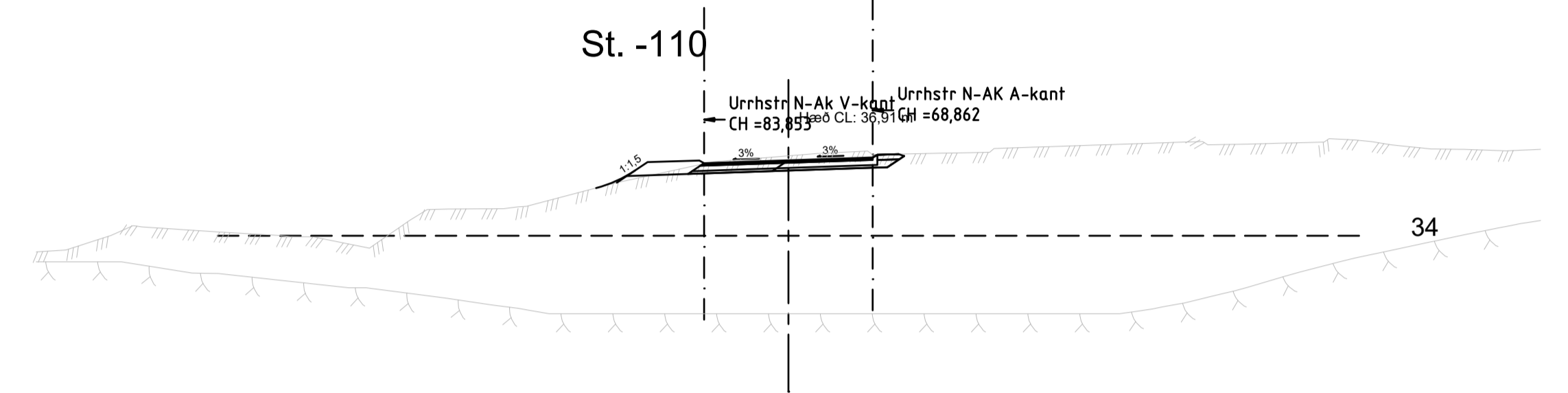
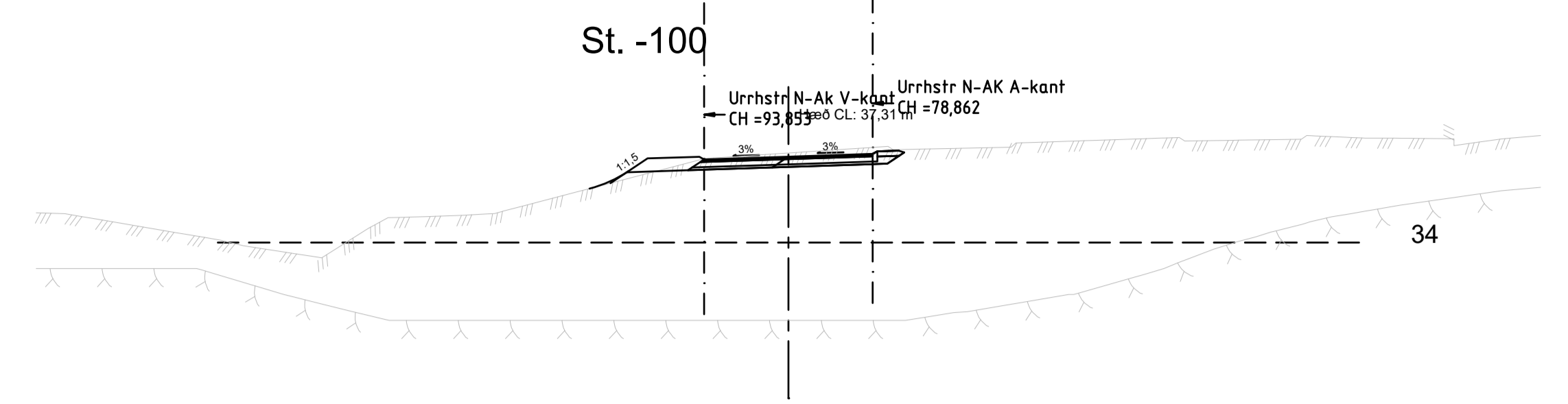
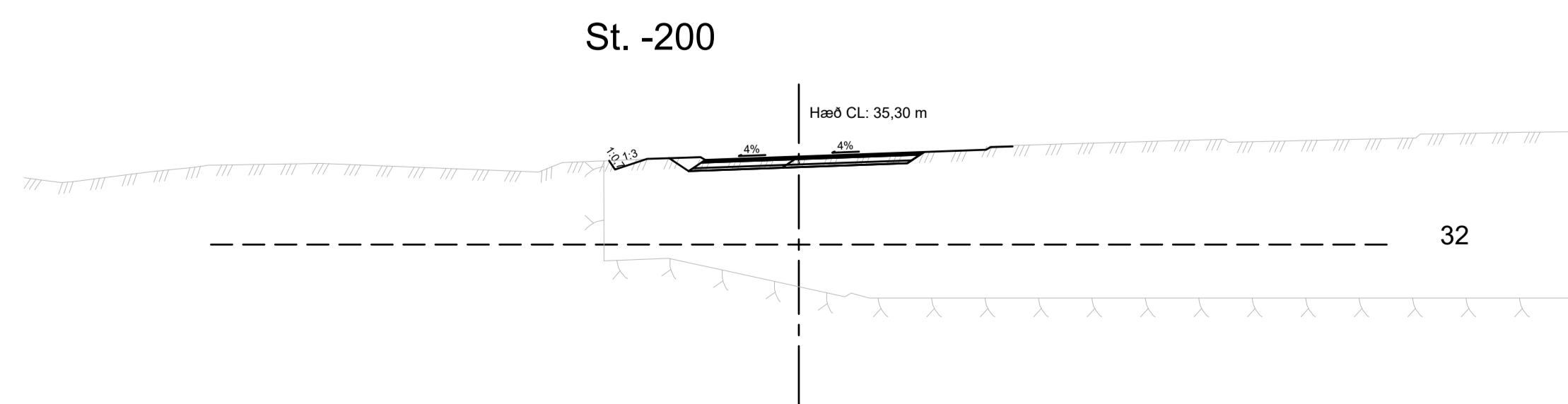
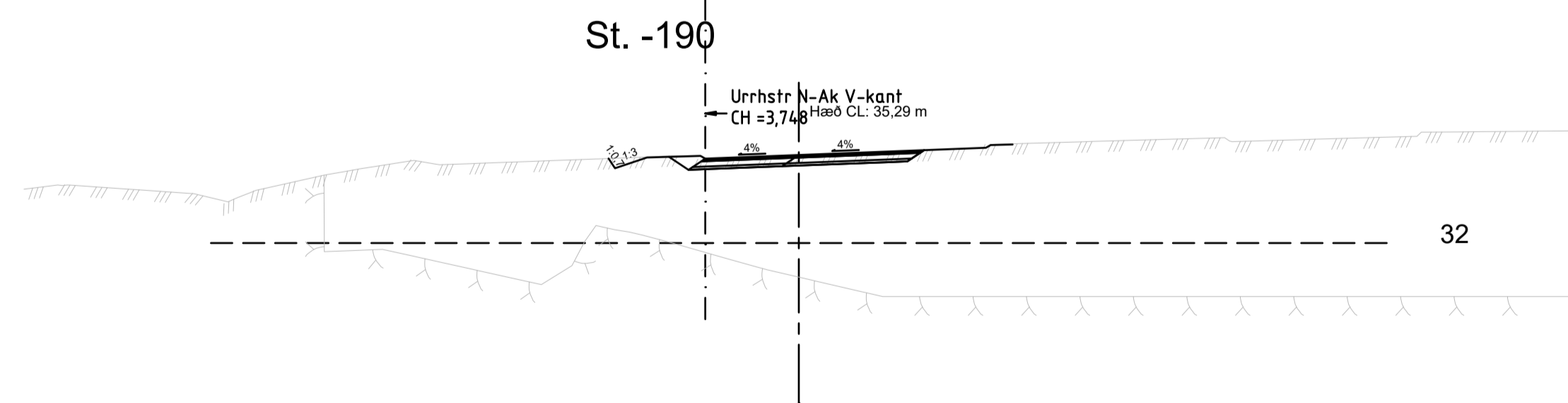
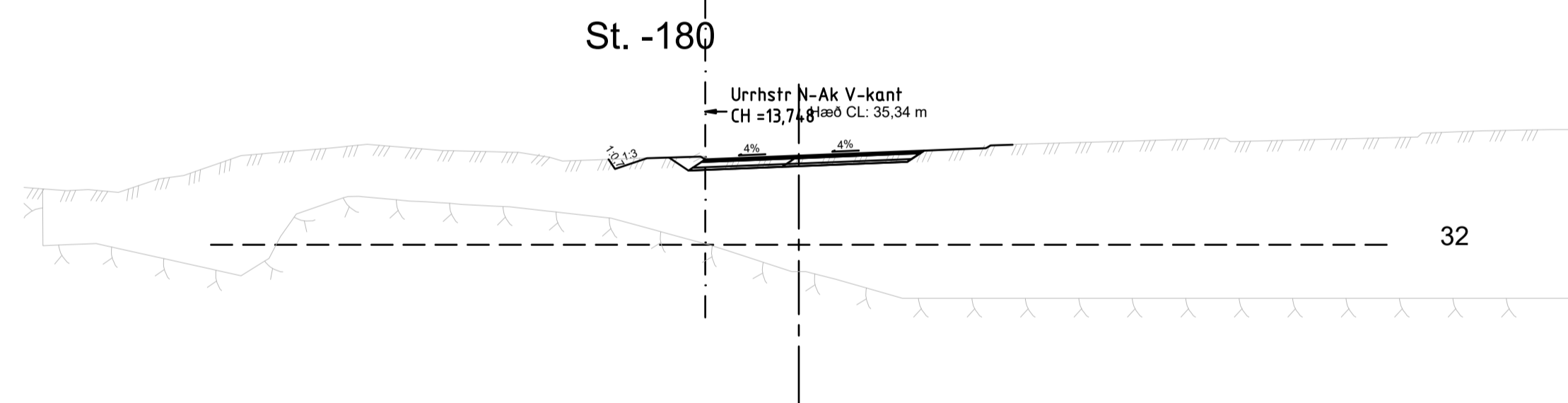
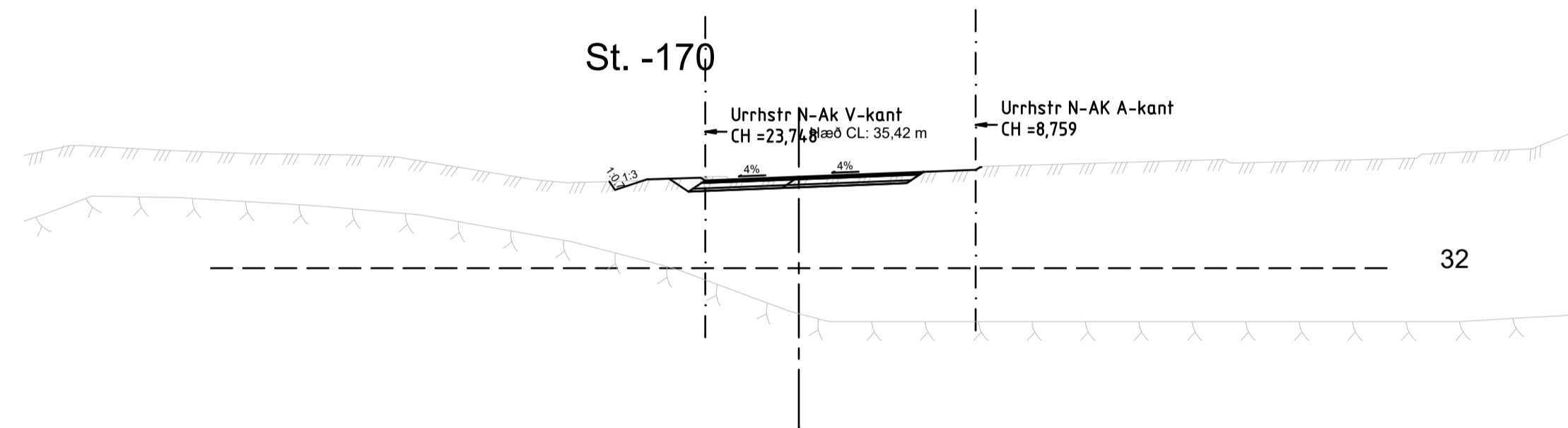
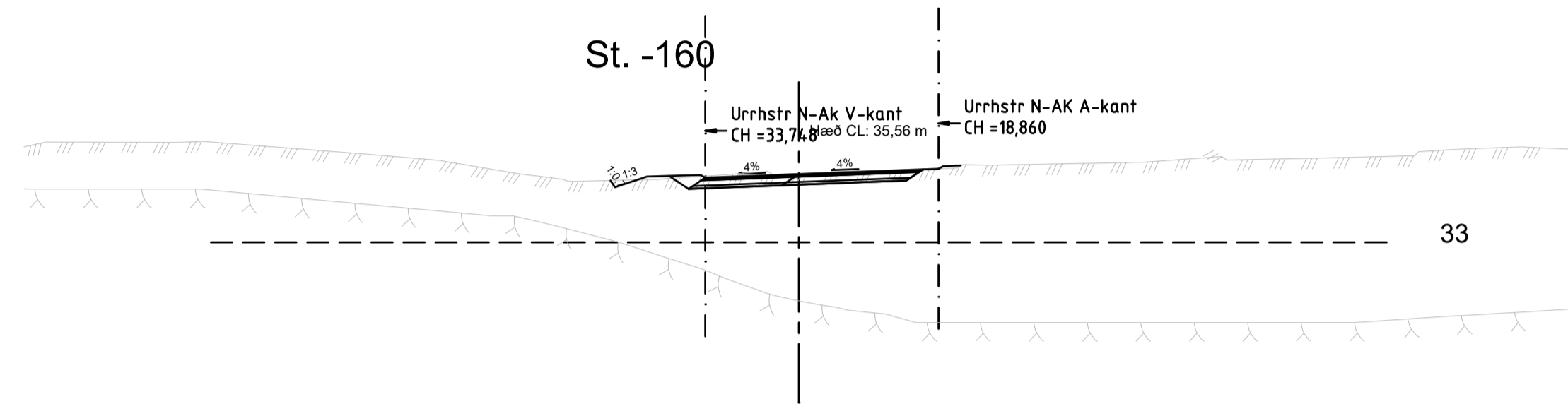
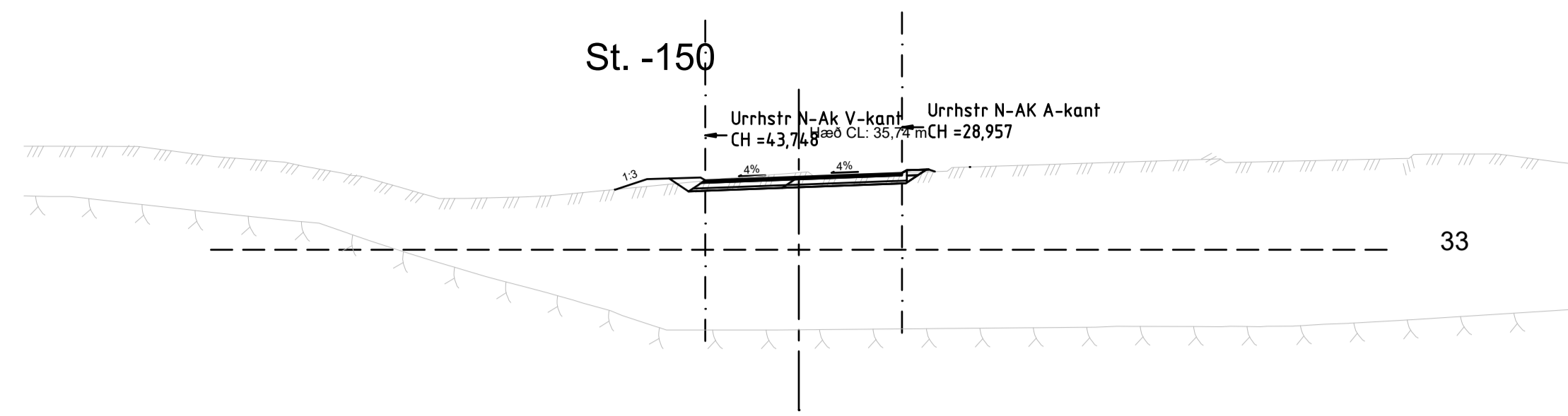


ÚTGAFA	DAGS	ÚTGAFUFERILL	HANNAÐ	TEKNI	YFIRB.



VERKNÚMÉR 2424-118	HANNAÐ: MAB TEKNAÐ: EDJ YFIRFARIR: EDJ MÆLT: MAB SAMM: MAB	Mars '21 Mars '21
DAGS: 23.03.2021	MÆLIKVARÐI: Ekki í kvarða	BLADSTÆRÐ: A1
ÚTBOÐSSETT		

Urriðaholt Norðurlutl, 4. áfangi	TEKNIKA NÚMÉR R405
Sameiginlegt skurðplan veitna Yfirit skurðsniða og snið	ÚTGÁFA

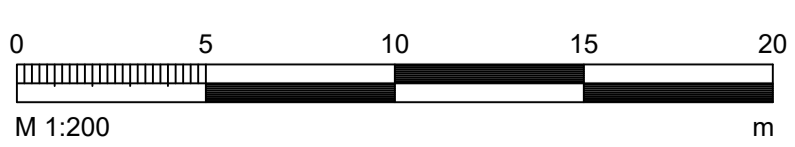
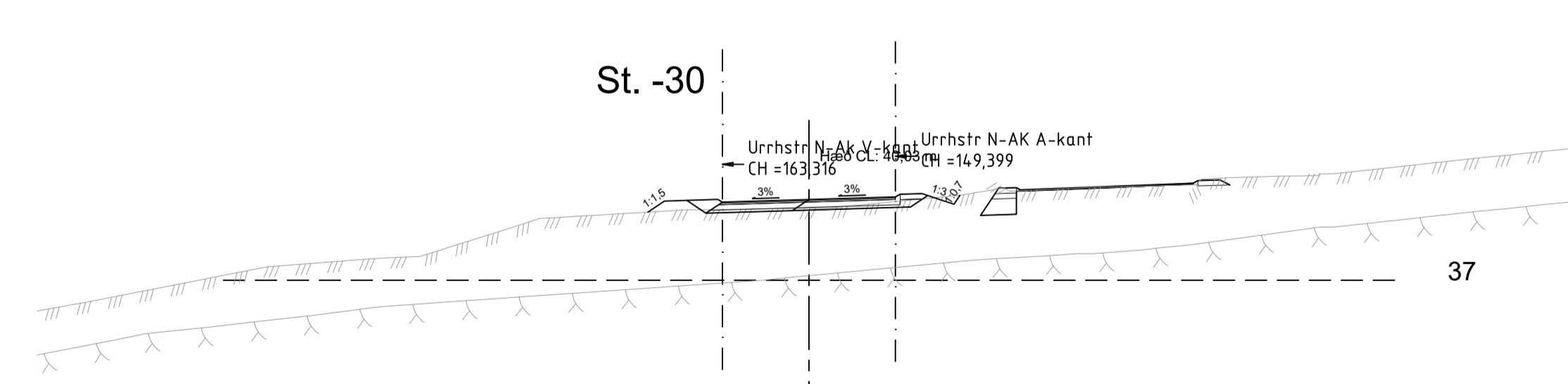
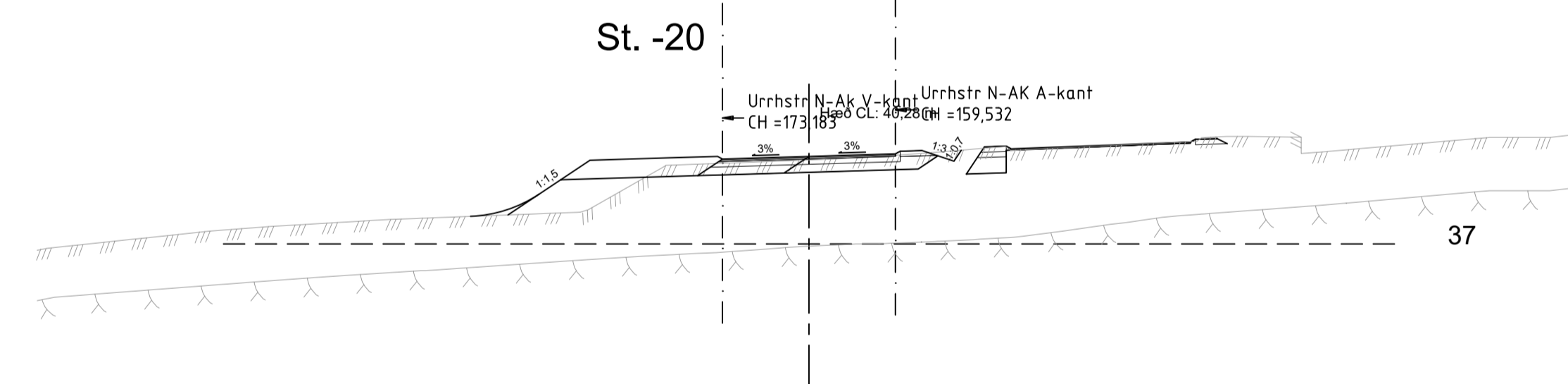
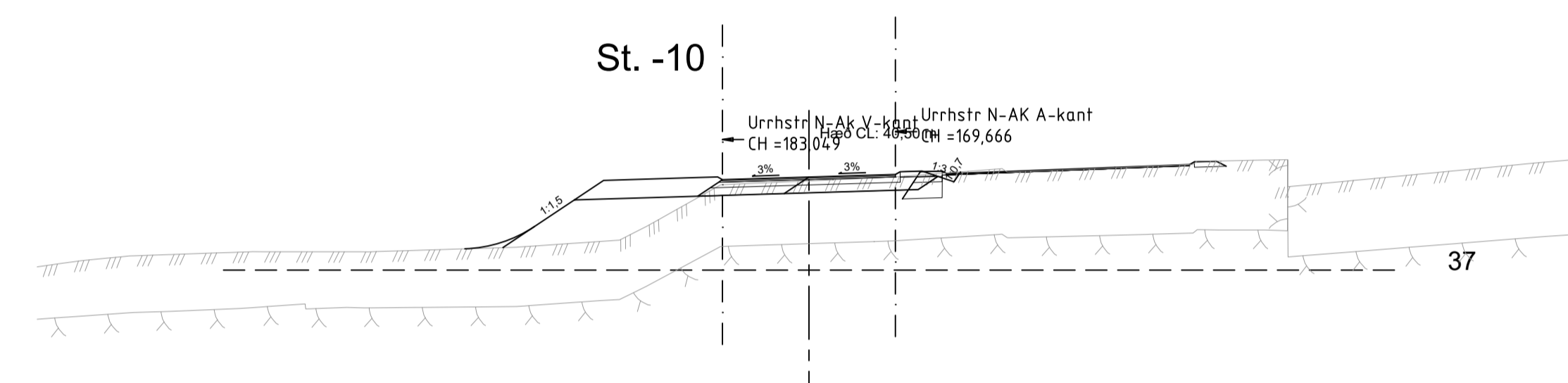
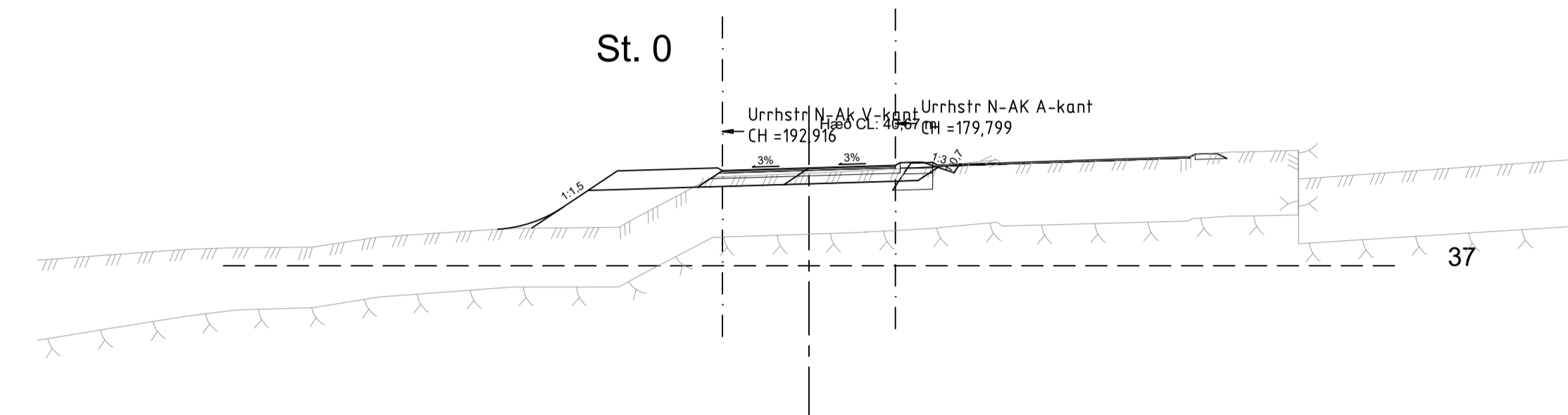
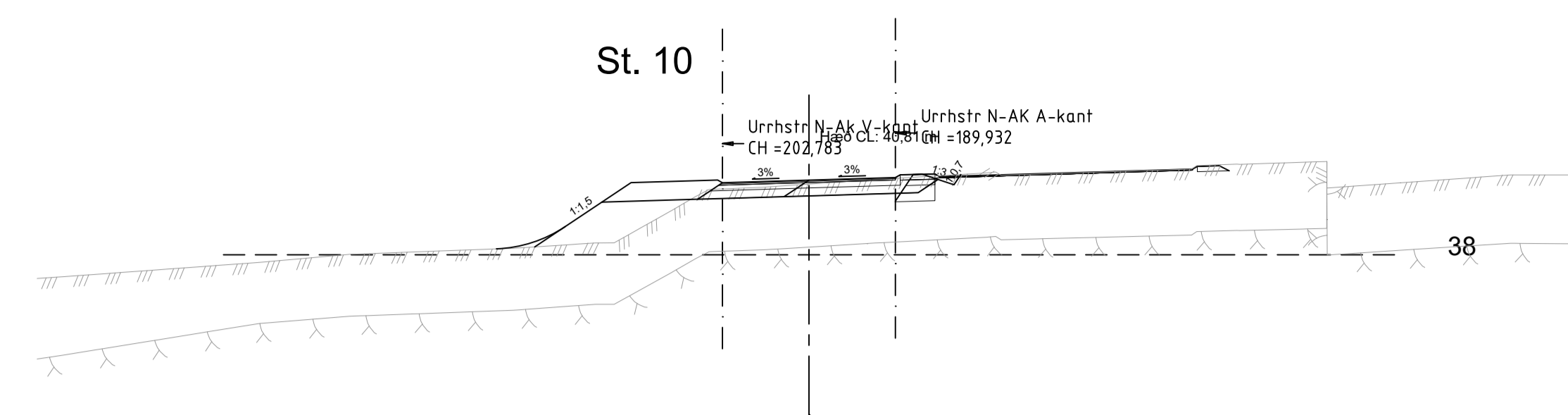
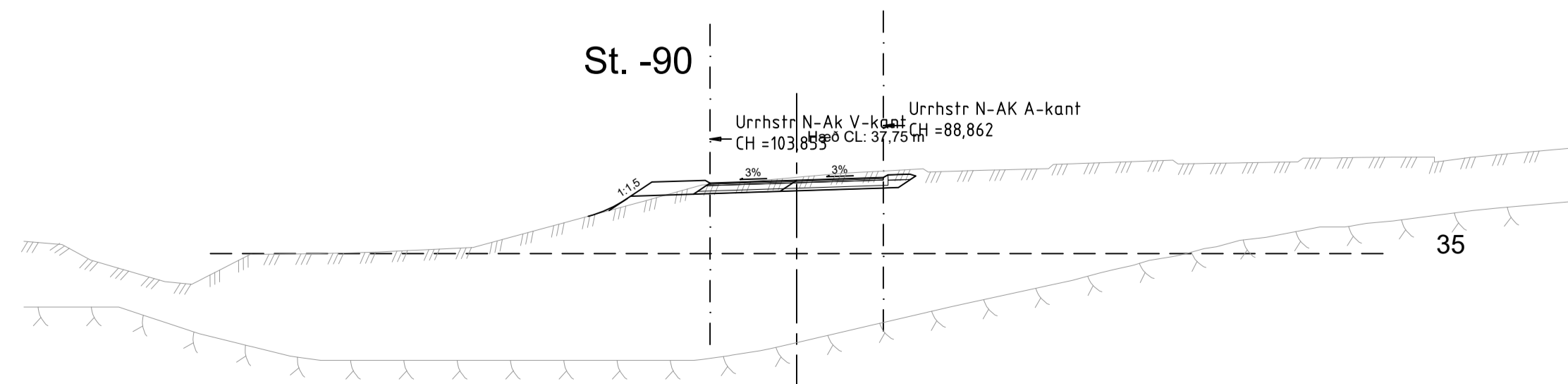
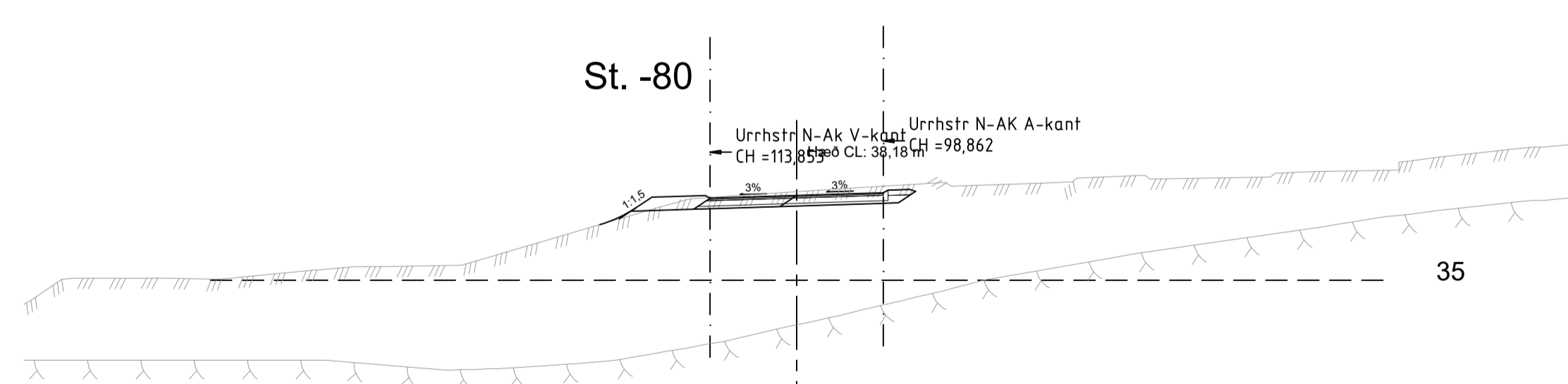
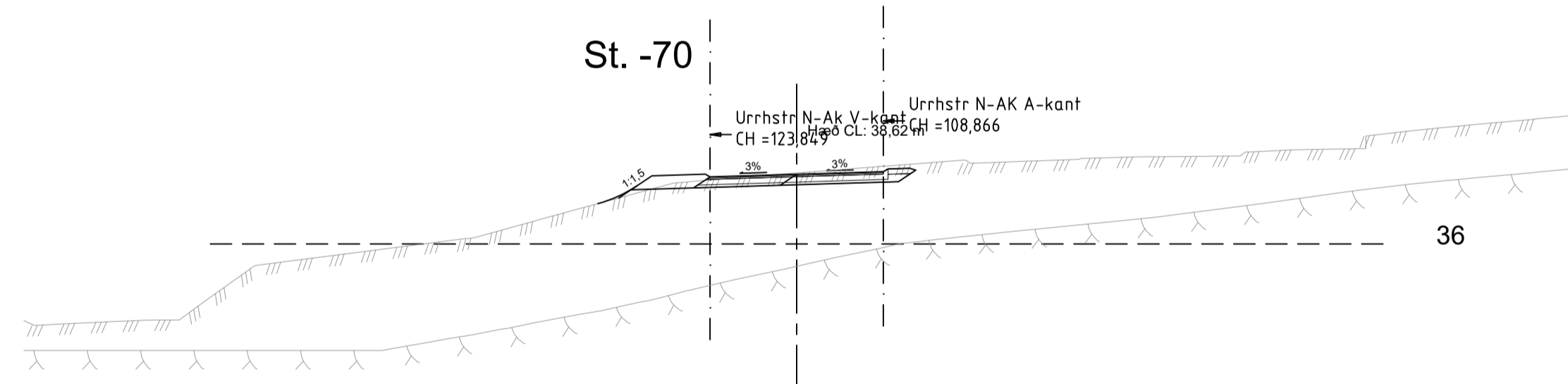
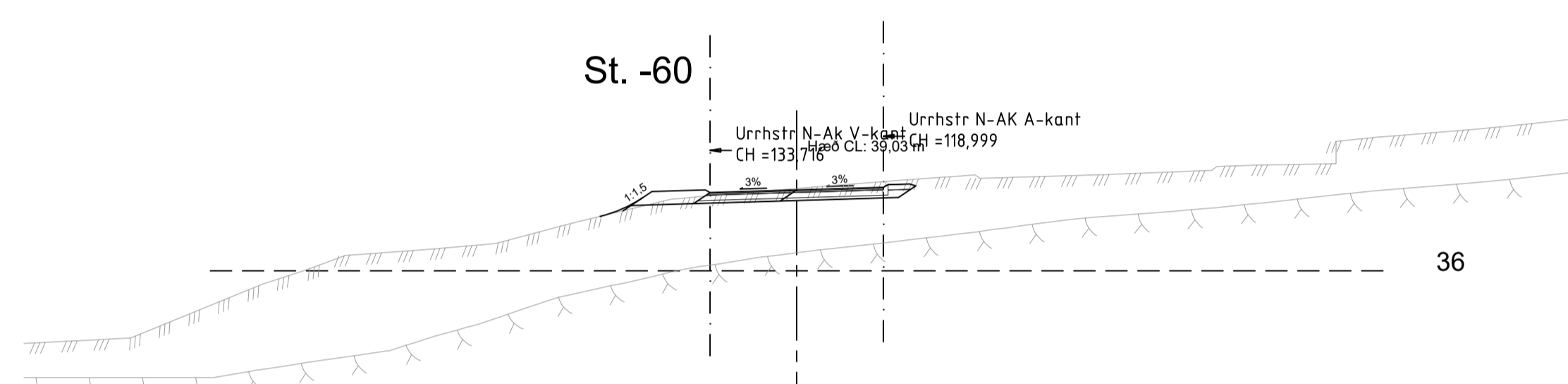
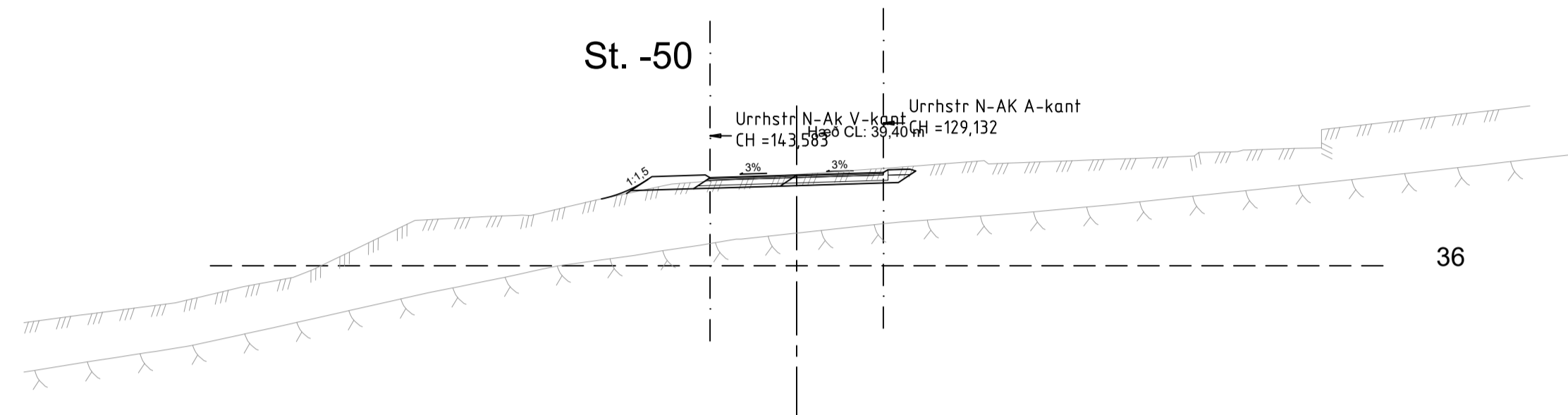
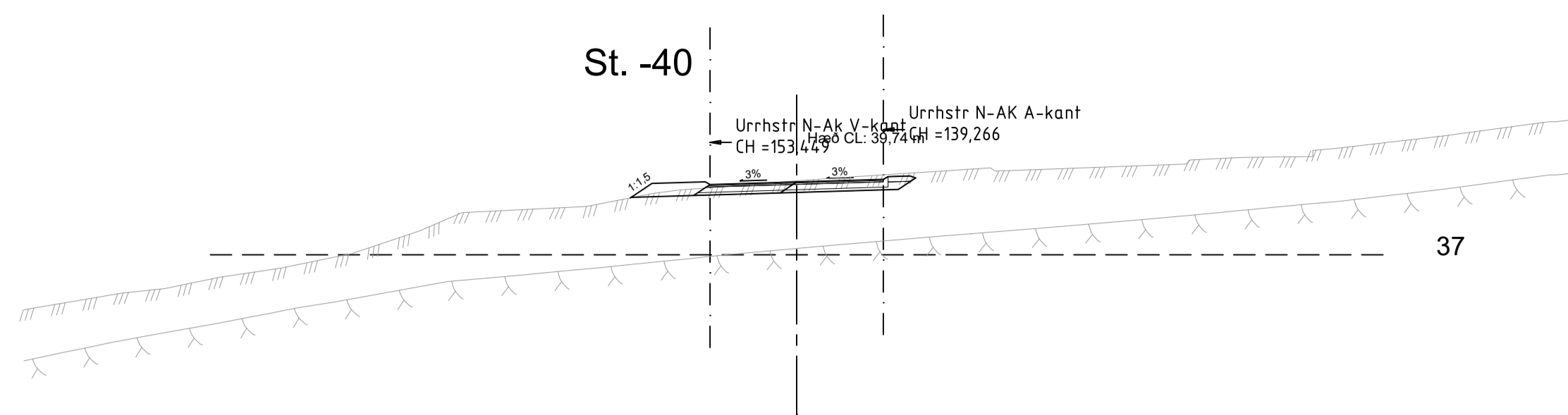


ÚTG. DAGS	ÚTGÁFUFRÉLL	HANNAÐ	TEKNI	YFIRF.



VERKNUMER 2424-118	HANNAÐ: SM TEKNAÐ: EDJ YFIRFARÐ: Harald	Mars '21 Mars '21 23.03.21
VERKNUMER	MÆLKVARI 1:200	BLAÐSTÆRÐ A1
DAGS 22.03.2021		

Urríðaholt Norðurlúti, 4. áfangi	TEKNIKA NÚMÉR U401
Þversnið Urríðaholtstræti, stöð -200 - -100	ÚTGÁFA

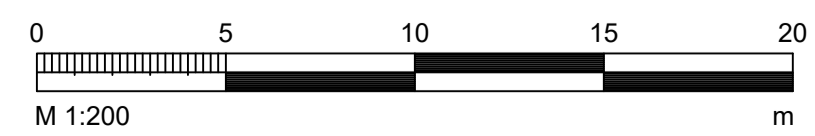
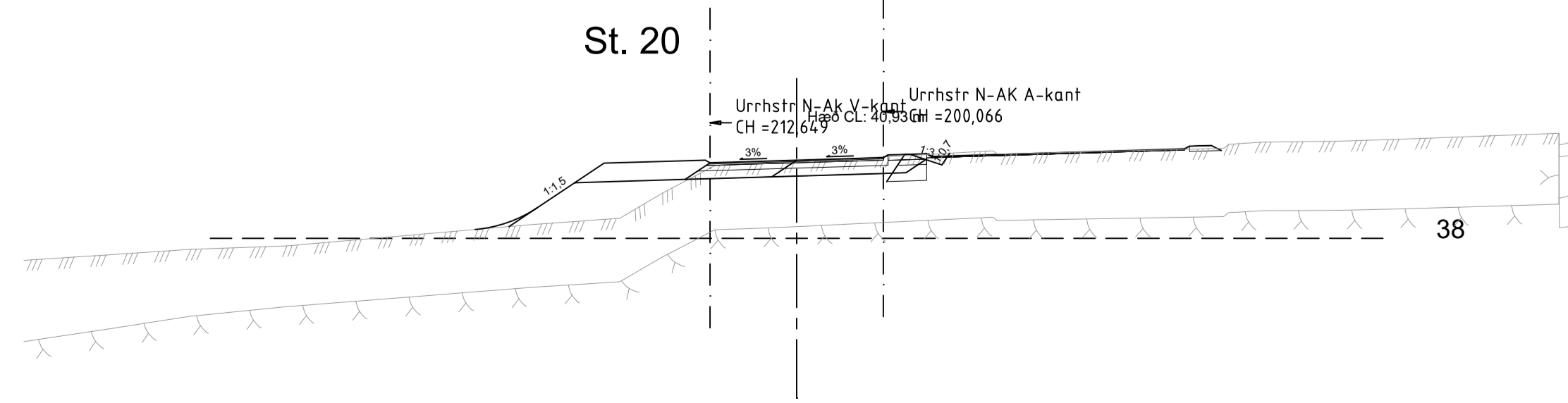
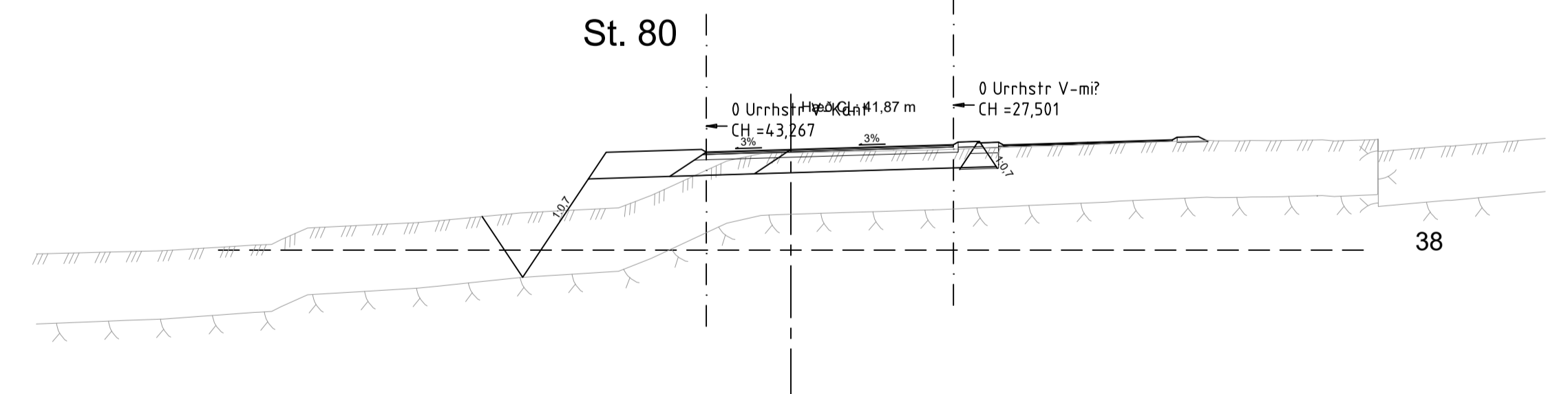
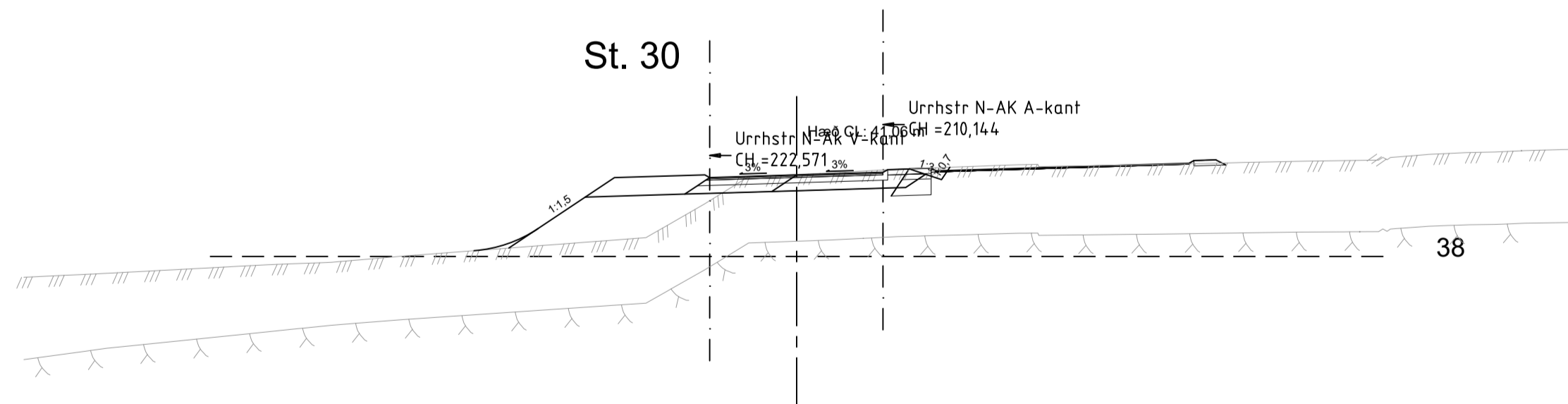
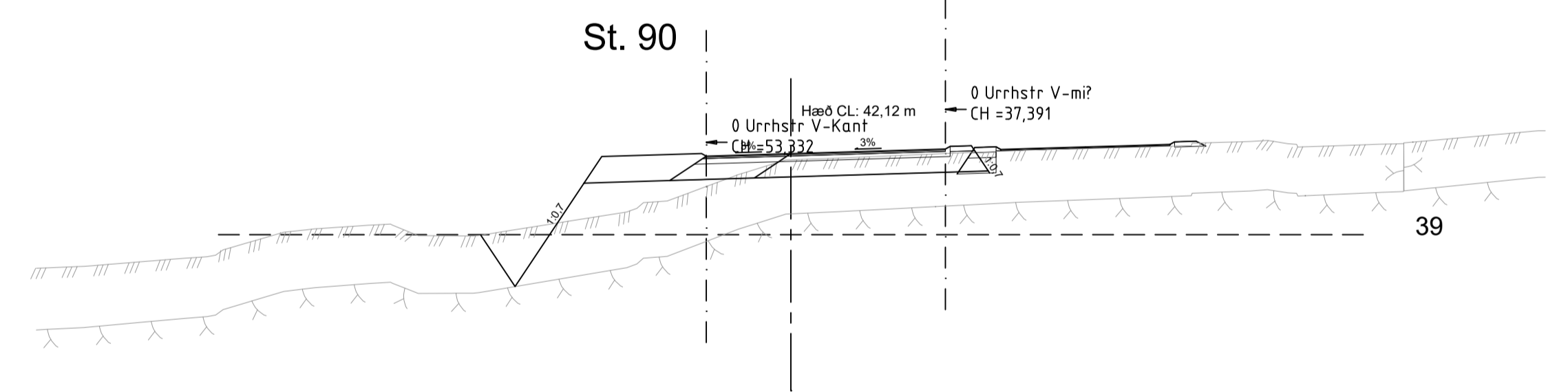
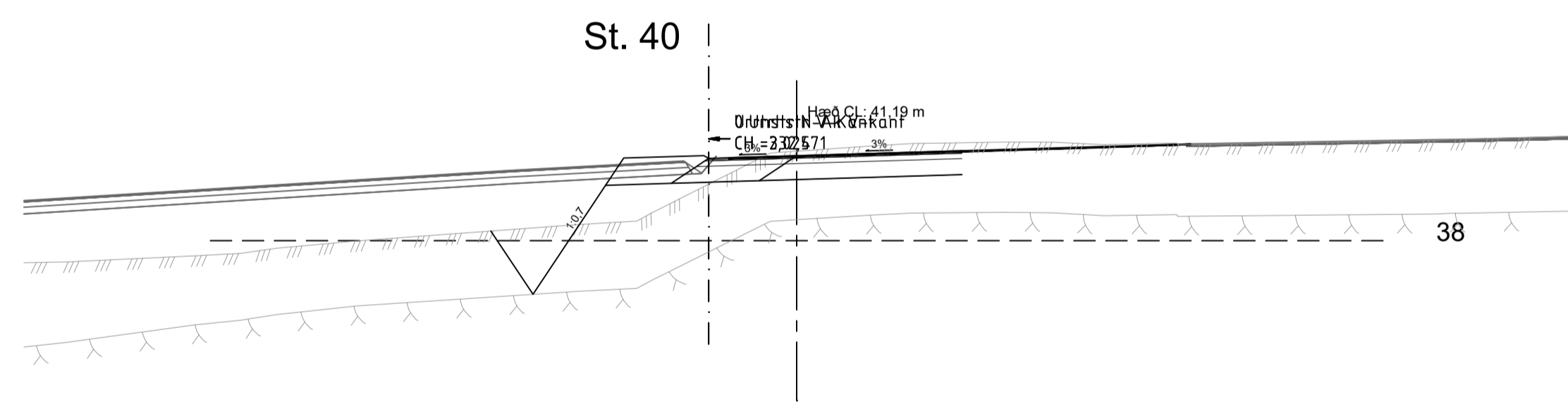
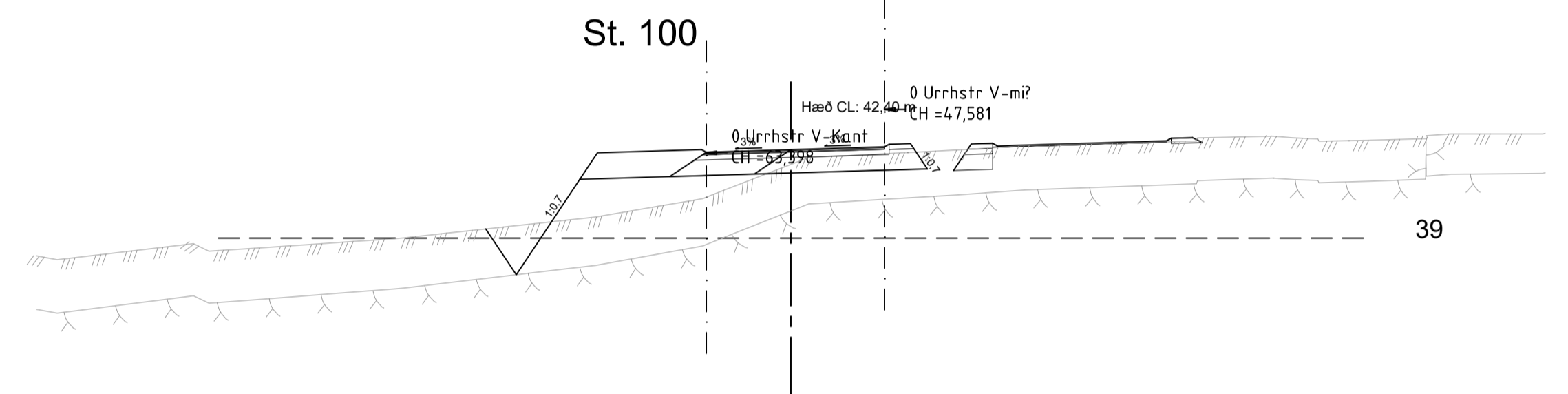
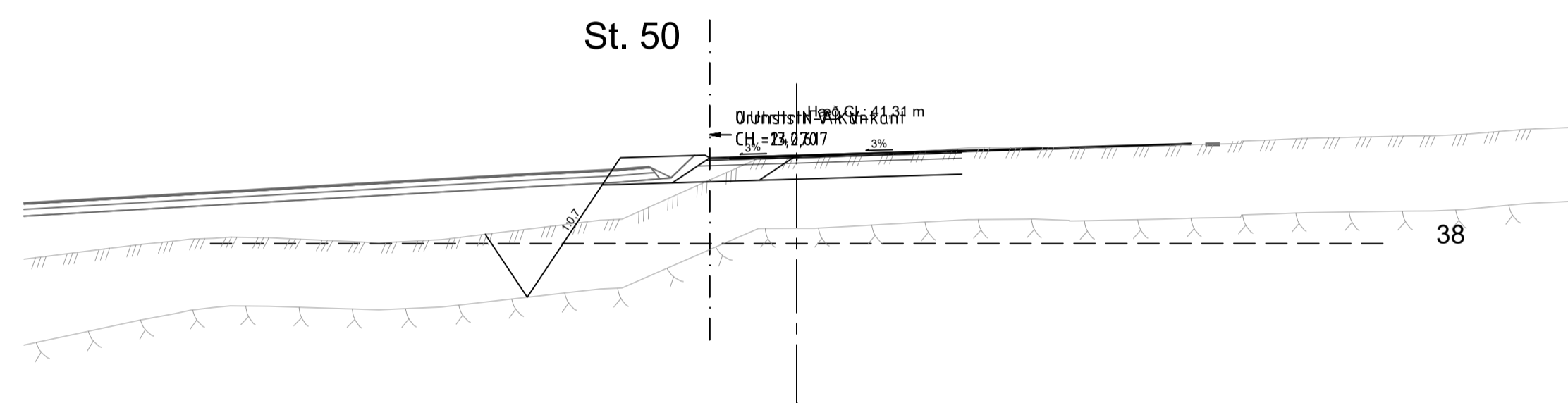
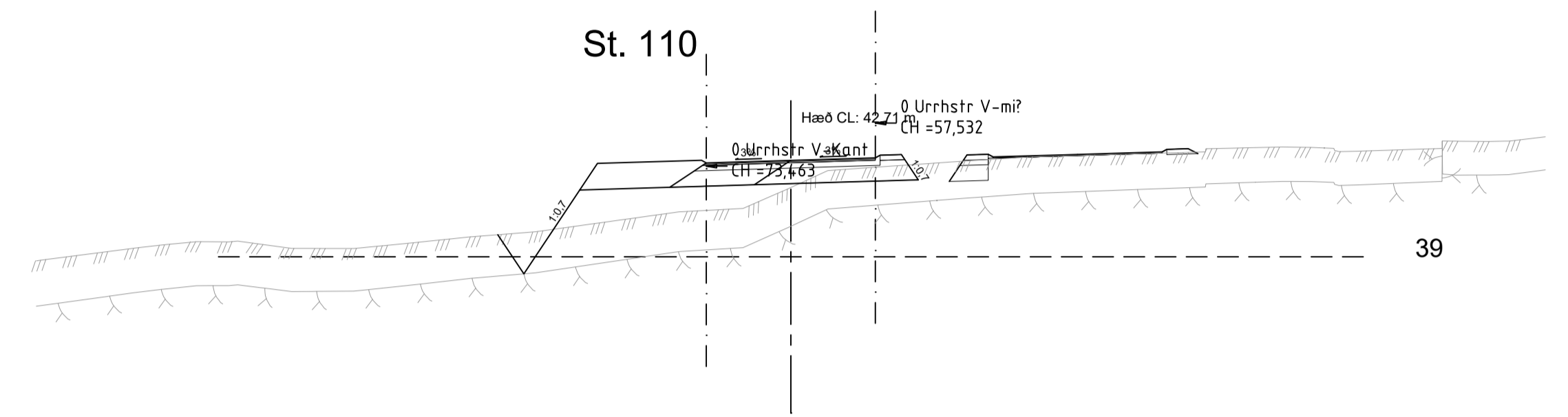
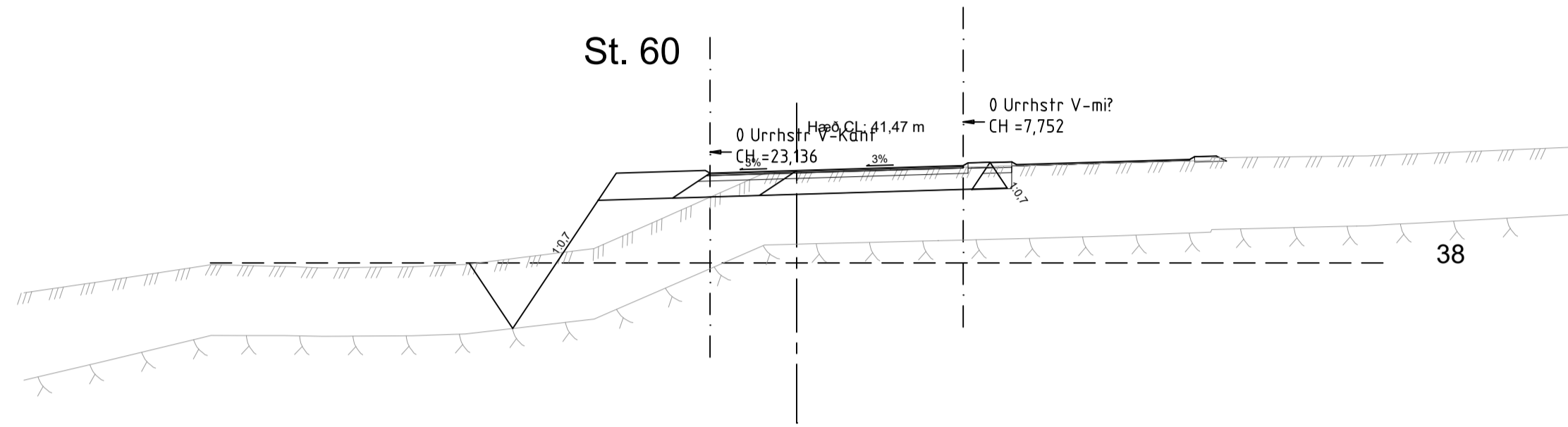
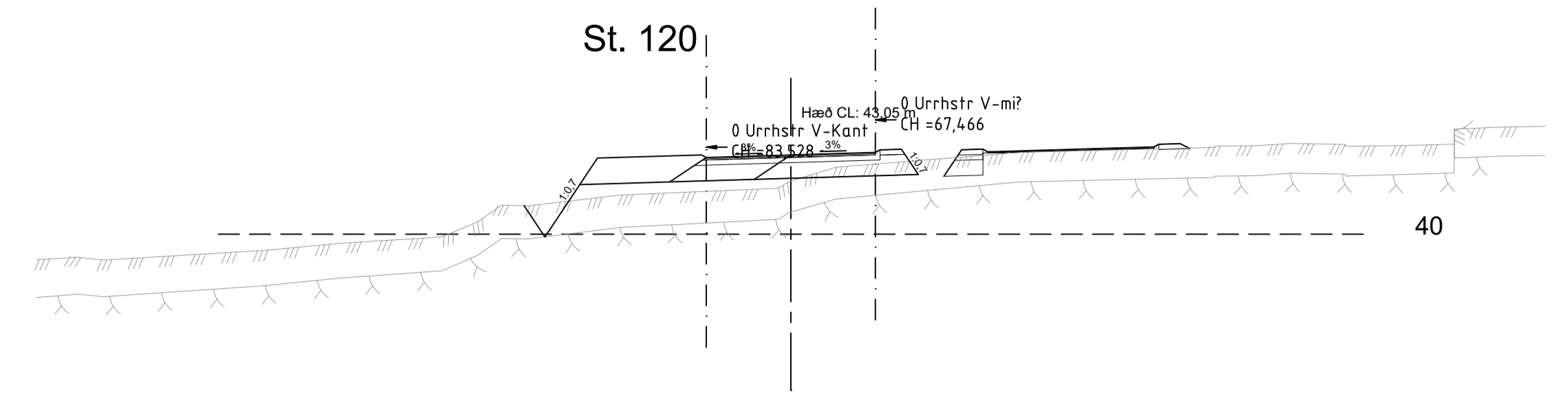
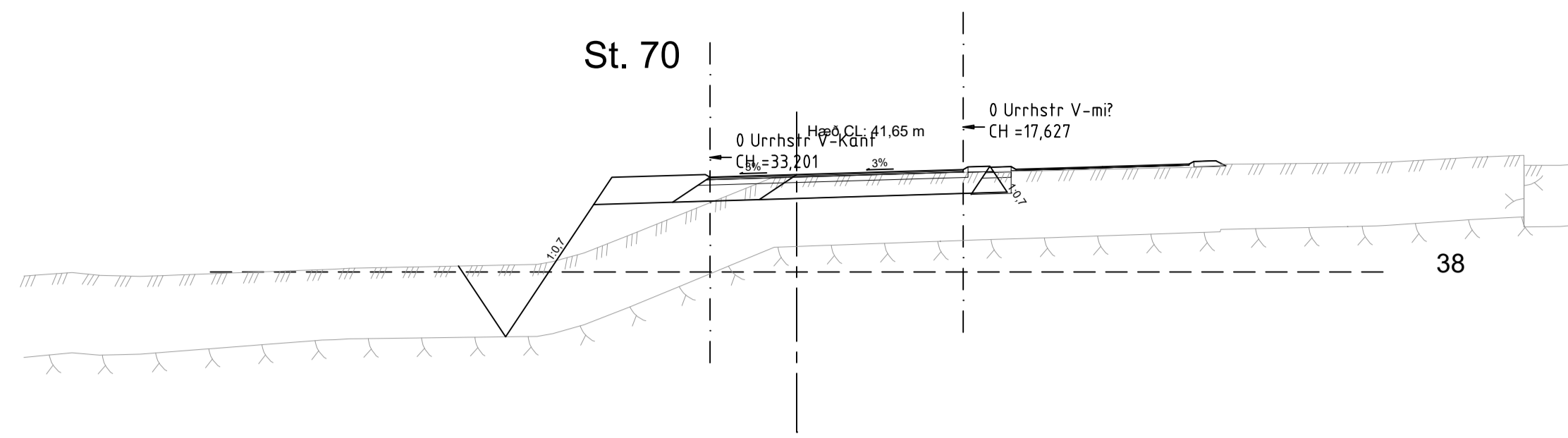


ÚTQ. DAGS	ÚTGAFUFRÉLL	HANNAÐ	TEKNI. YFIRF.



VERKNUMER 2424-118	HANNAÐ: SM Mars '21	TEKNAÐ: EDJ Mars '21	YFIRFARÐ: Harald 23.03.21
VERKNUMER	MÆLKVARÐ: 1:200	BLAÐSTÆRÐ: A1	
DAGS: 22.03.2021			

Urriðaholt Norðurhluti, 4. áfangi	TEKNIKA NÚMÉR U402
Þversnið Urriðaholtstræti, stöð -90 - 10	ÚTGÁFA

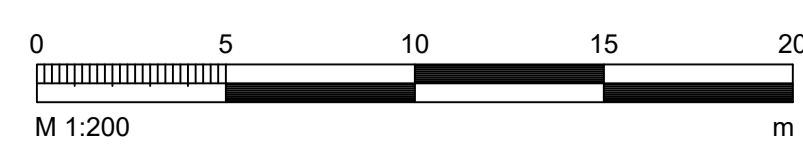
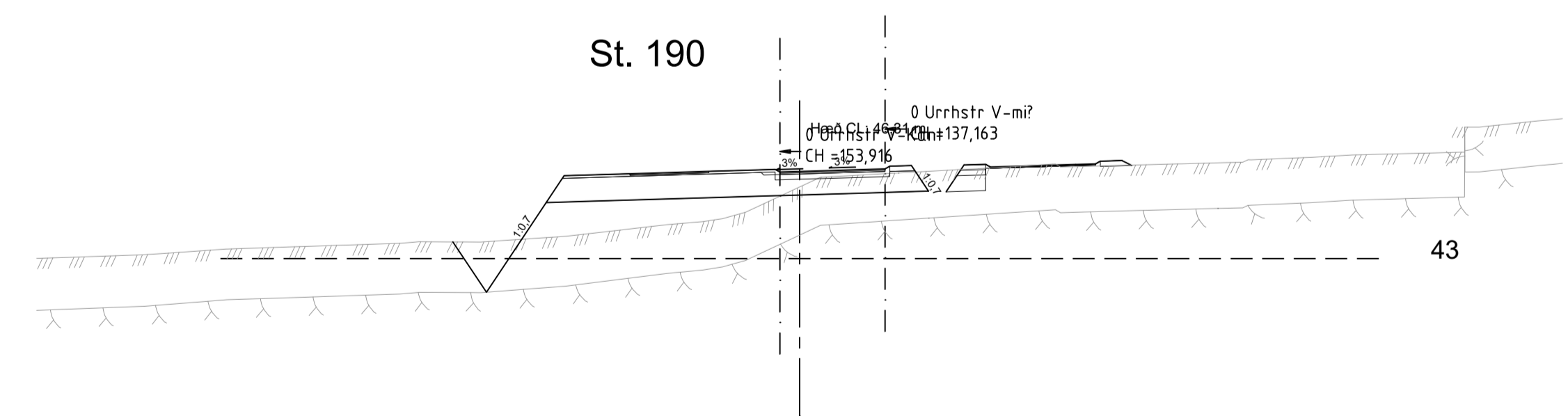
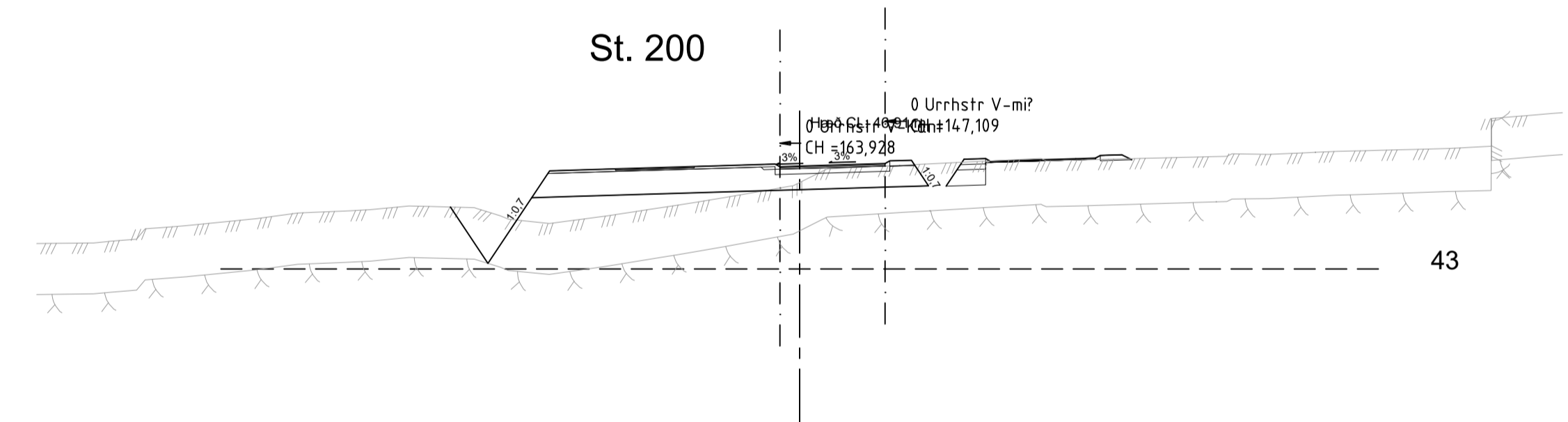
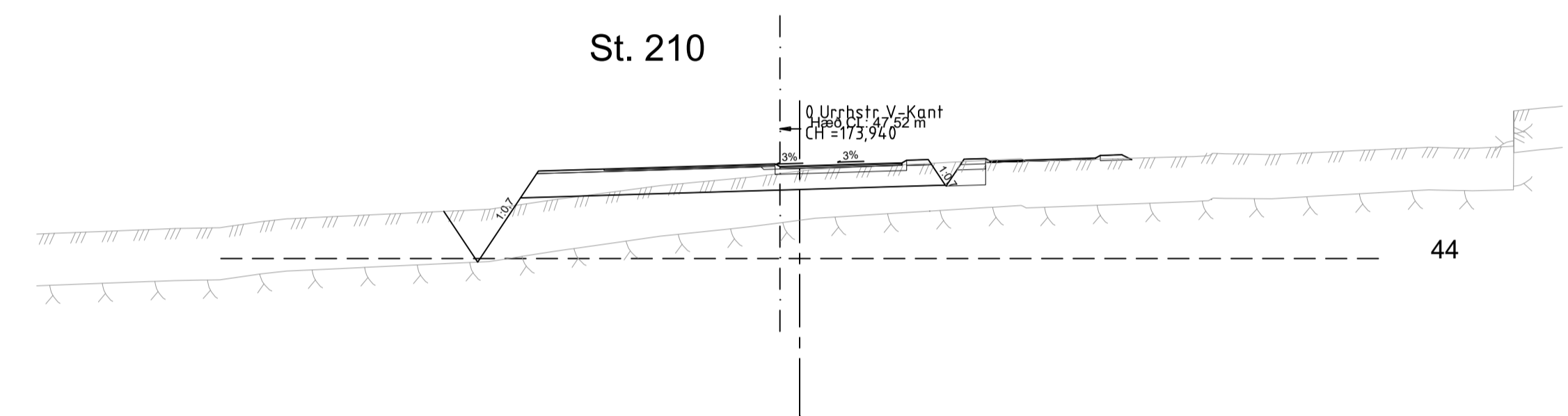
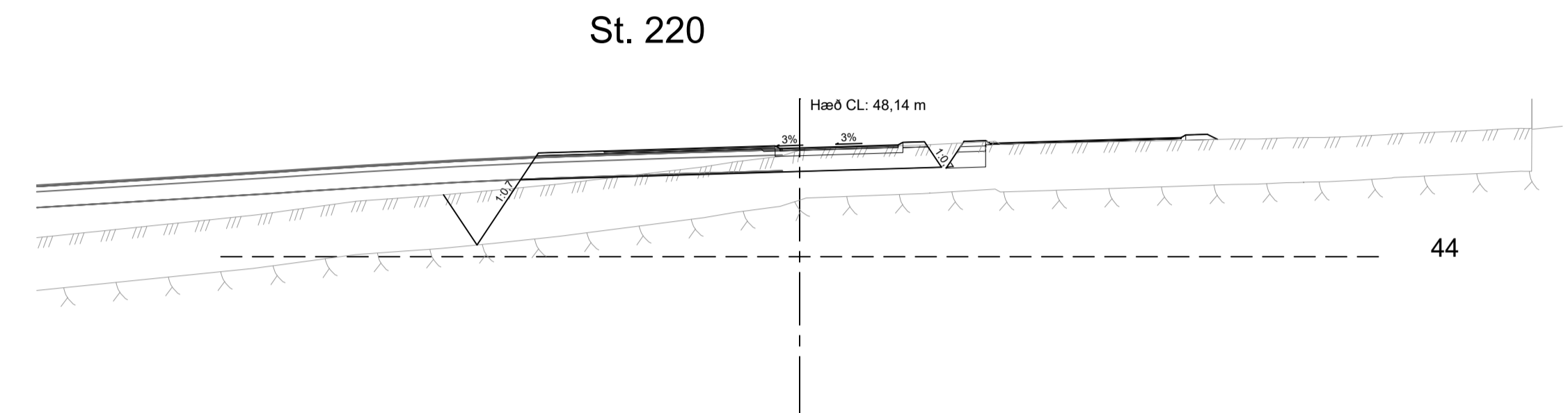
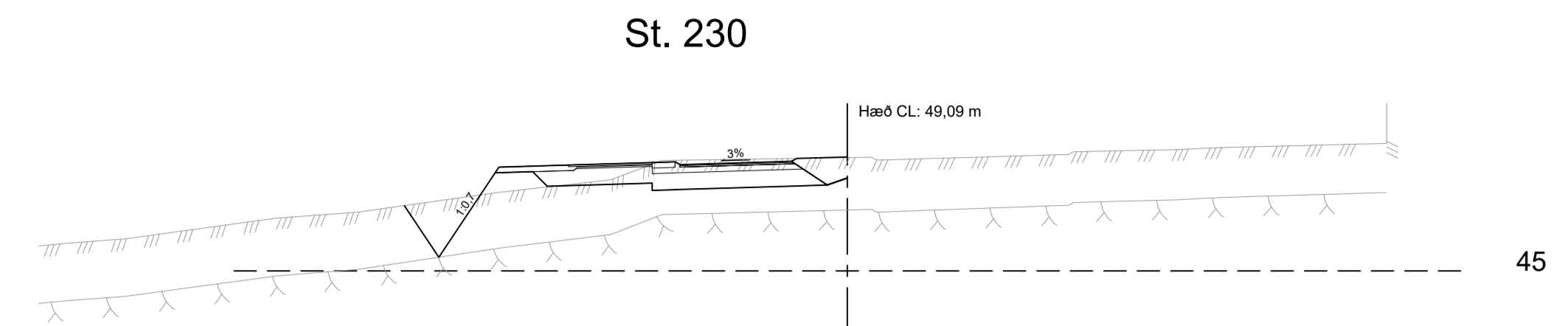
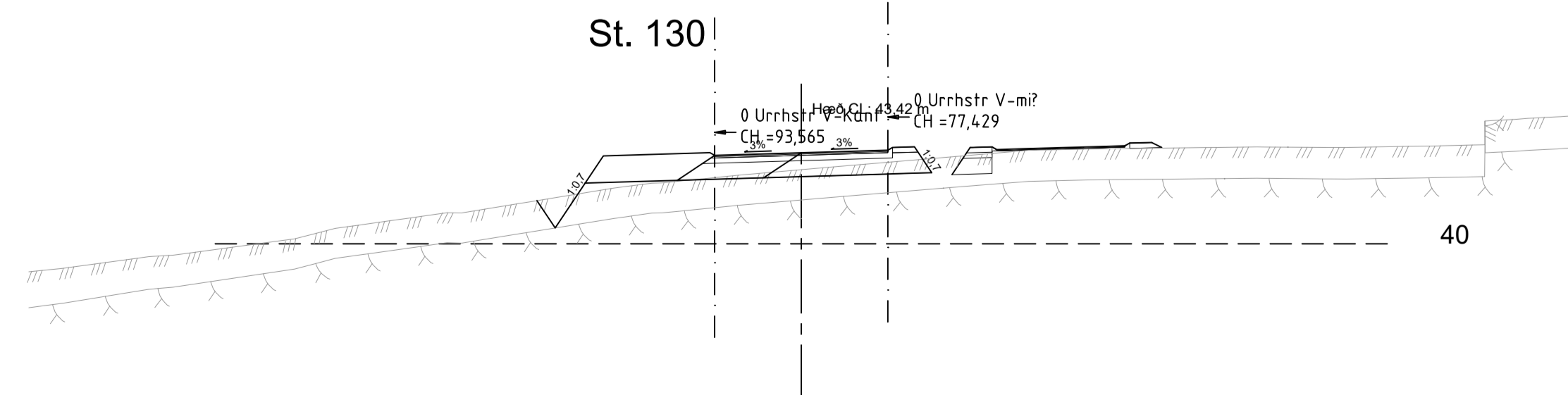
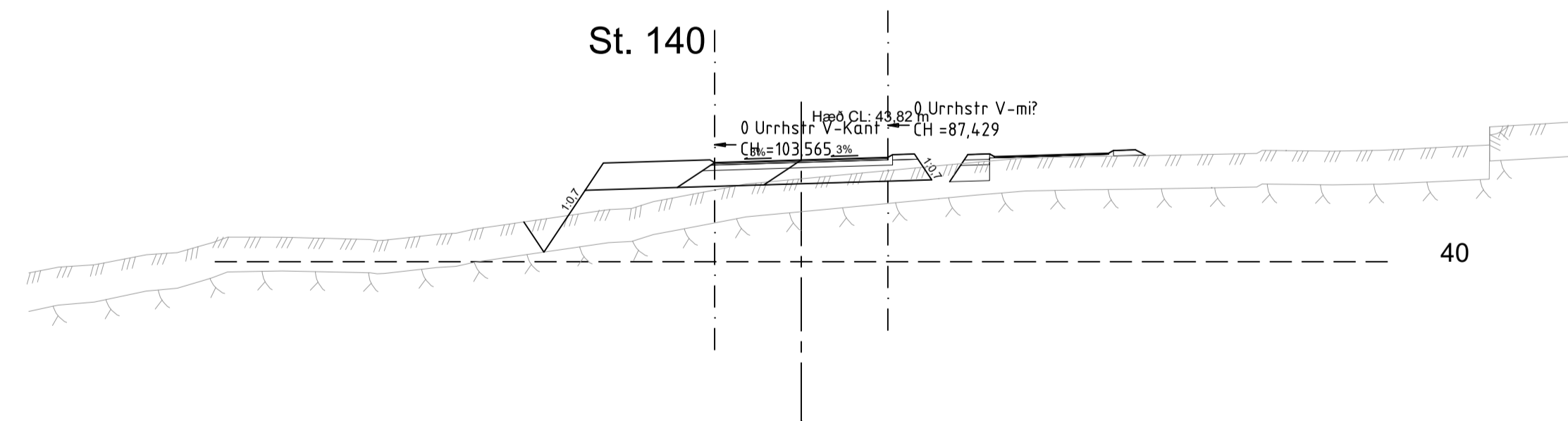
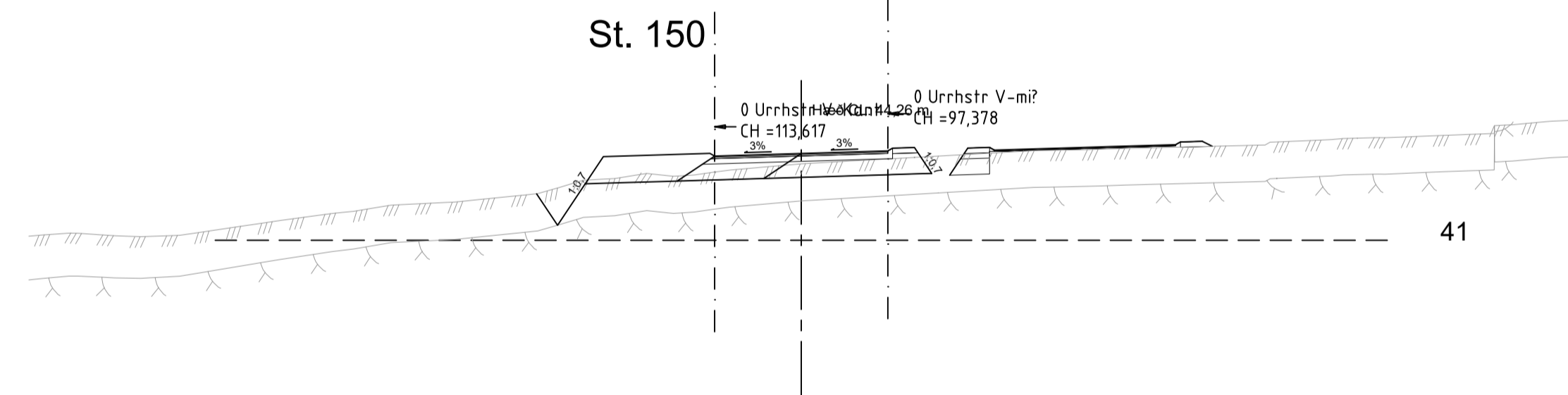
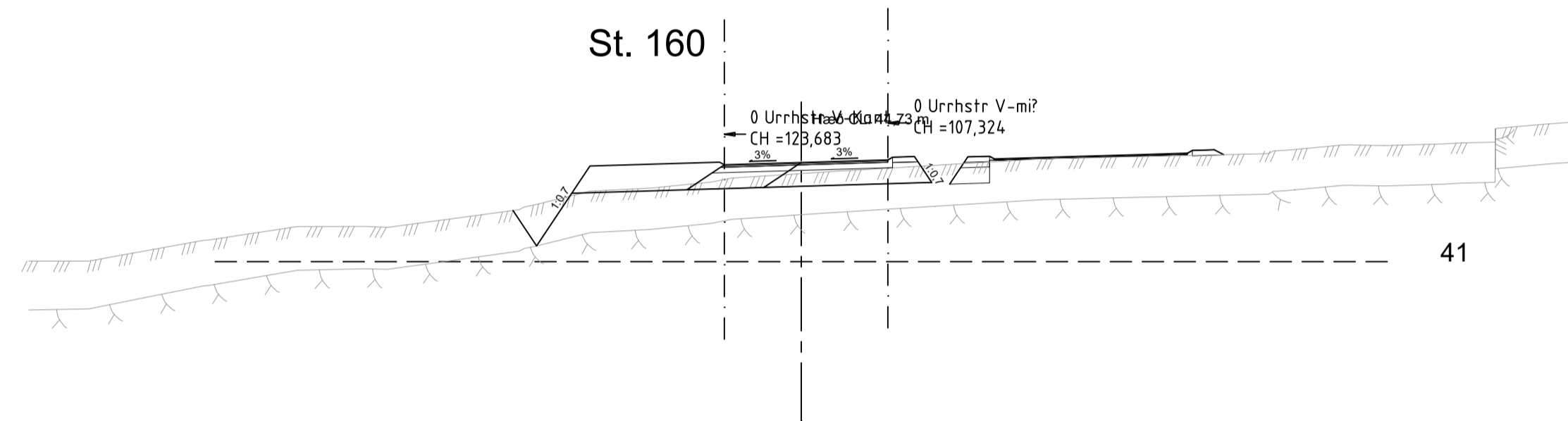

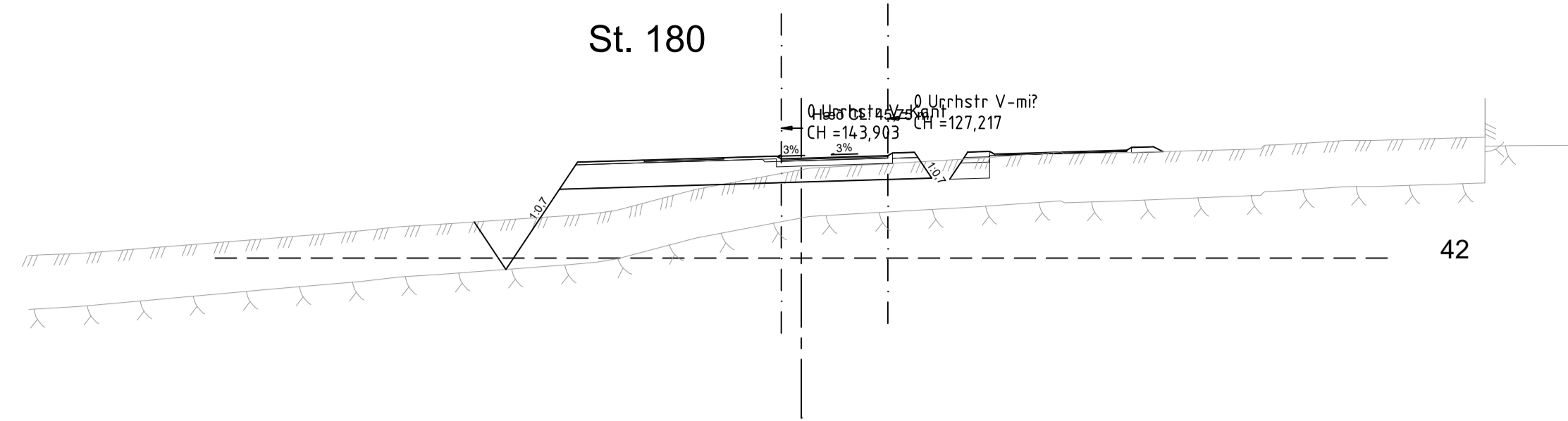


ÚTG. DAGS	ÚTGÁFUFERILL	HANNAÐ	TEKNI	YFIRF.




VERKNUMER 2424-118	HANNAÐ: SM TEKNAÐ: EDJ YFIRFARÐ: Harald MÆLT: SAMB.	Mars '21 Mars '21 23.03.21
DAGS: 22.03.2021	MÆLKVAFI 1:200	BLAÐSTÆRÐ A1

Urriðaholt Norðurhluti, 4. áfangi	TEKNI NÚMÉR U403
Þversnið Urriðaholtstræti, stöð 20 - 120	ÚTGÁFA

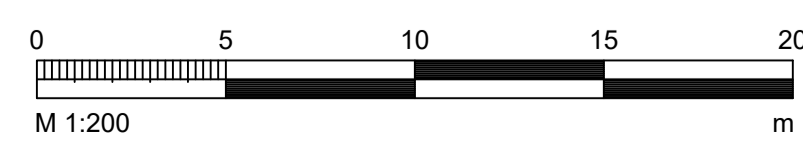
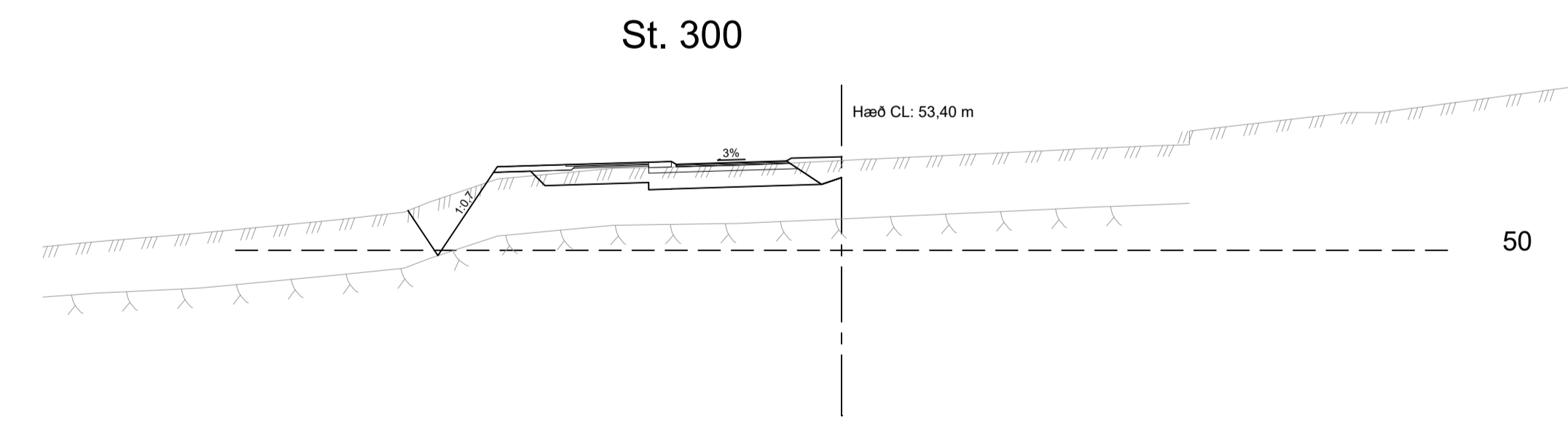
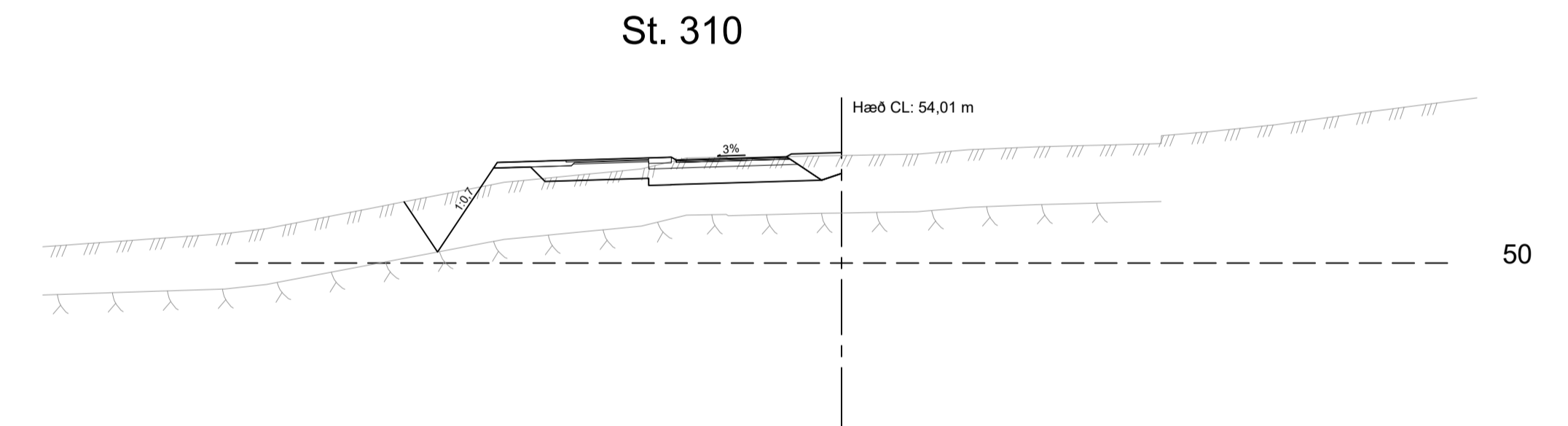
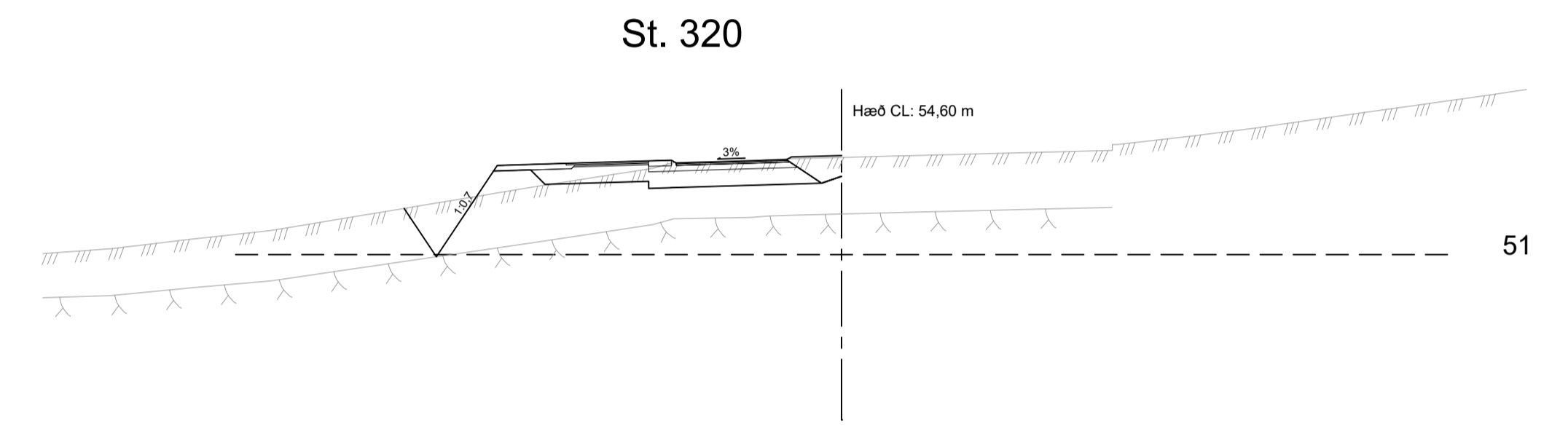
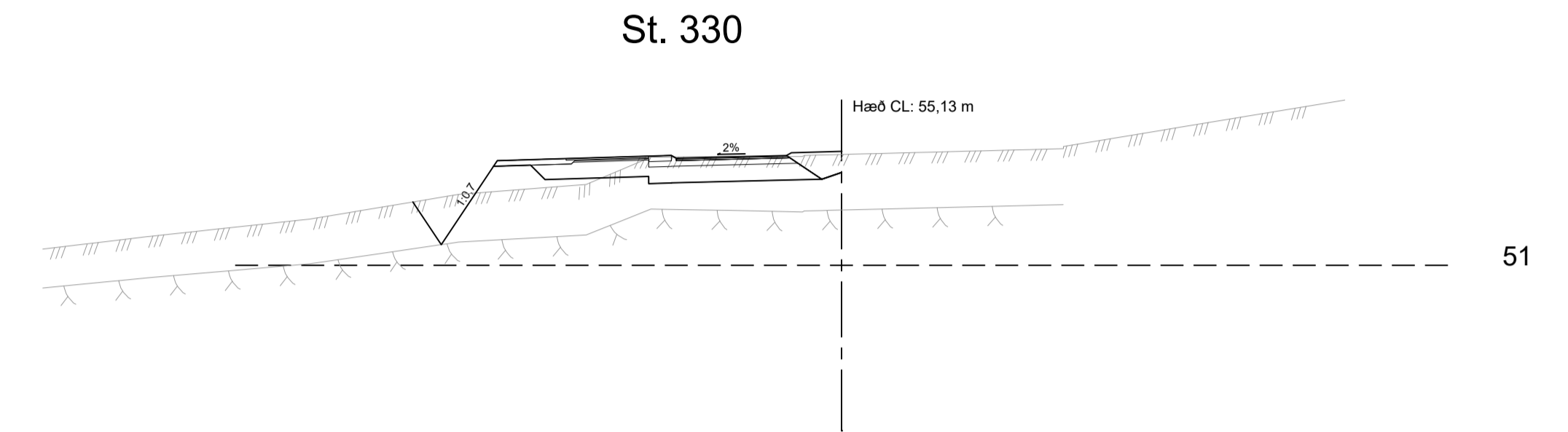
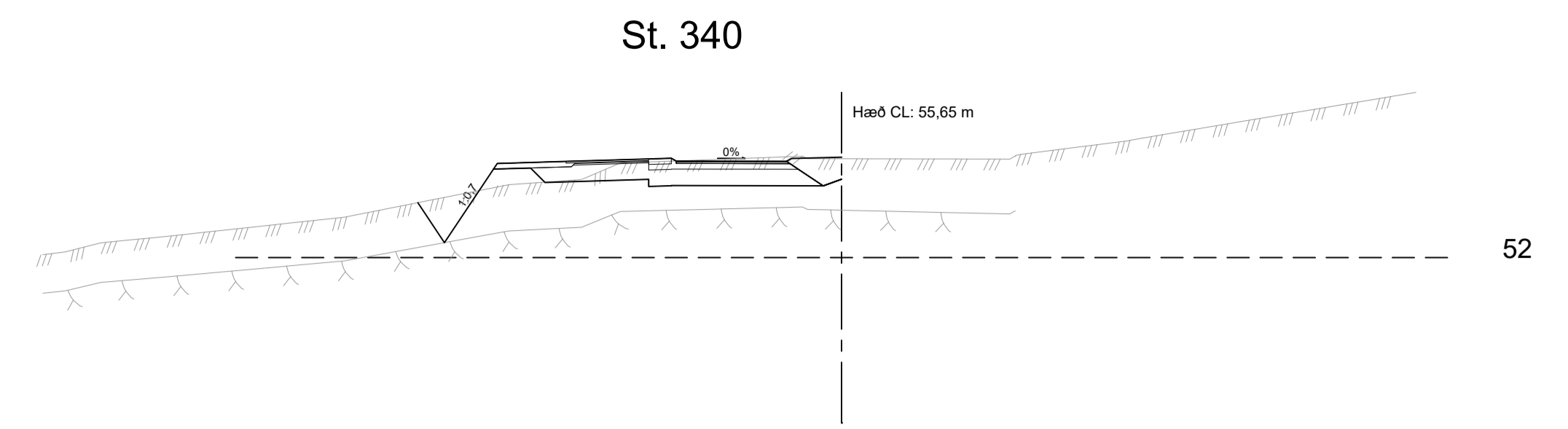
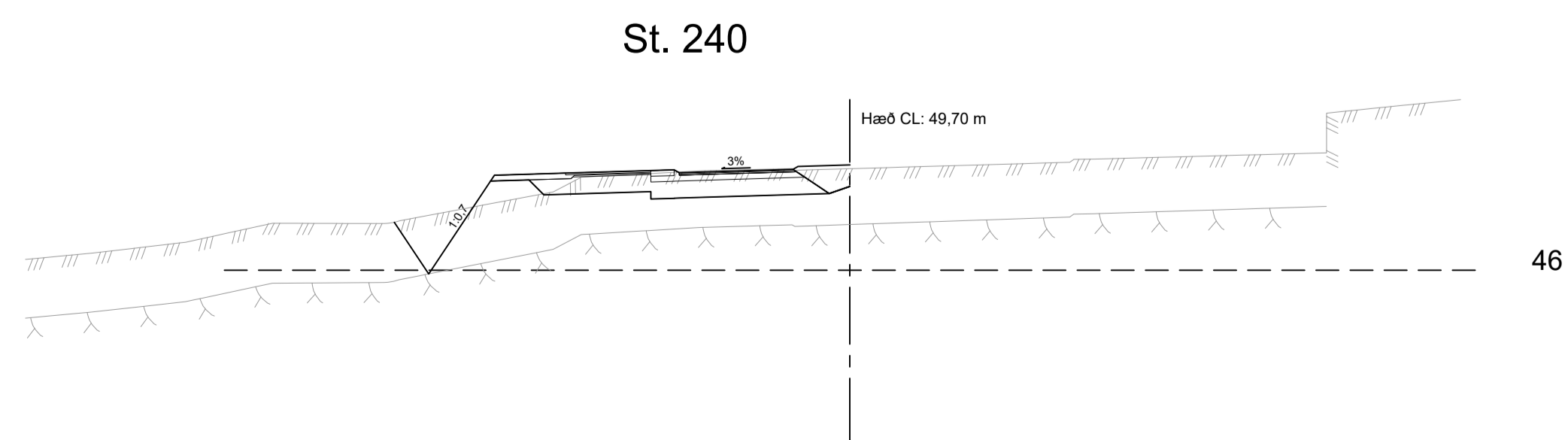
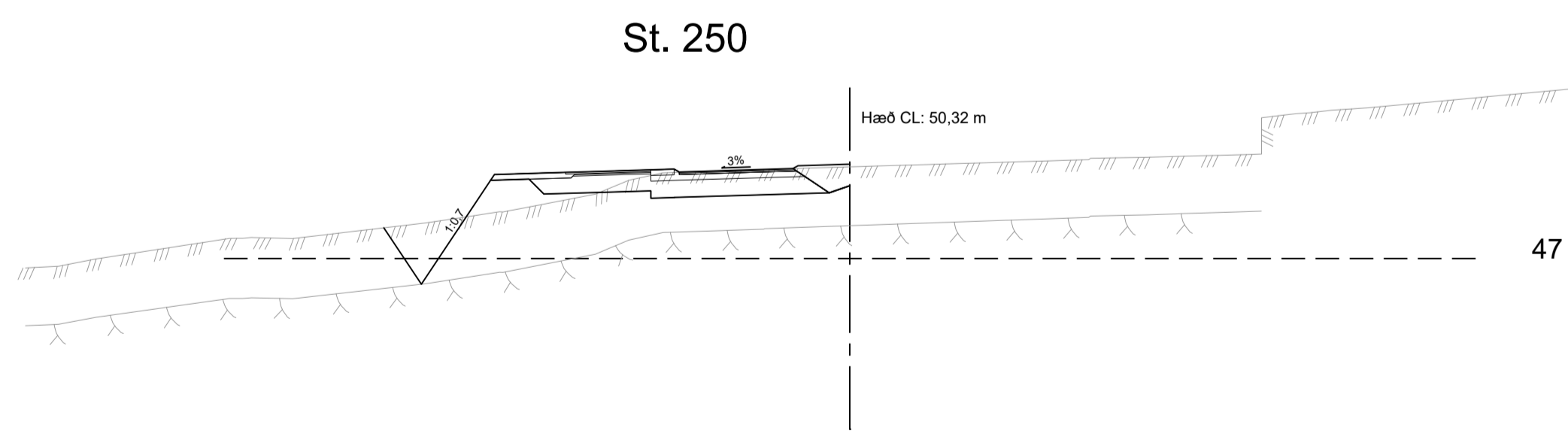
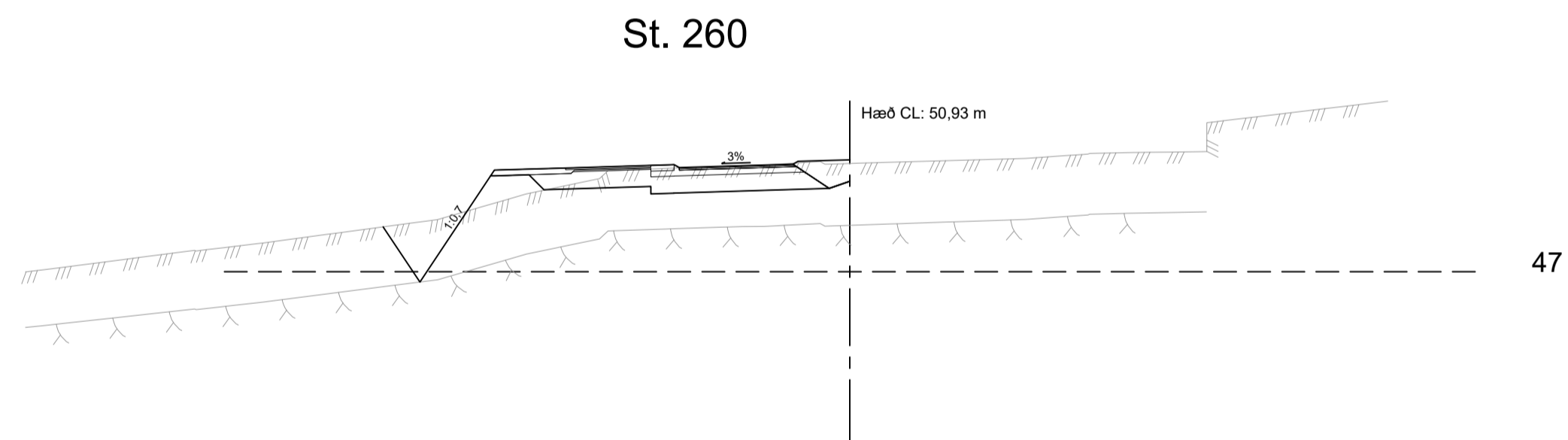
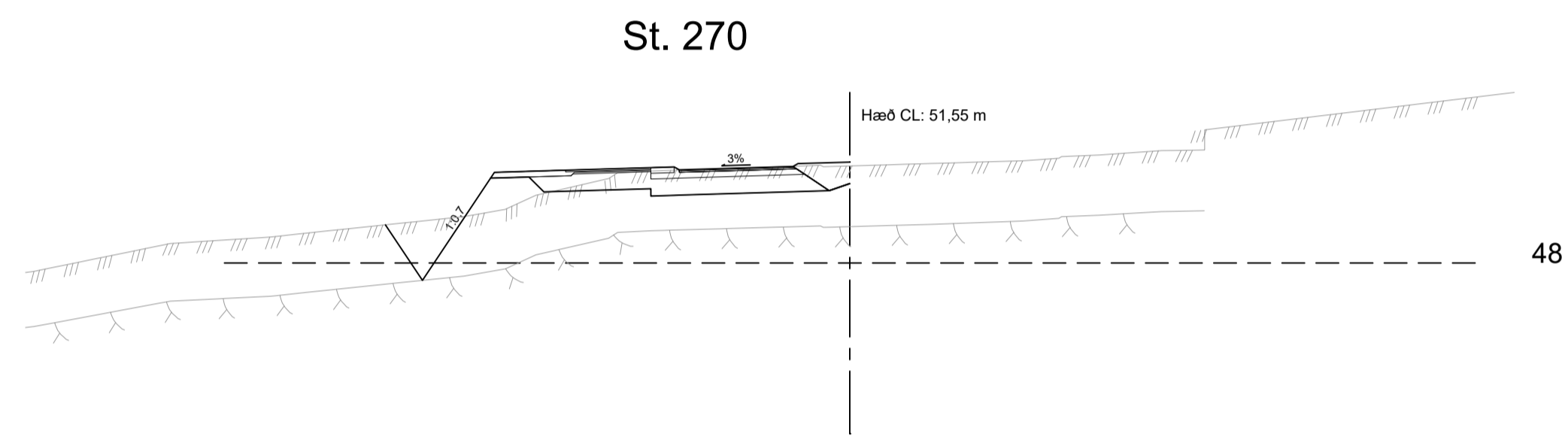
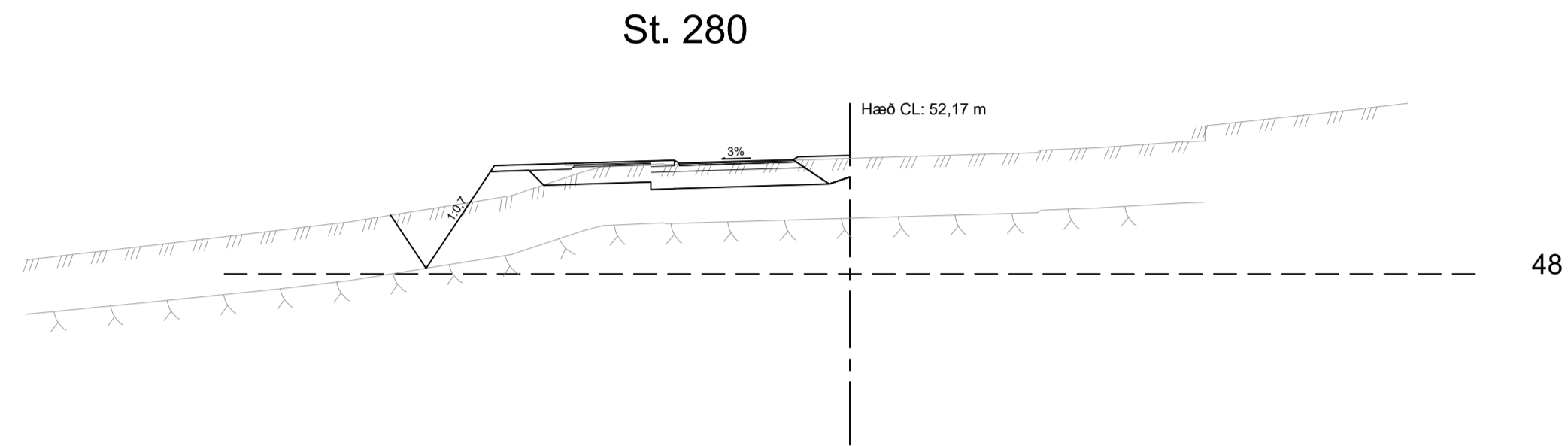
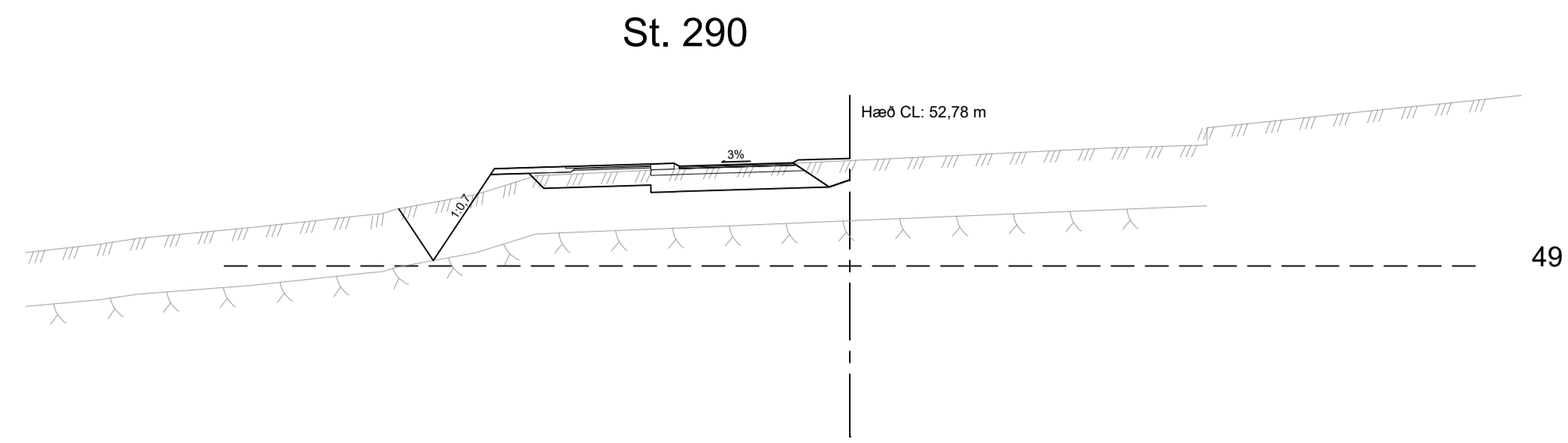


ÚTG. DAGS	ÚTGÁFUPELL	HANNAÐ	TEKNI	YFIRF.



VERKNUMER	2424-118	HANNAÐ:	SM	Mars '21
VERKNUMER		TEKNAÐ:	EDJ	Mars '21
DAGS:	22.03.2021	YFIRFARIR:	Harald	23.03.21
MÆLKVÆÐI	1:200	MÆLT:		
BLADSTÆRÐ	A1	SAMB:		

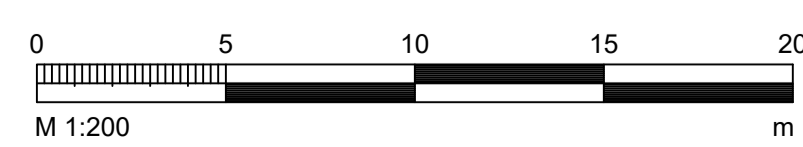
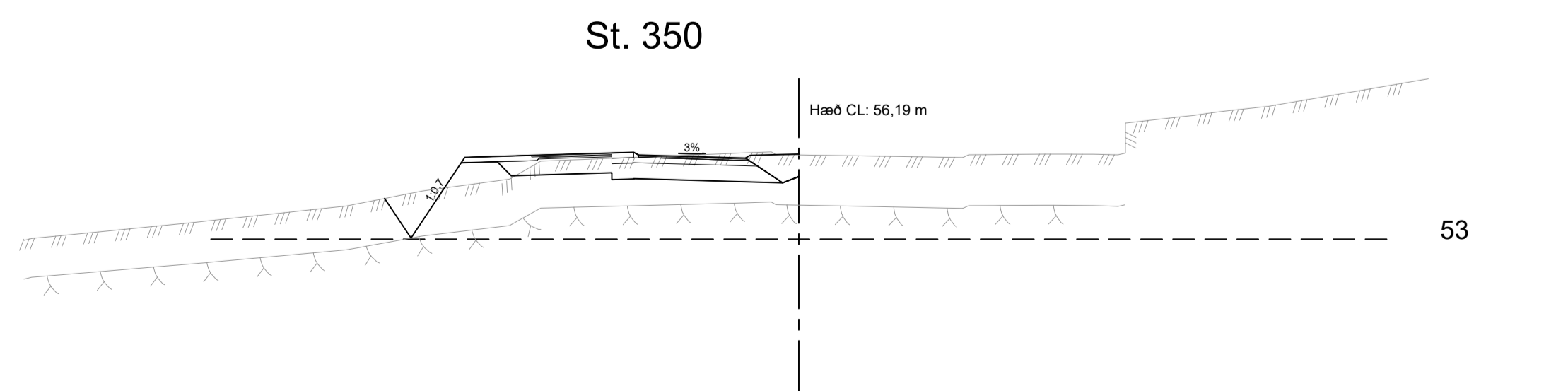
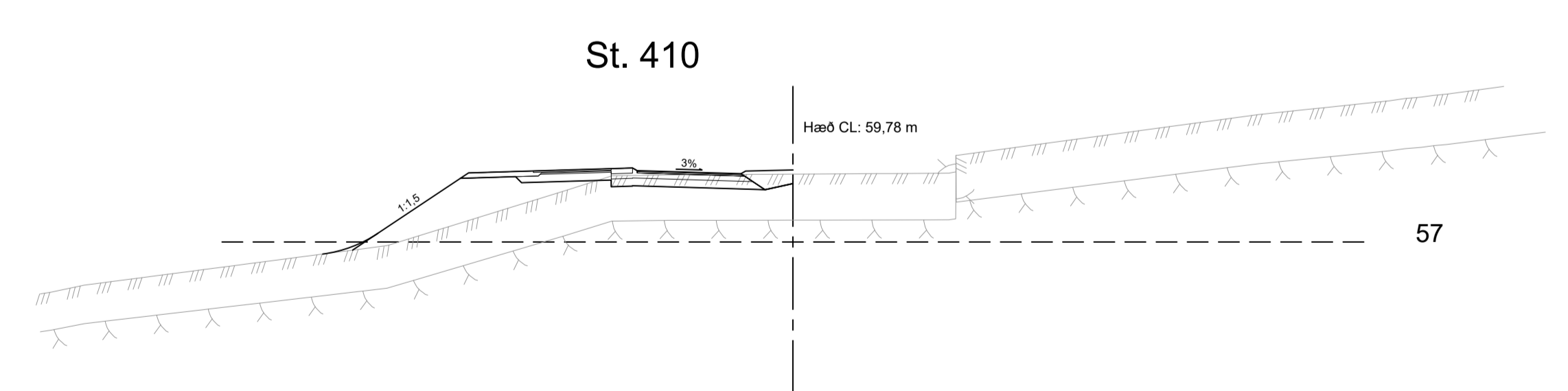
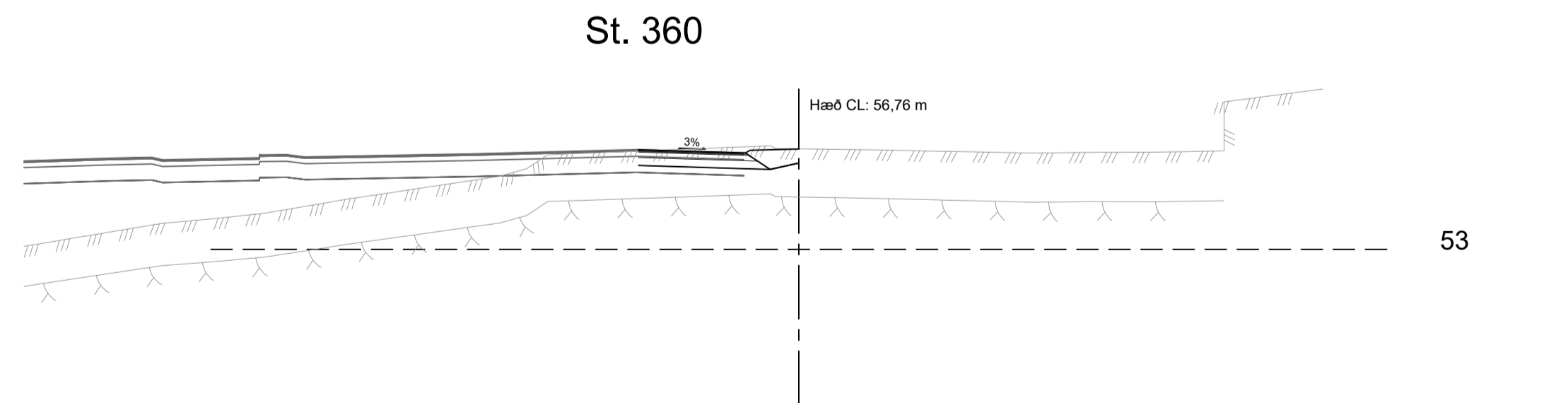
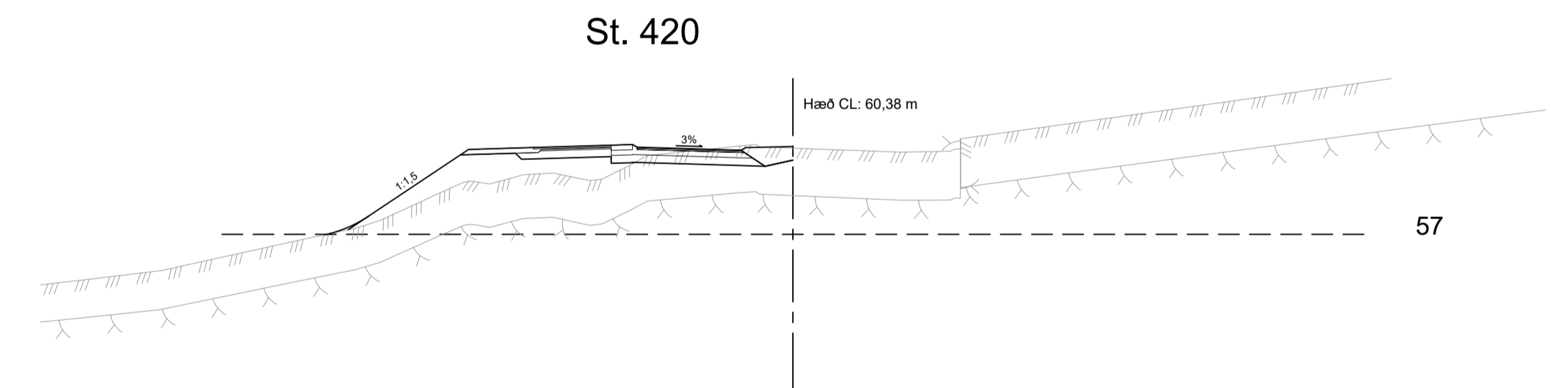
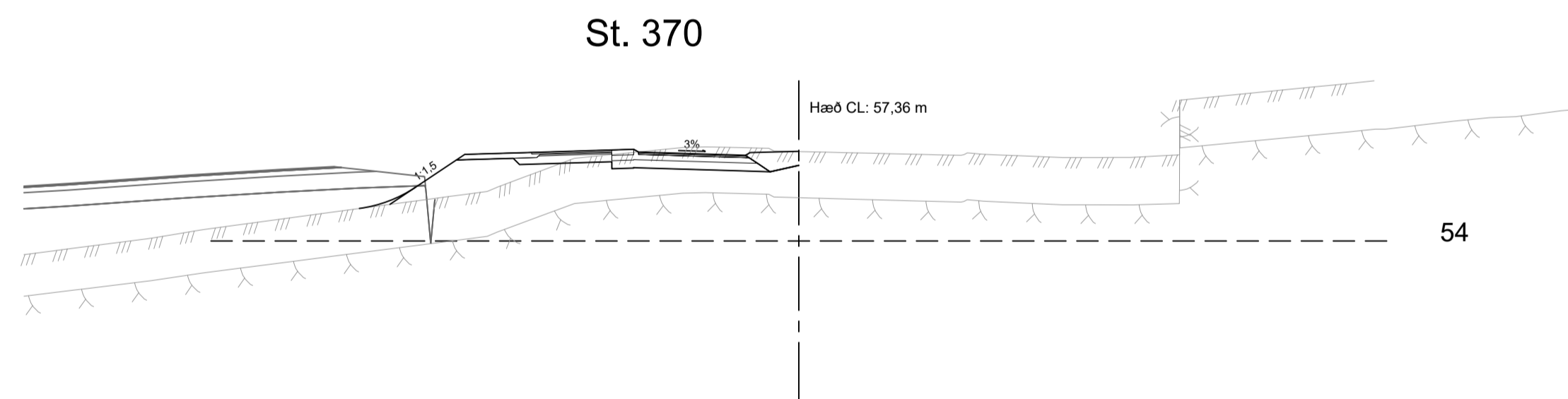
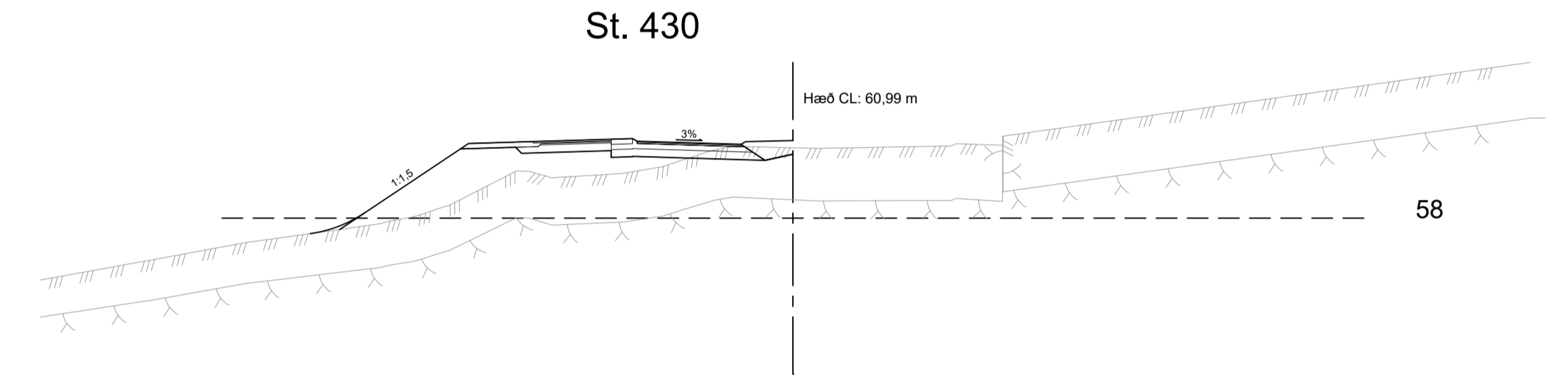
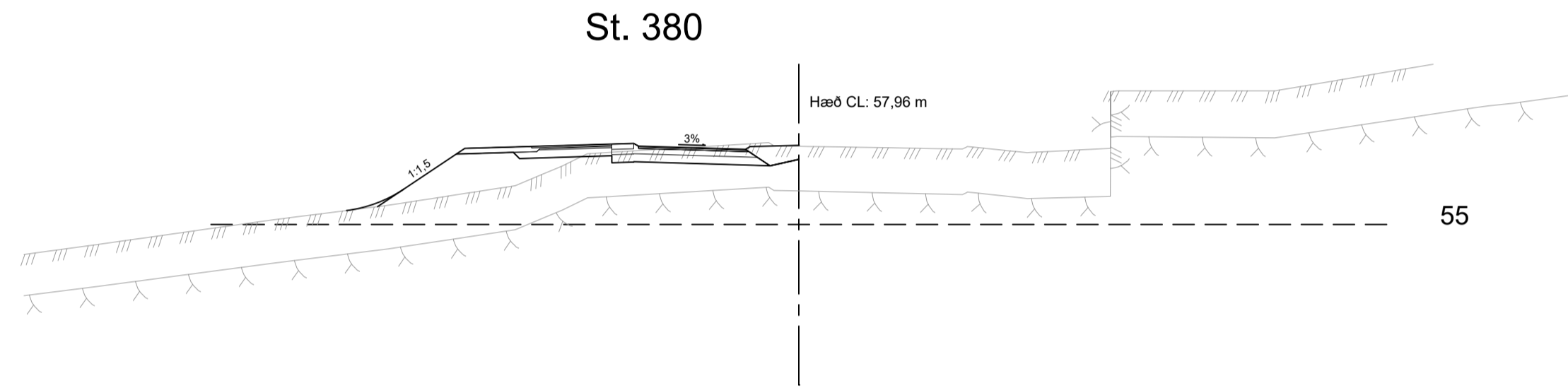
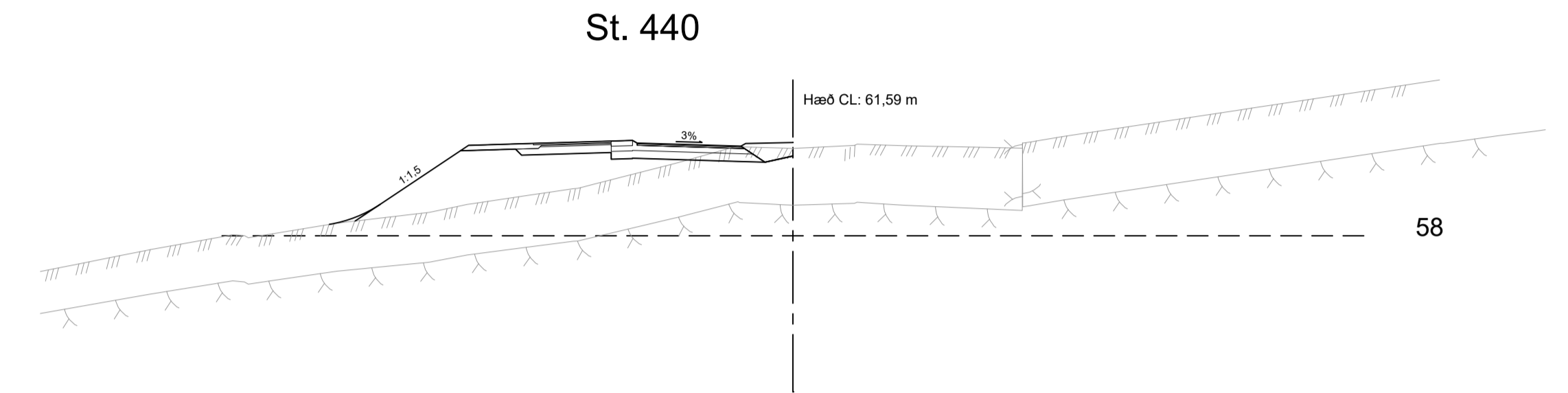
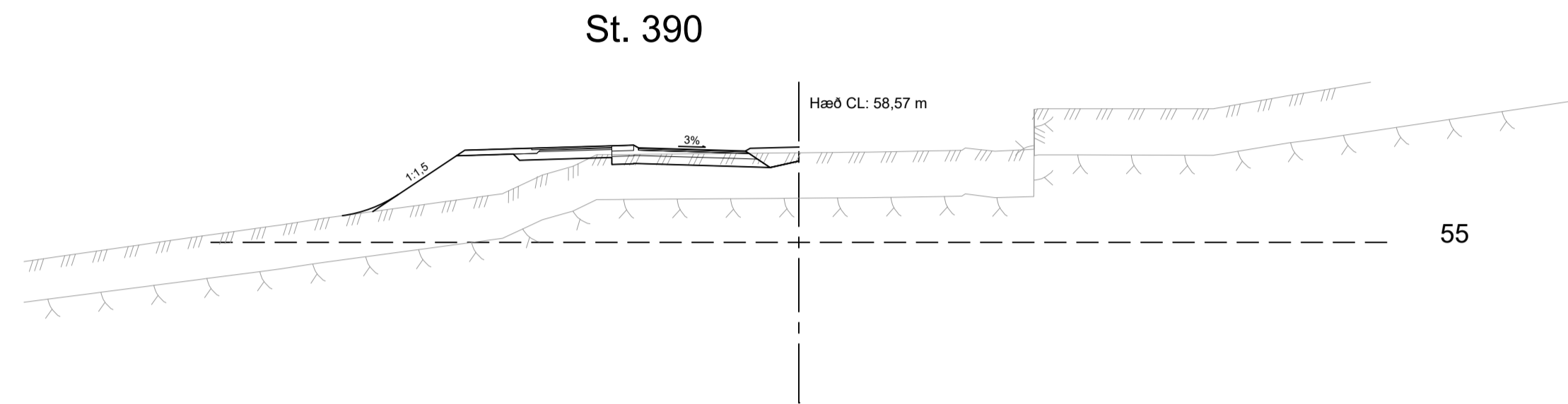
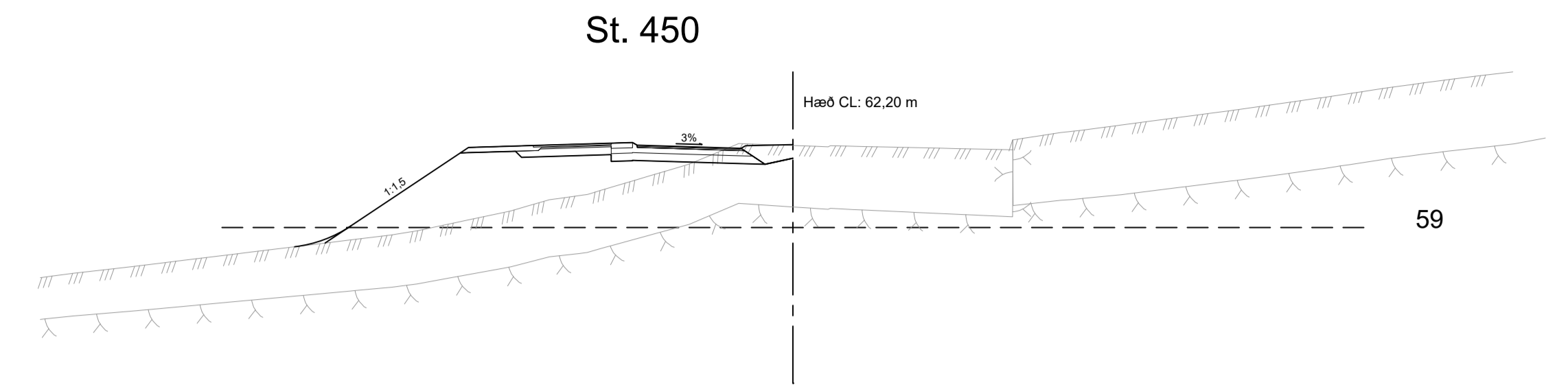
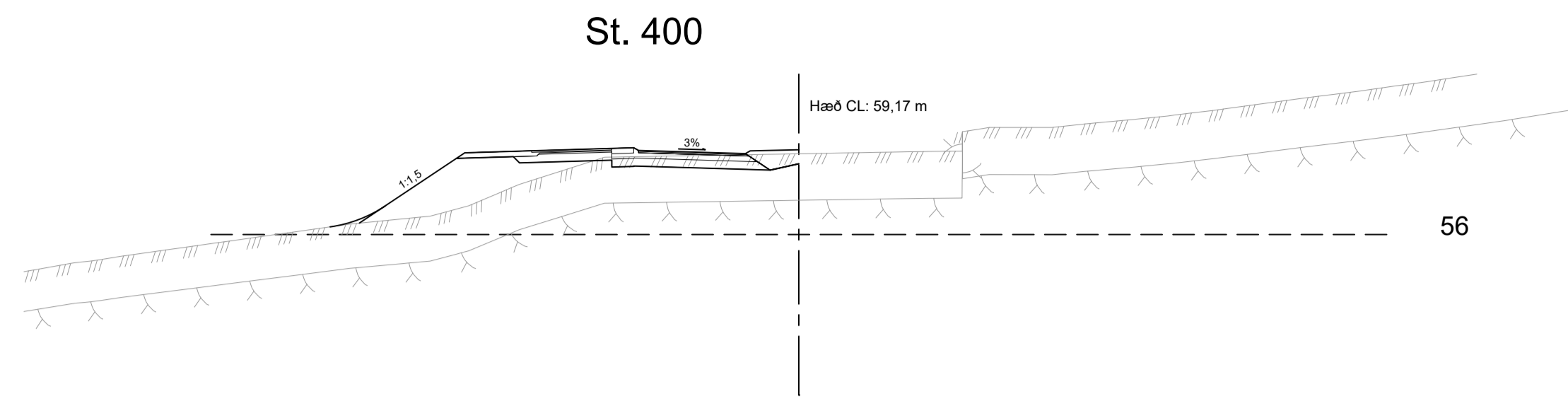
Urriðaholt	TEKNIKA NÚMÉR
Norðurluti, 4. áfangi	U404
Þversnið	ÚTGÁFA
Urriðaholtstræti, stöð 130 - 230	



ÚTG. DAGS	ÚTGÁFUÐERILL	HANNAÐ	TEKNI	YFIRF.



VERKNUMER 2424-118	HANNAÐ: SM TEKNI: EDJ YFIRFARIR: Harald	Mars '21 Mars '21 23.03.21	Urriðaholt Norðurhluti, 4. áfangi	TEKNIKA NÚMÉR U405
DAGS: 22.03.2021	MÆLIKVÆÐI 1:200	BLAÐSTÆÐ A1	Þversnið Urriðaholtsstræti, stöð 240 - 340	ÚTGÁFA

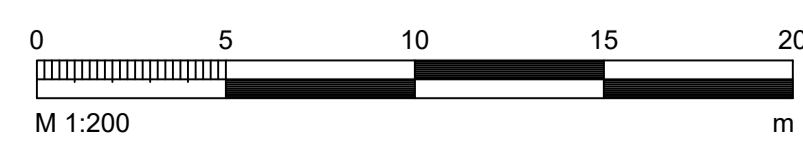
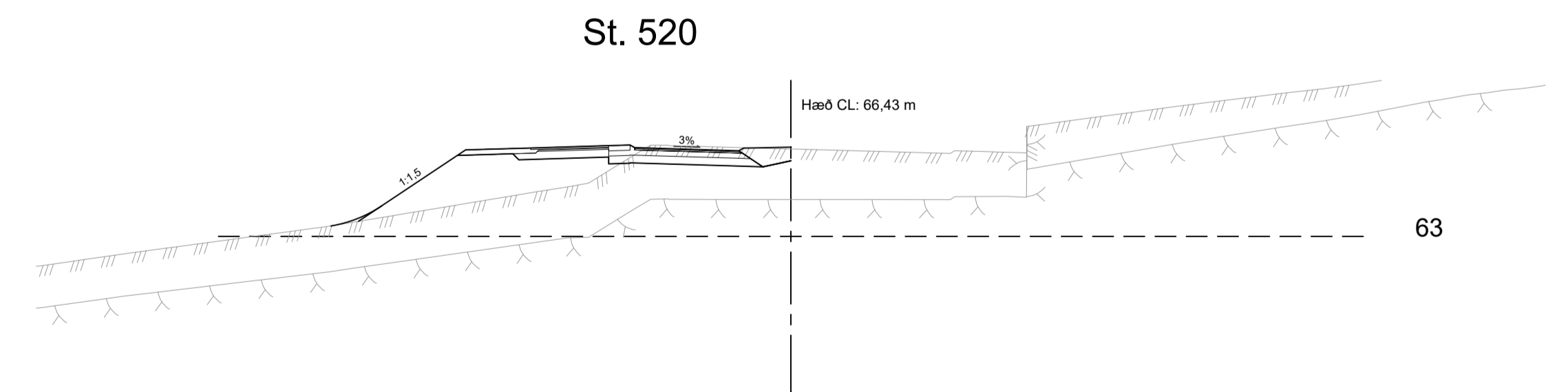
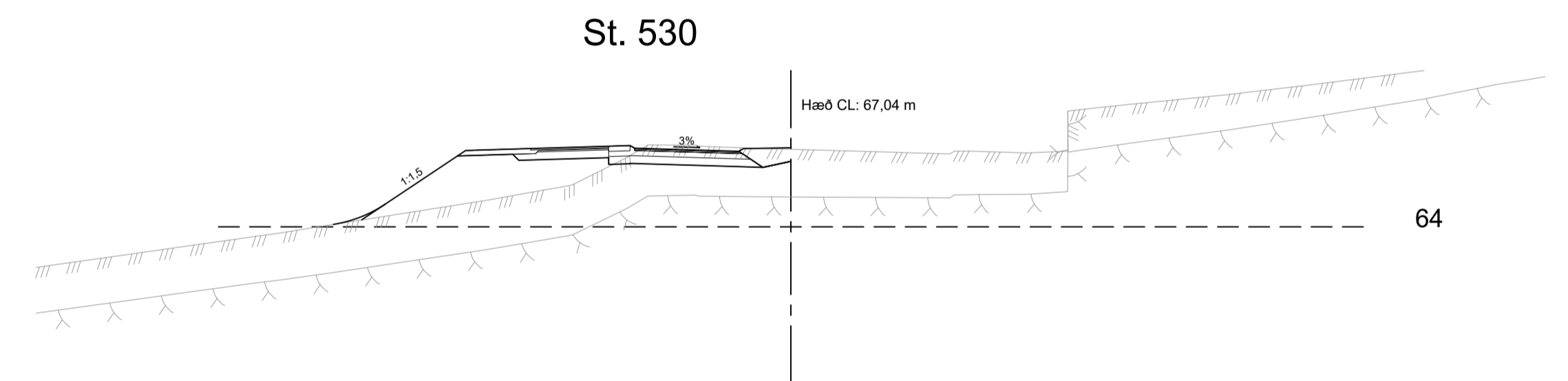
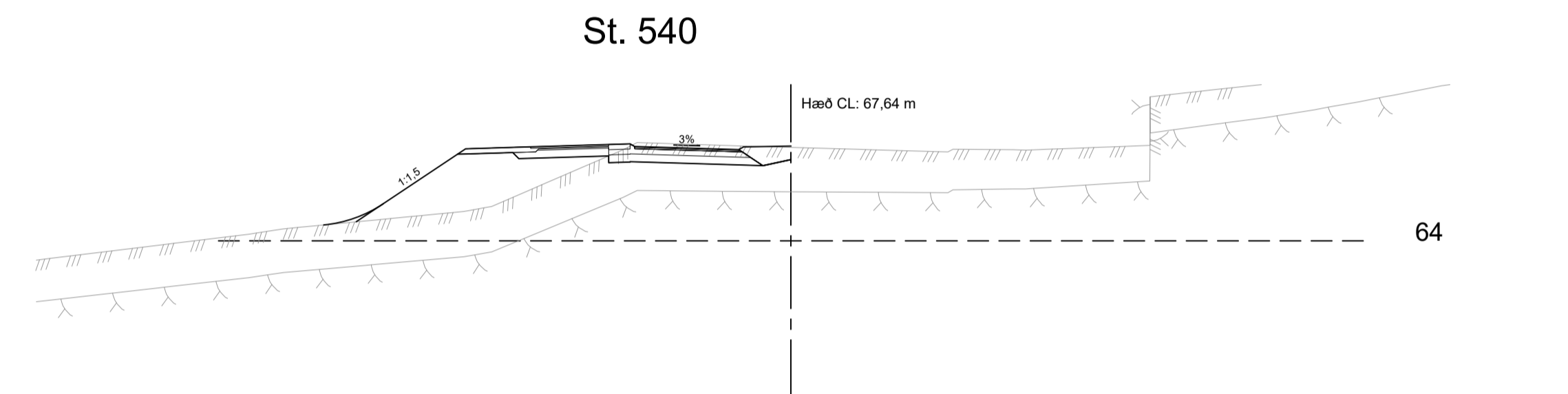
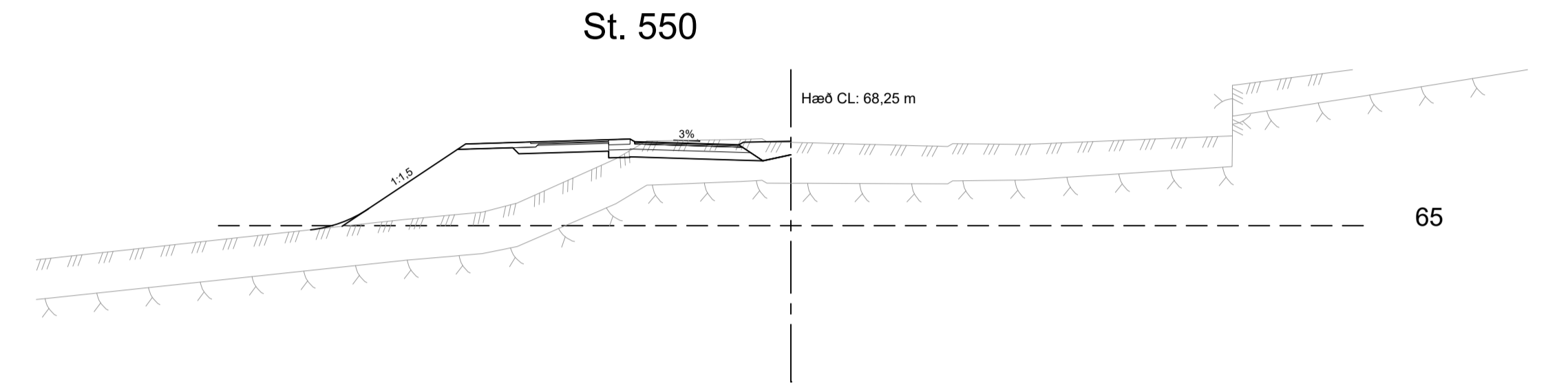
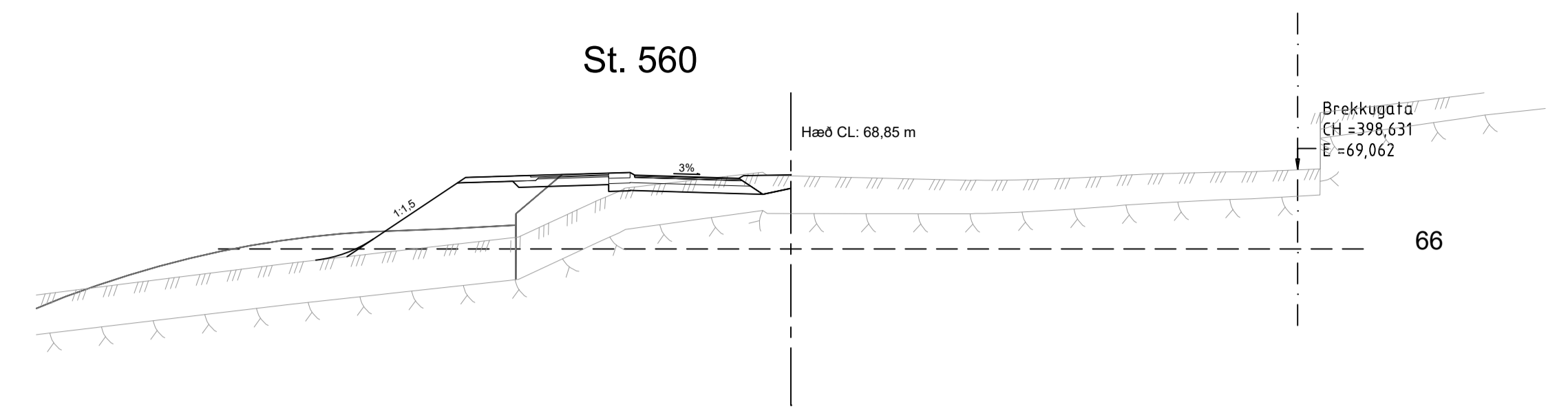
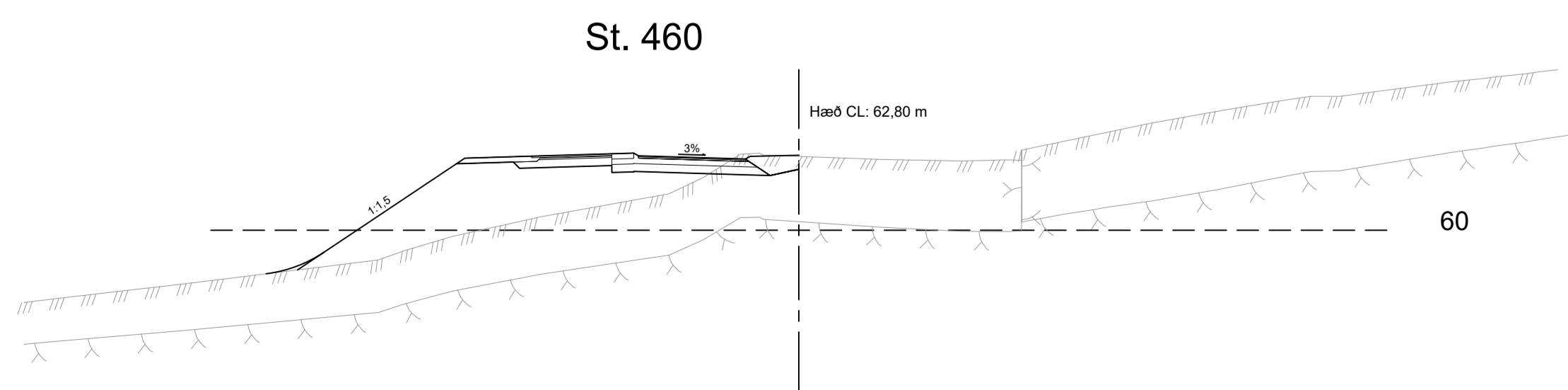
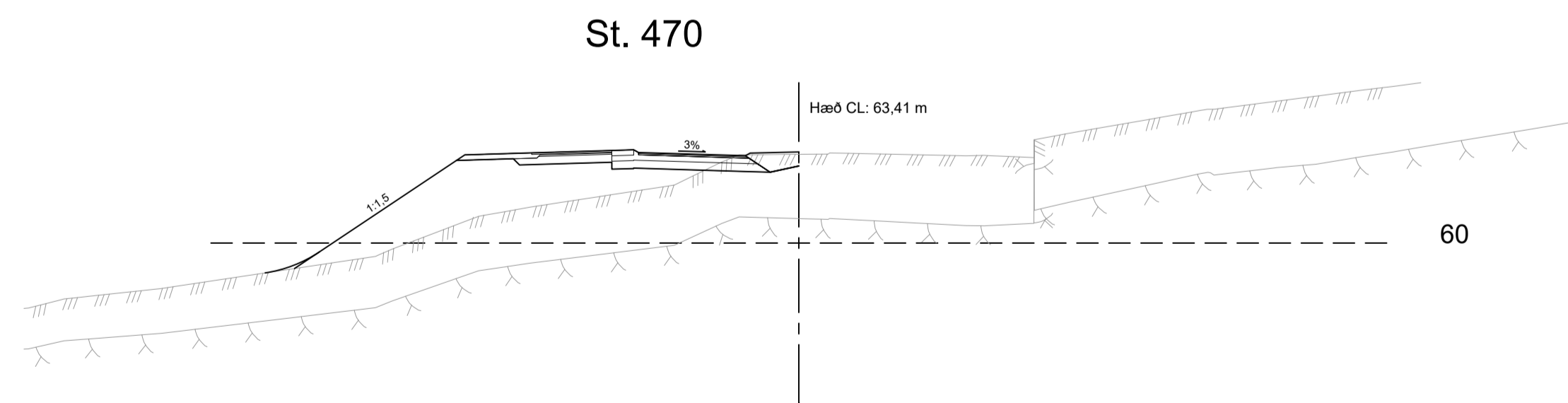
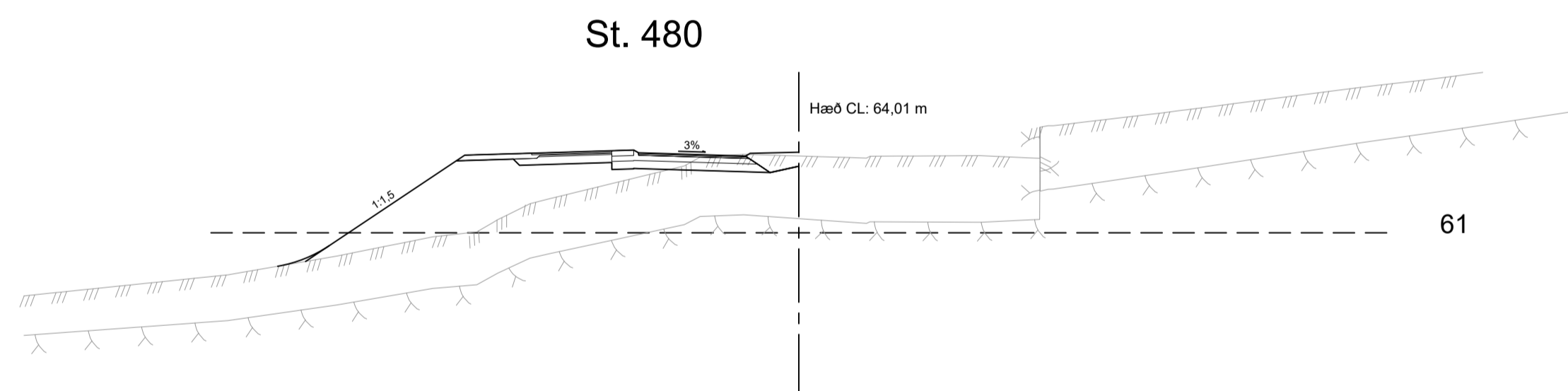
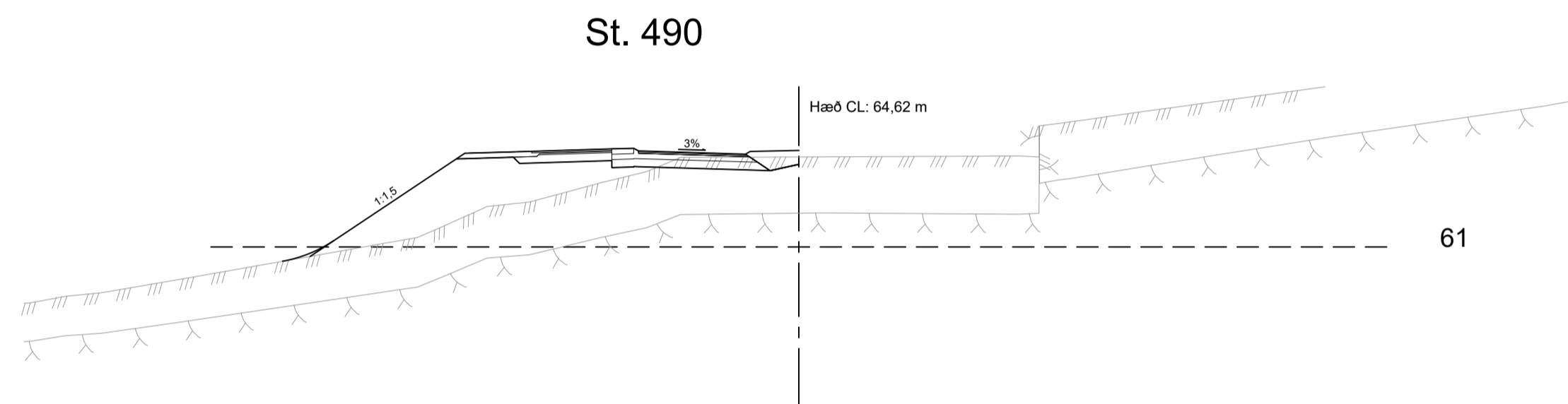
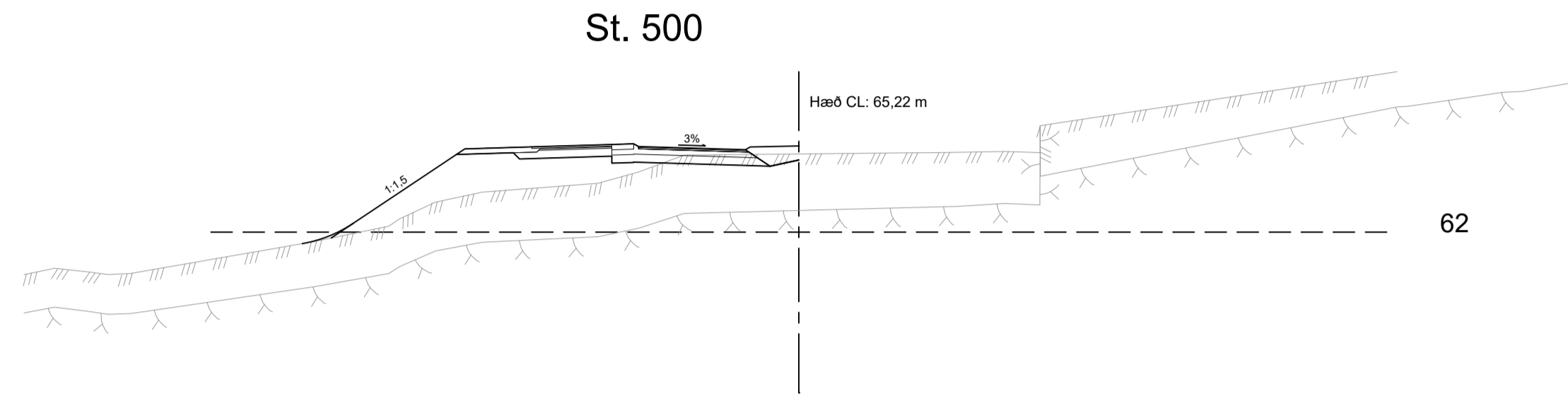
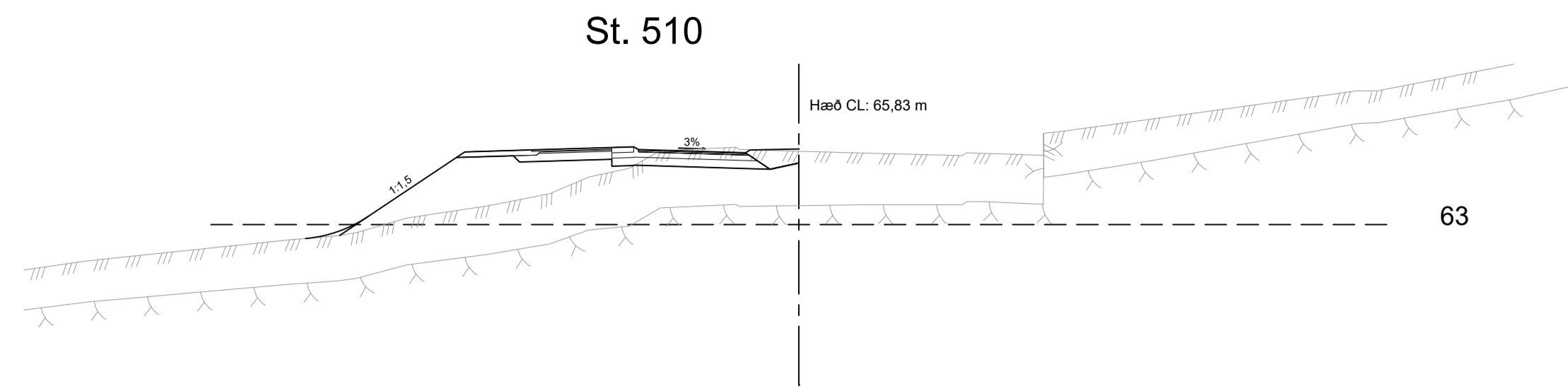


ÚTG. DAGS	ÚTGÁFUÐERILL	HANNAÐ	TEKNI	YFIRF.



VERKNUMER	2424-118	HANNAÐ:	SM	Mars '21
VERKNUMER		TEKNAÐ:	EDJ	Mars '21
DAGS:	22.03.2021	YFIRFARÐ:	Harald	23.03.21
MÆLKVARI	1:200	MÆLT:	SAMB.	
BLADSTÆRÐ	A1			

Urriðaholt	TEKNIKA NÚMÉR
Norðurlhuti, 4. áfangi	U406
Þversnið	
Urriðaholtsstræti, stöð 350 - 450	
	ÚTGÁFA

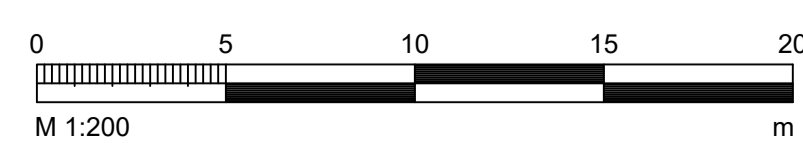
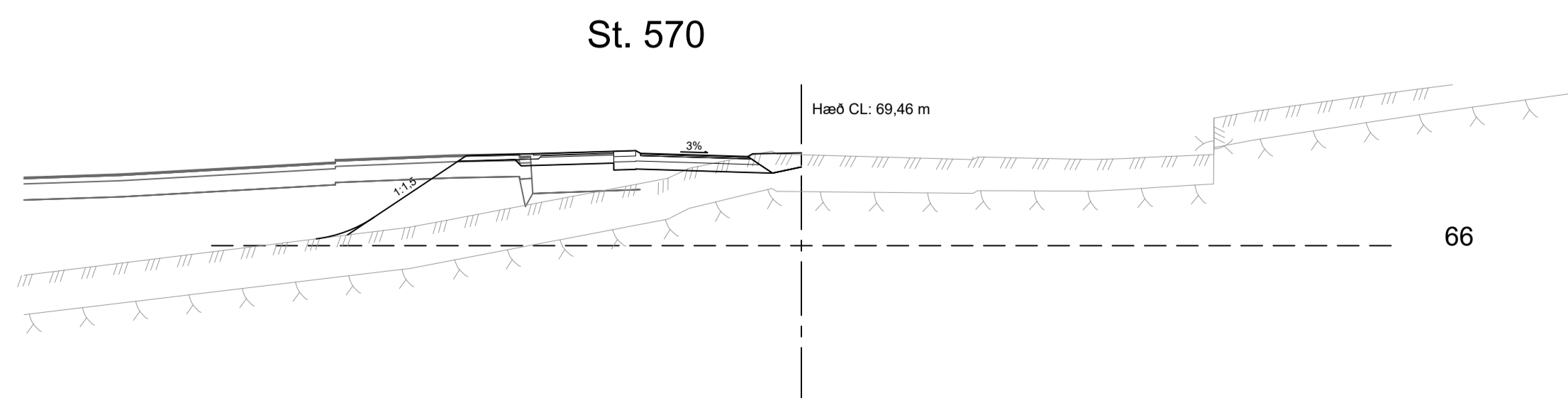
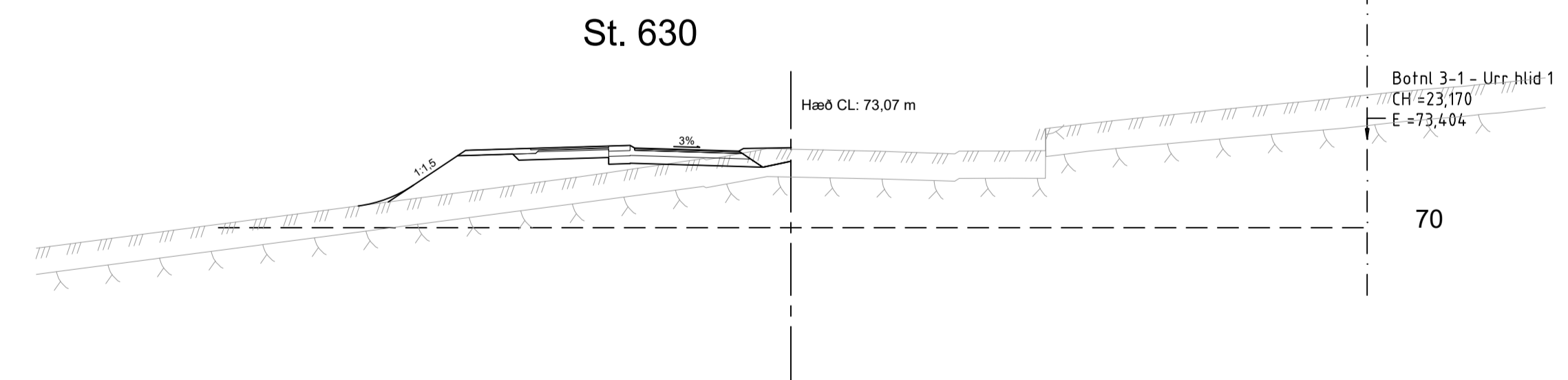
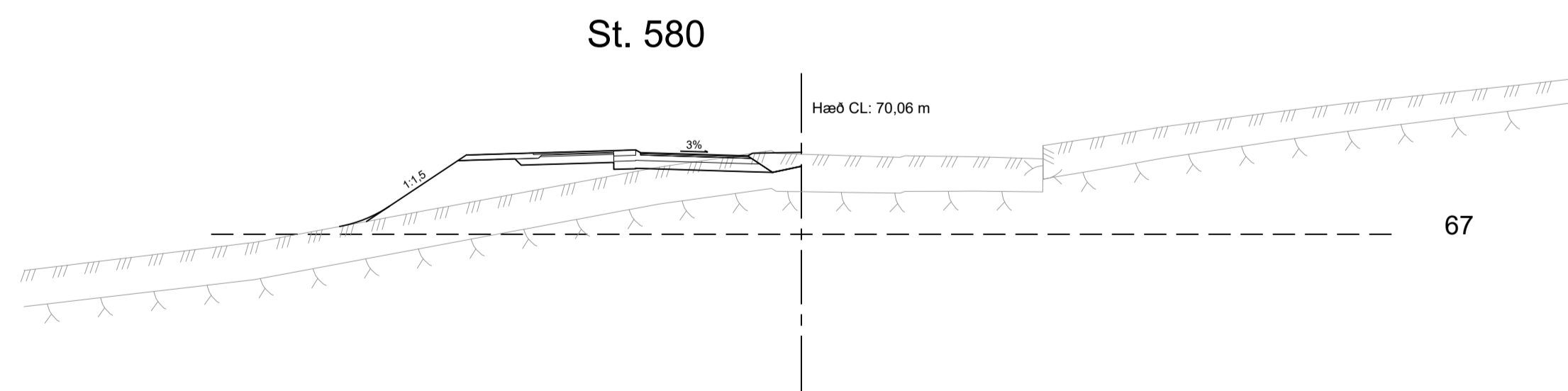
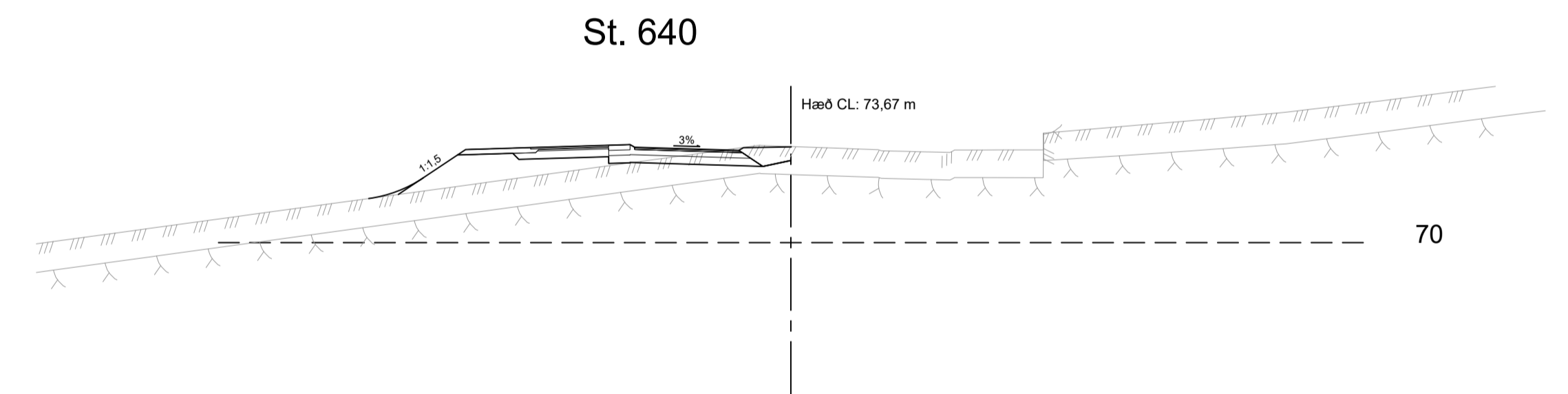
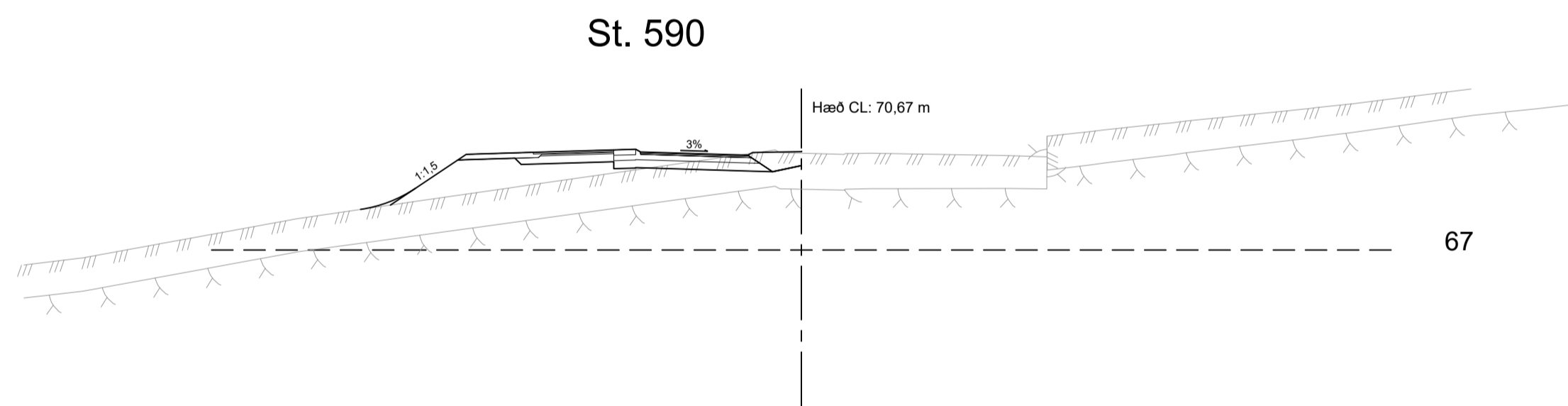
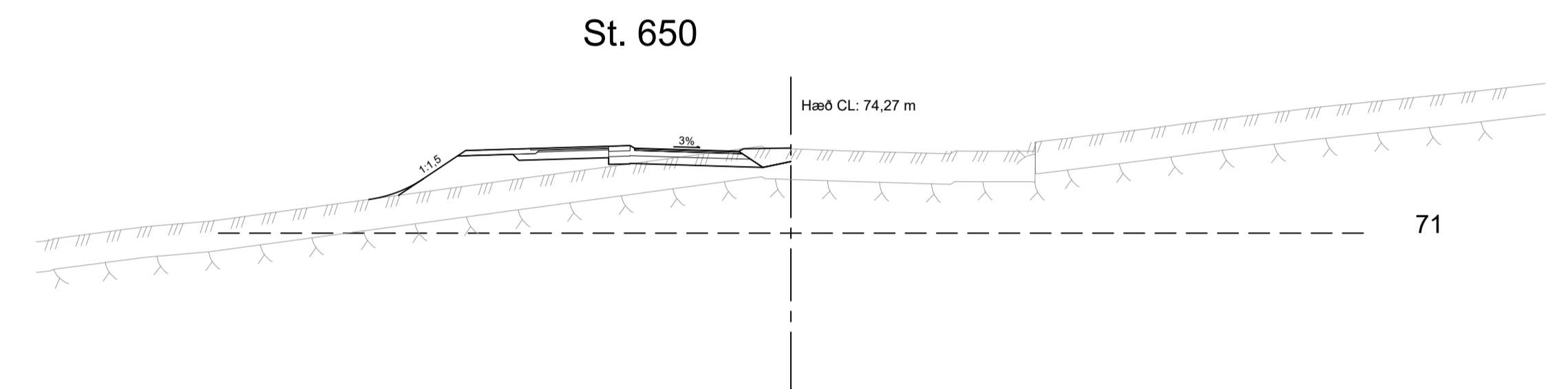
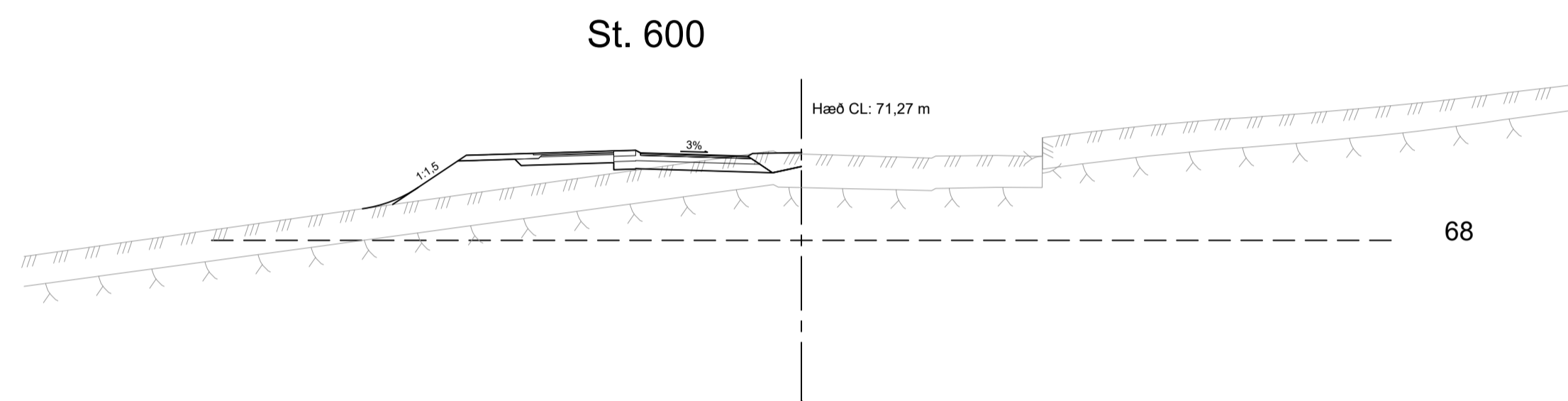
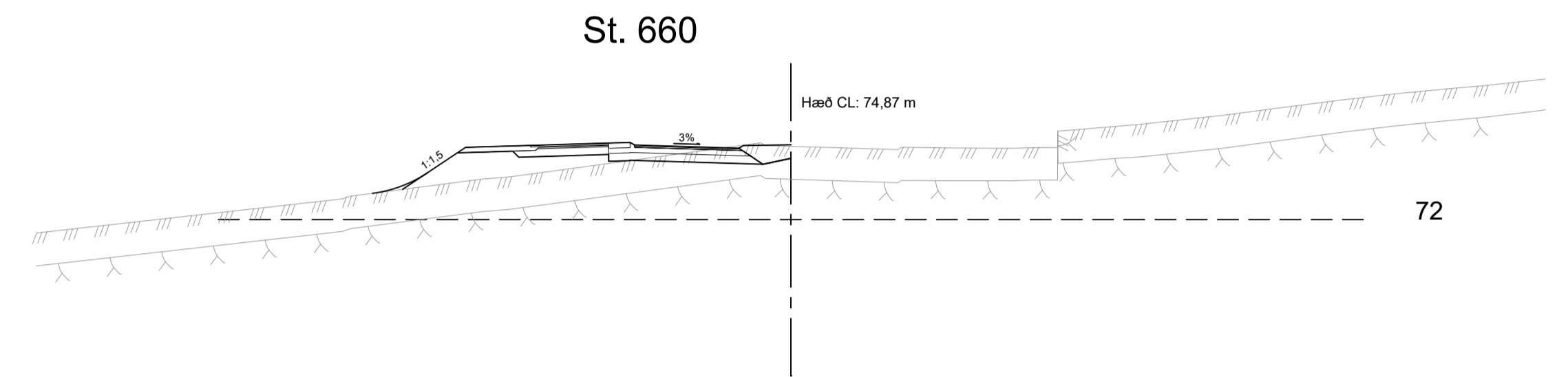
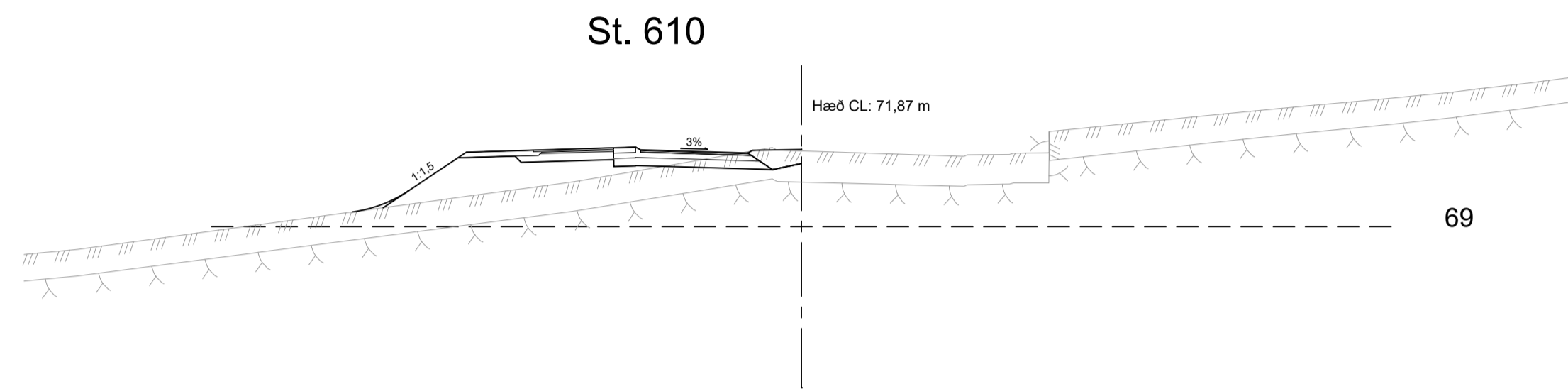
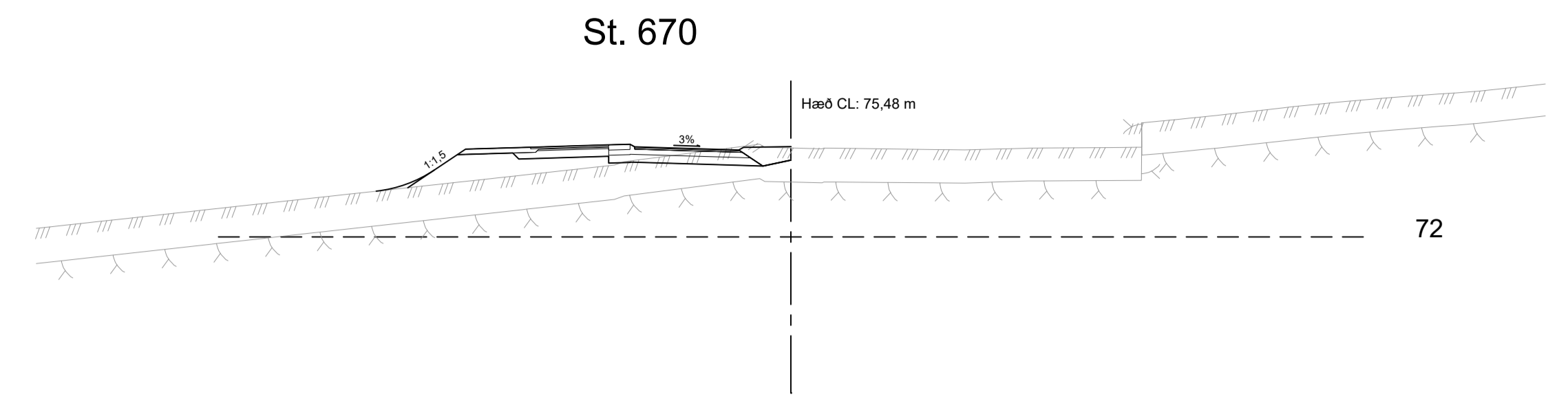
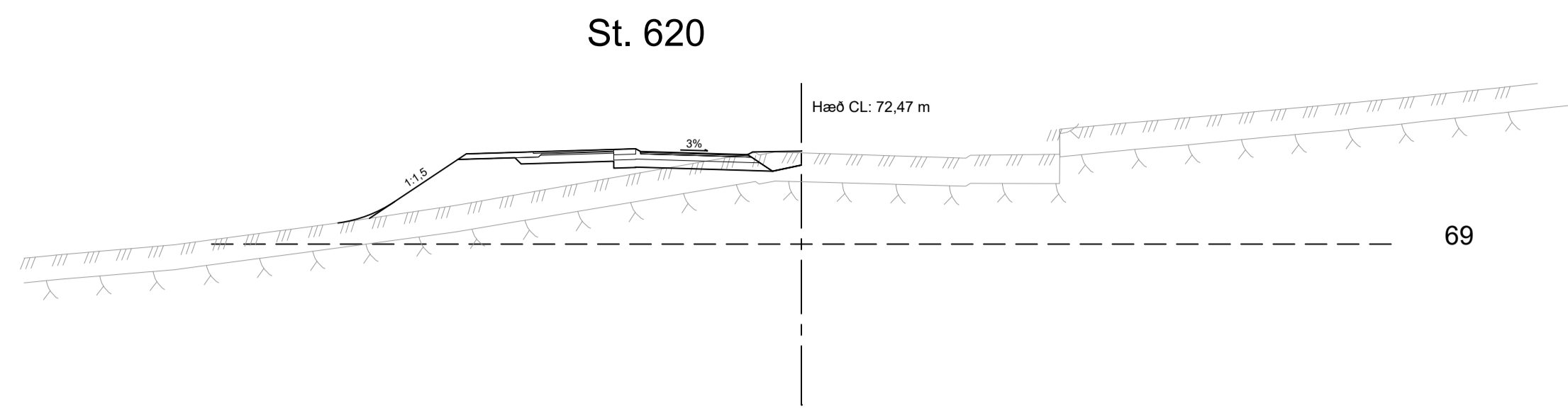


ÚTQ. DAGS	ÚTGÁFUFERILL	HANNAÐ	TEKNI	YFIRF.




VERKNÖMUR 2424-118	HANNAÐ: SM	Mars '21
VERKNÖMUR	TEKNAÐ: EDJ	Mars '21
	YFIRFARIR: Harald	23.03.21
DAGS: 22.03.2021	MÆLIKVAFRI 1:200	BLAÐSTÆRÐ A1

Urriðaholt Norðurhluti, 4. áfangi	TEKNIKA NÚMÉR U407
Þversnið Urriðaholtsstræti, stöð 460 - 560	ÚTGÁFA

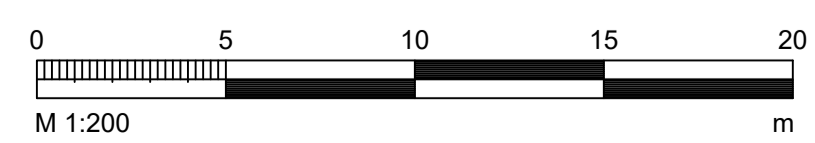
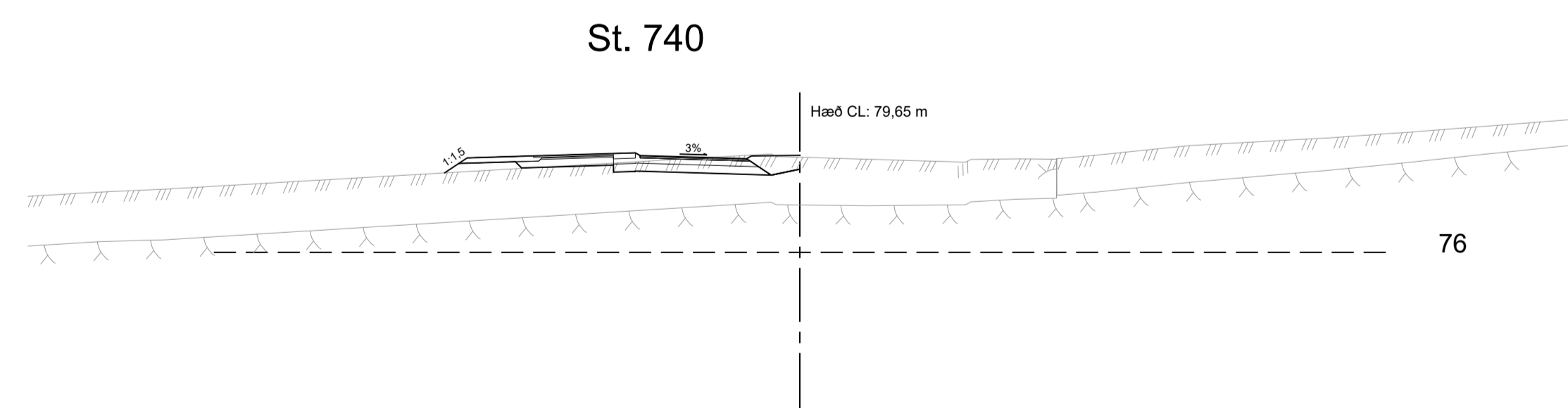
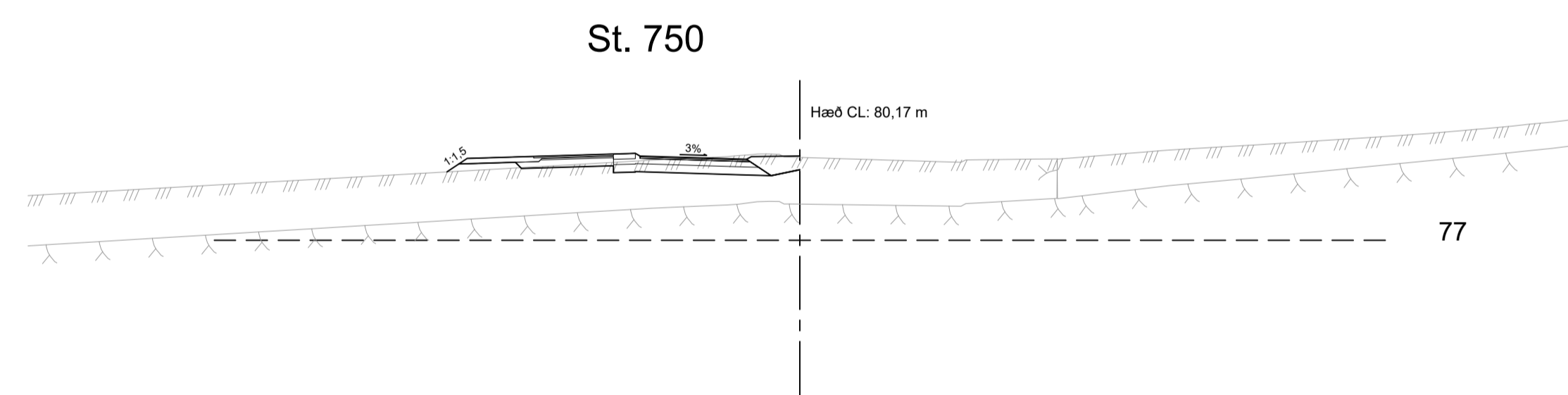
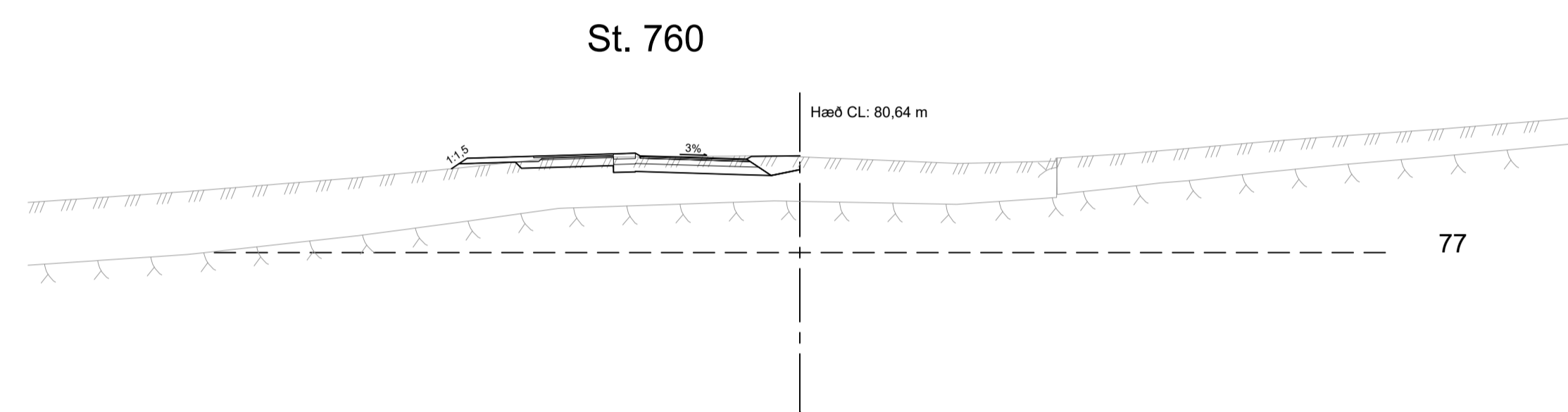
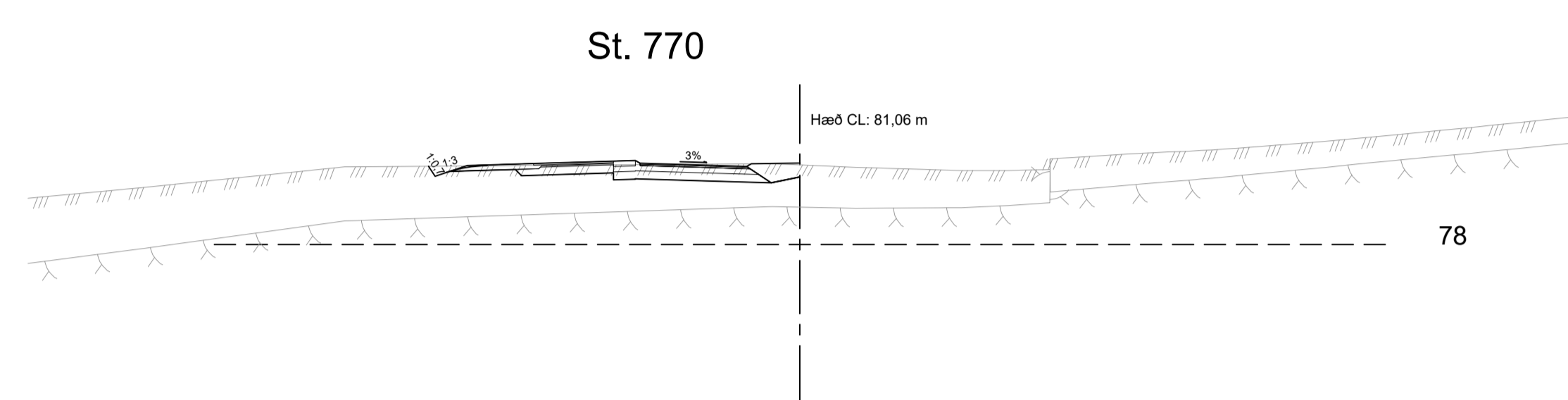
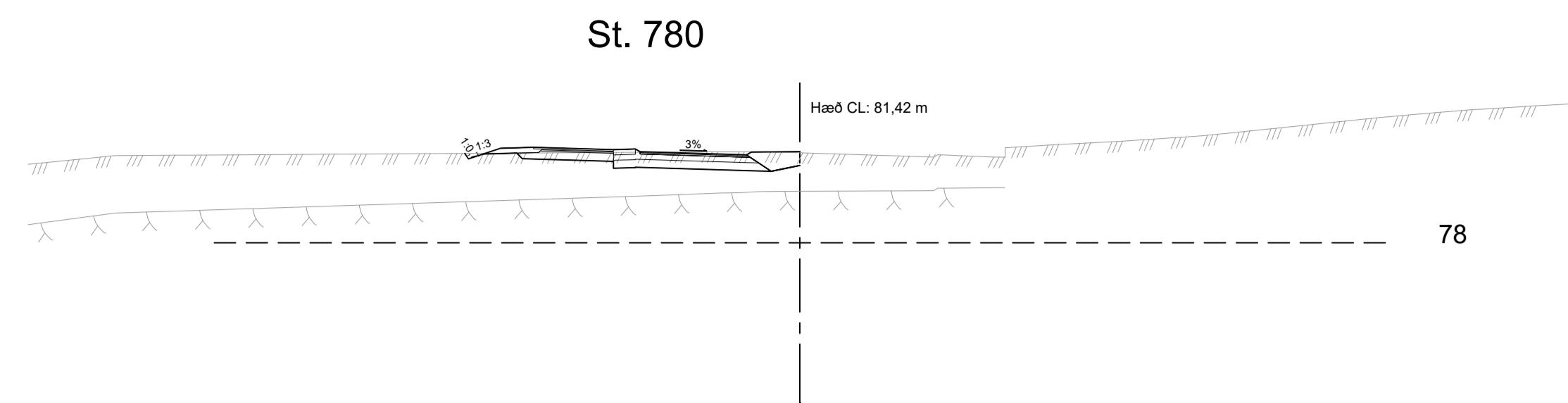
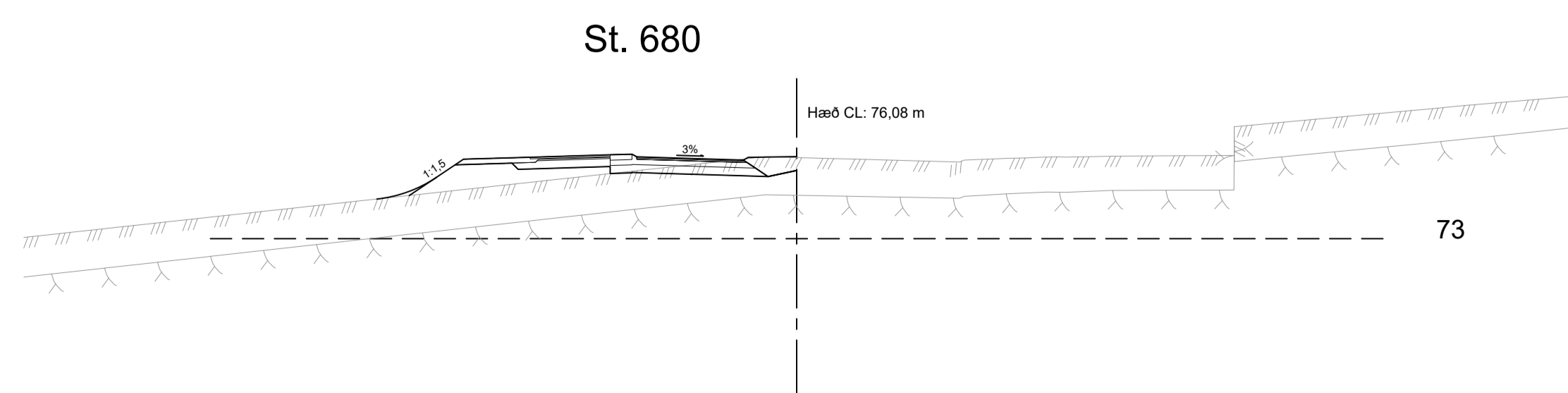
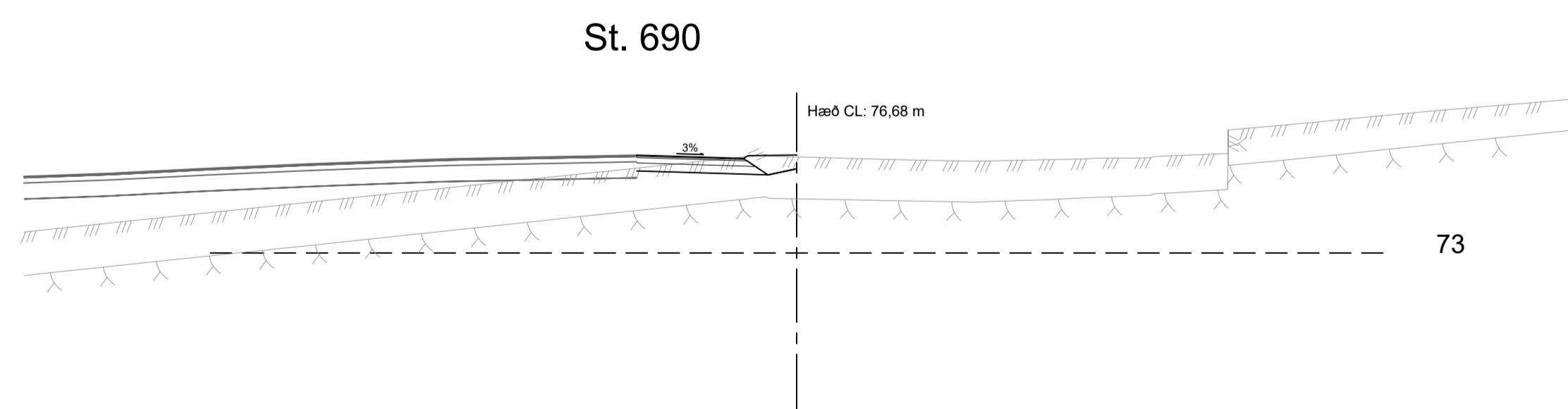
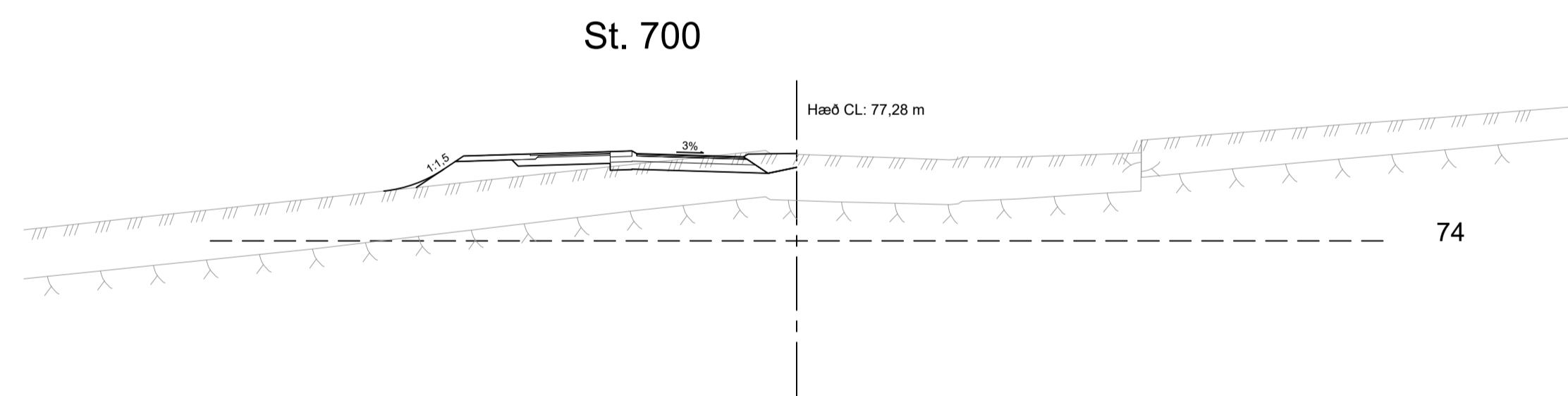
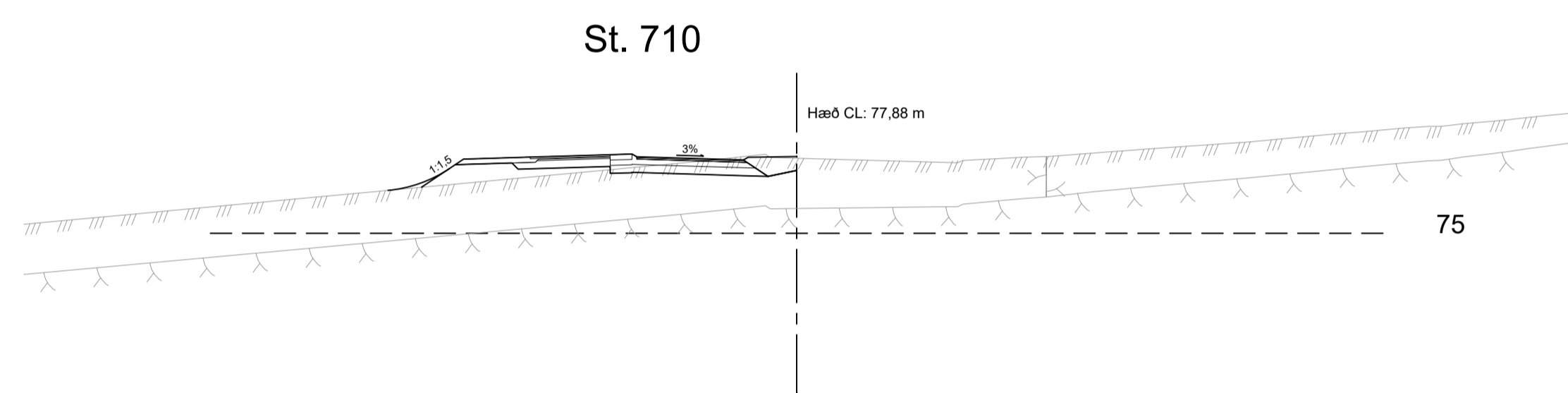
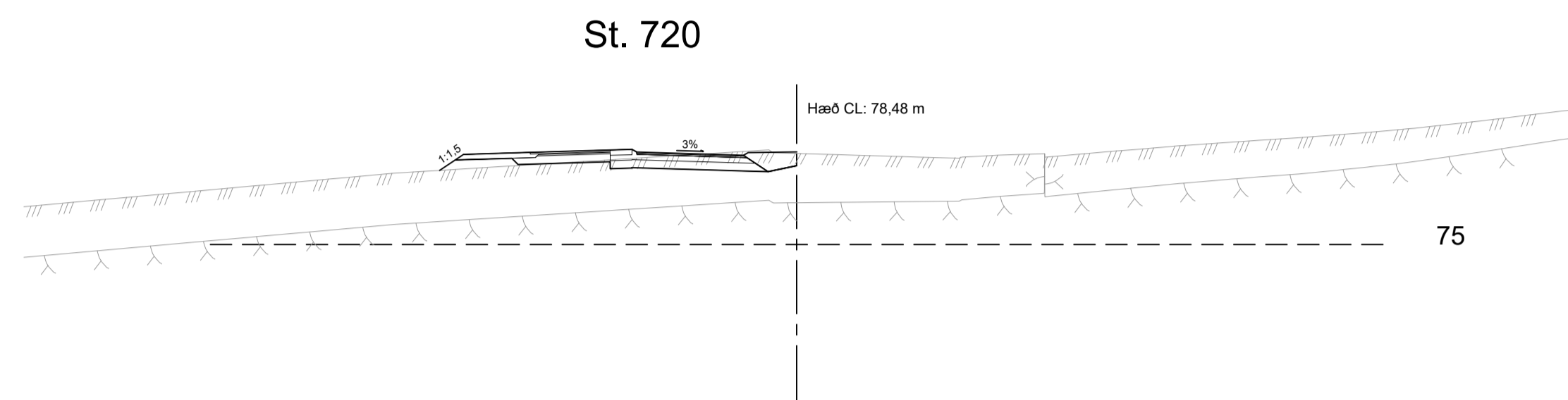
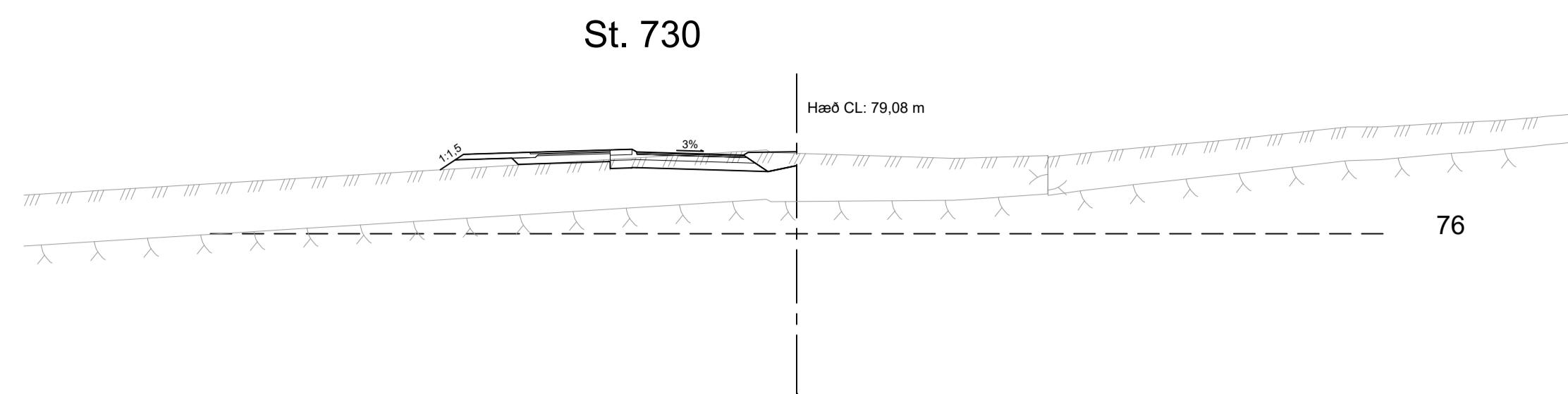


ÚTQ. DAGS	ÚTGÁFUFRILL	HANNAÐ	TEKNI	YFIRF.




VERKNUMER 2424-118	HANNAÐ: SM TEKNI: EDJ YFIRFARIR: Harald	Mars '21 Mars '21 23.03.21
DAGS: 22.03.2021	MÆLIKVARÐI 1:200	BLAÐSTÆRÐ A1

Urriðaholt Norðurhluti, 4. áfangi	TEKNI NÚMÉR U408
Þversnið Urriðaholtstræti, stöð 570 - 670	ÚTGÁFA



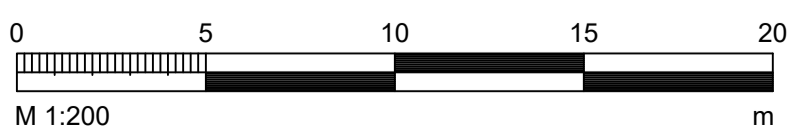
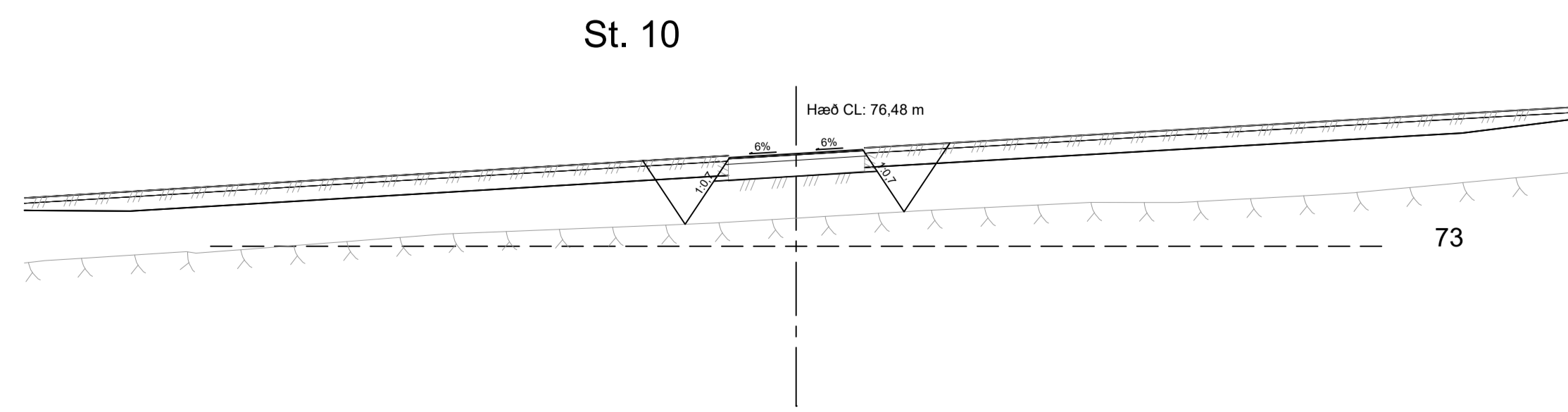
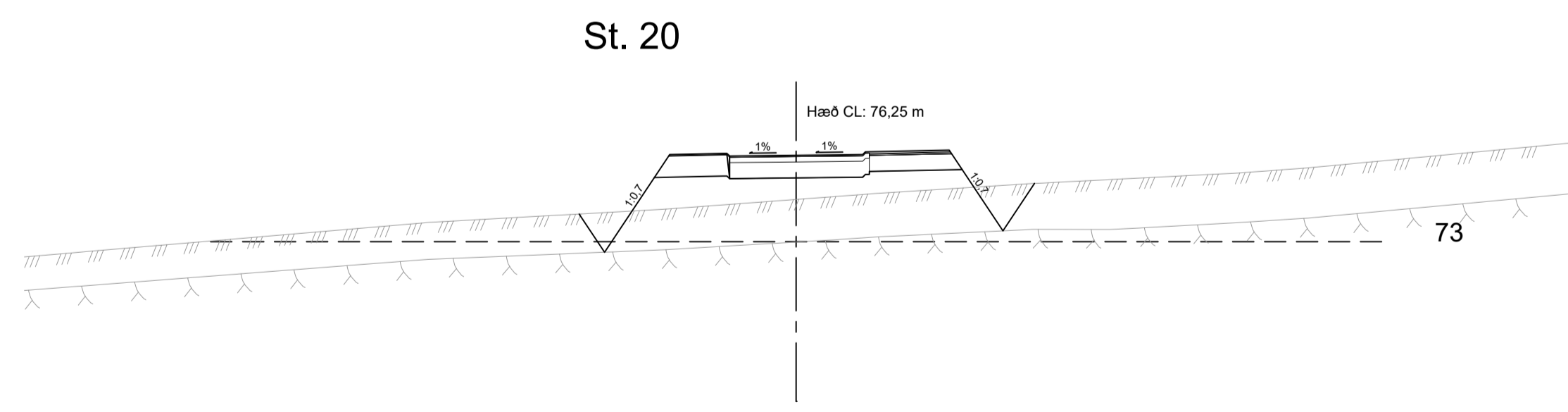
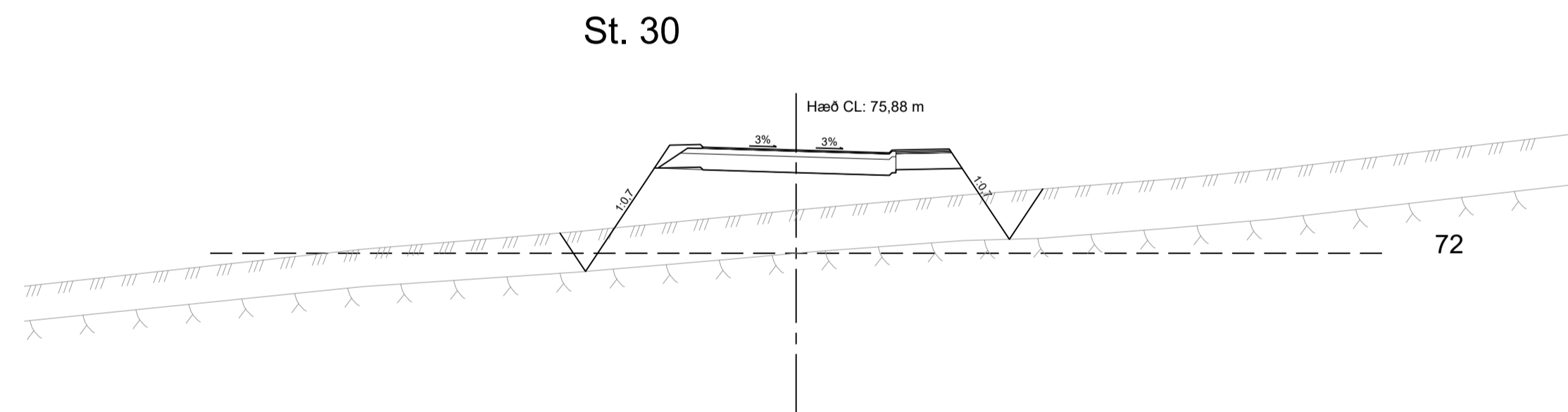
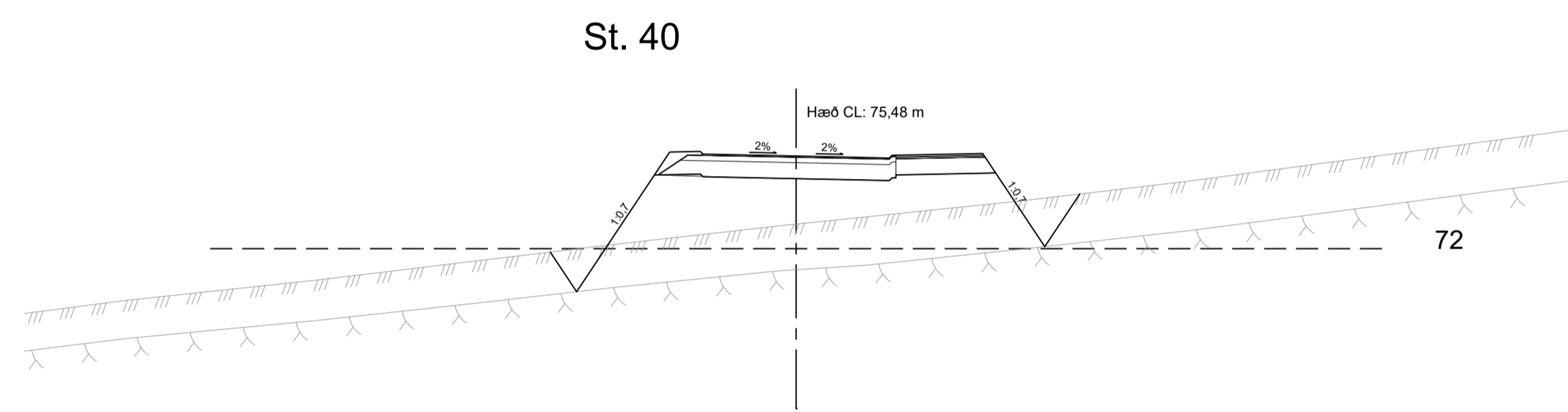
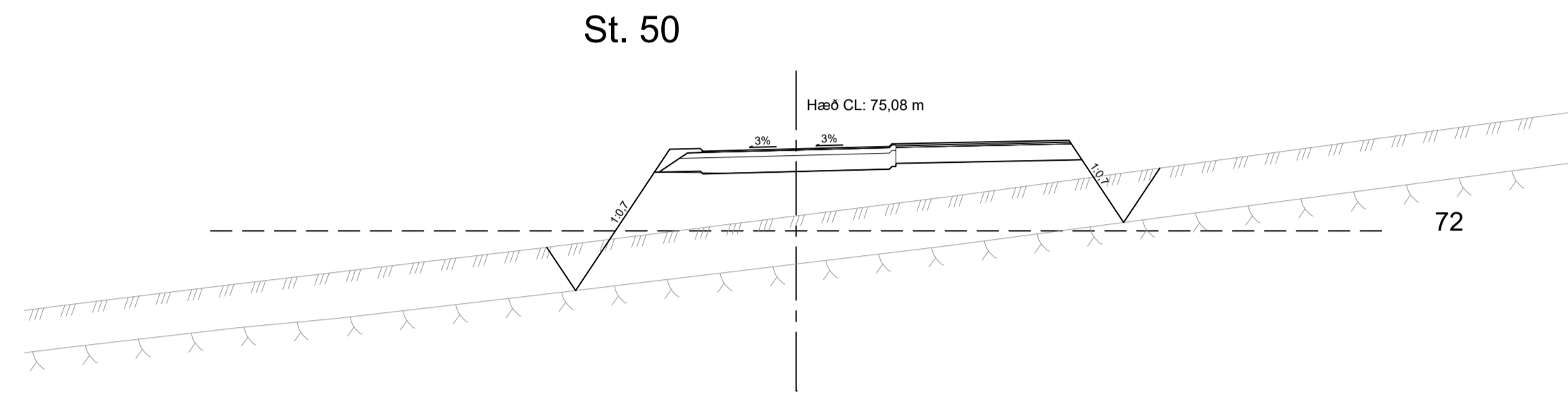
ÚTG. DAGS.	ÚTGÁFUFRÉLL	HANNAÐ	TEKN.	YFIRF.




VERKNUMER	2424-118	HANNAÐ:	SM	Mars '21
VERKNUMER		TEKNAÐ:	EDJ	Mars '21
		YFIRFARIR:	Harald	23.03.21
		MÆLT:		
		SAMB:		
DAGS.	22.03.2021	MÆLKVAFRI	1:200	BLADSTÆRÐ
				A1

URRIÐAHOLT		TEKNAÐA	
Norðurlhúti, 4. áfangi		NUMER	U409
Þversnið		ÚTGÁFA	
Urriðaholtsstræti, stöð 680 - 780			

O:\G:\garðabær_2424\Umbætur\Umbætur - Norðurlut - 4. áfangi\98 Teikningar4 Layout\LAY_L04.dwg



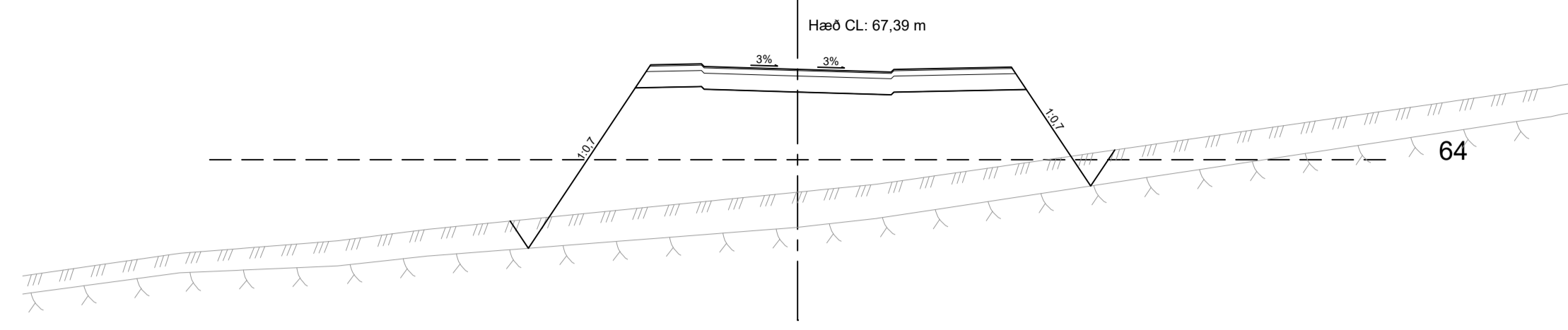
ÚTGAFA	DAGS	ÚTGÁFUFRÉLL	HANNAÐ	TEKNI	YFIRF.



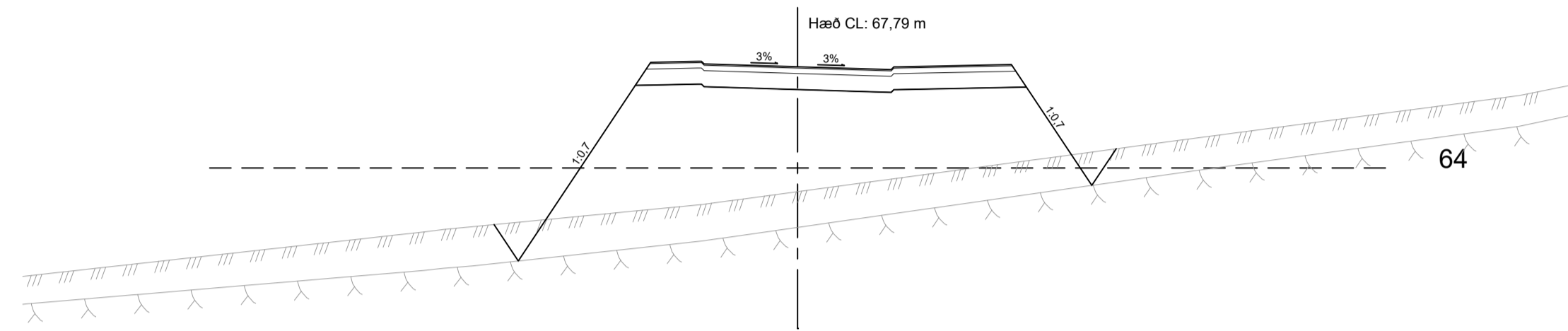
VERKNUMER	2424-118	HANNAÐ:	SM	Mars '21
VERKNUMER		TEKNAÐ:	EDJ	Mars '21
		YFIRFARÐ:	Harald	23.03.21
		MÆLT:		
		SAMB:		
DAGS:	22.03.2021	MÆLIKVARDI	1:200	BLADSTÆRÐ
				A1

URRIÐAHOLT	TEKNIKA
Norðurlutliti, 4. áfangi	NUMER
	U410
Þversnið	ÚTGÁFA
Vörðugata stöð 10 - 50	

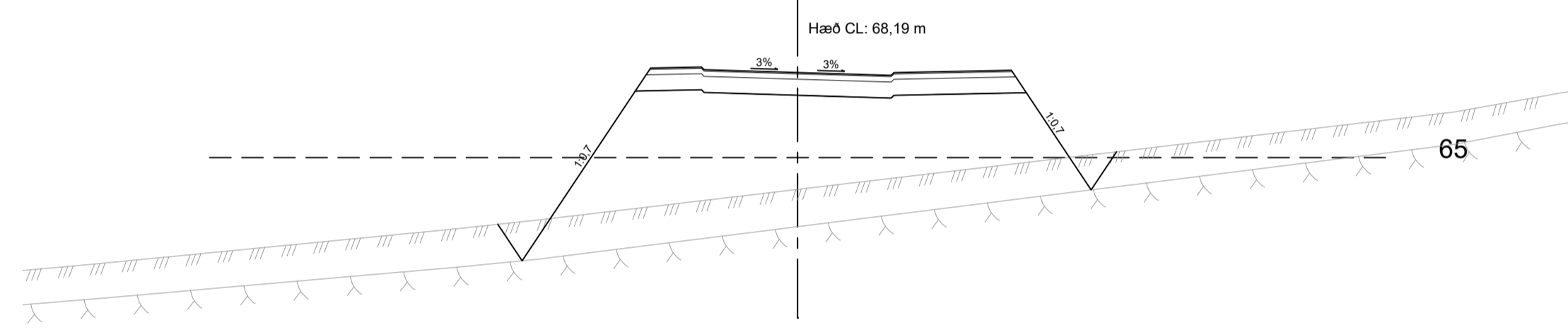
St. 60



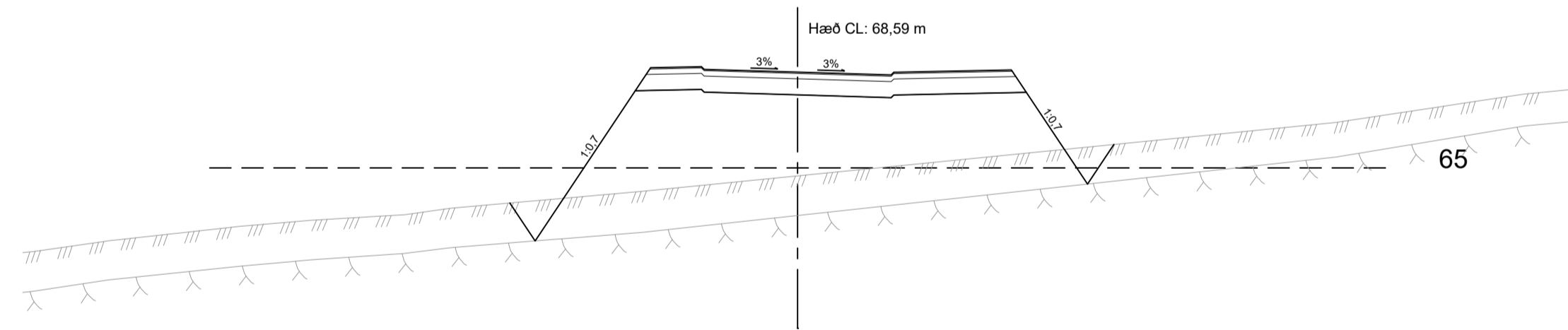
St. 50



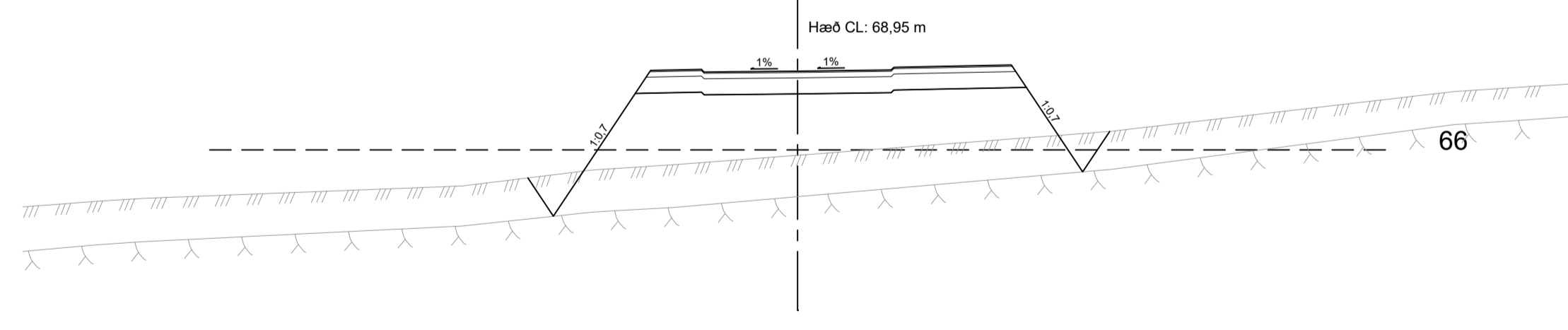
St. 40



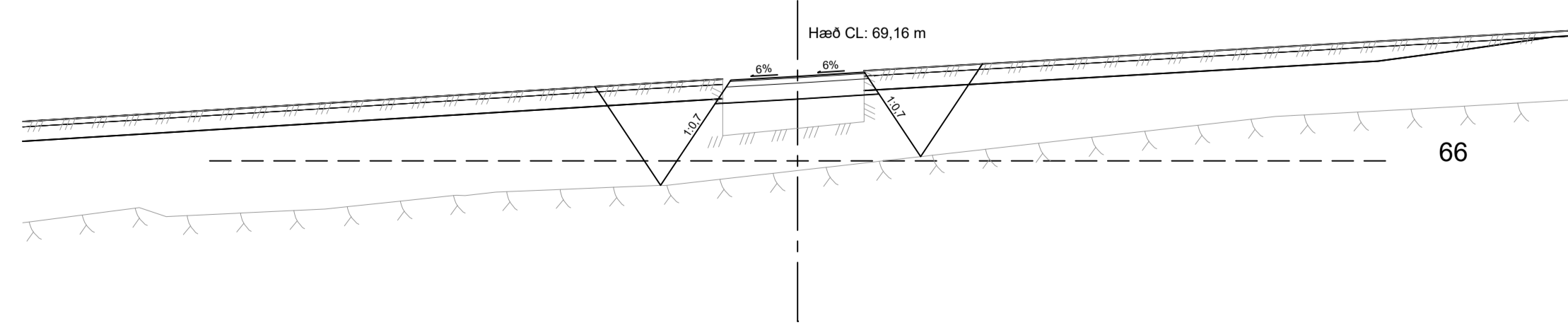
St. 30



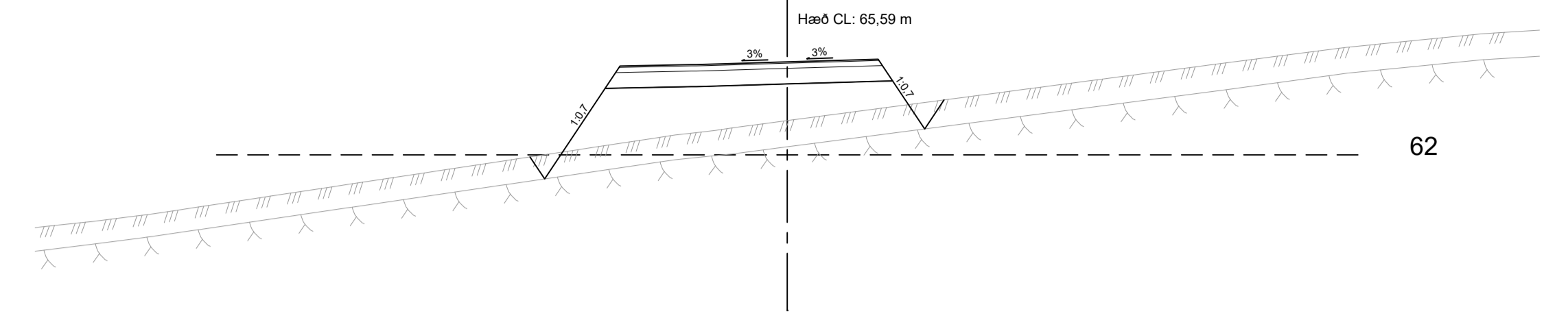
St. 20



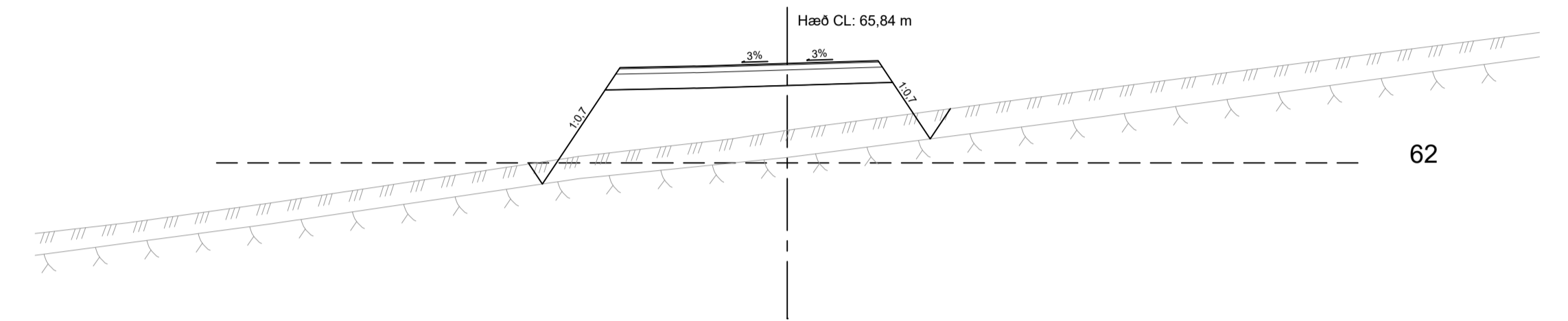
St. 10



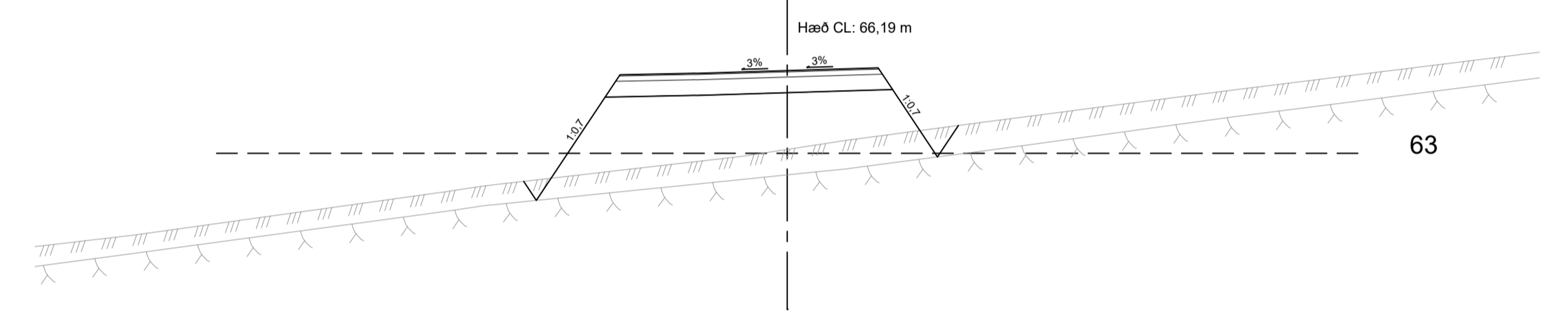
St. 110



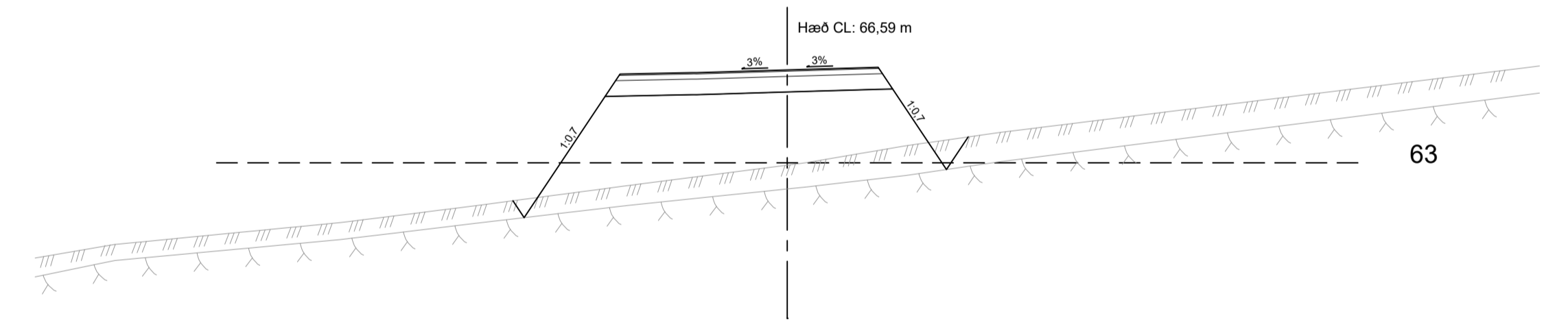
St. 100



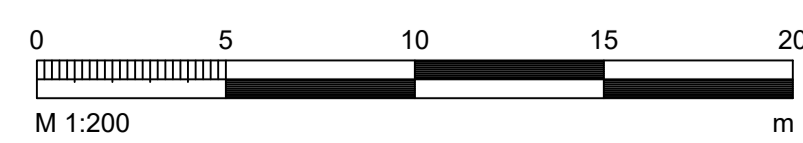
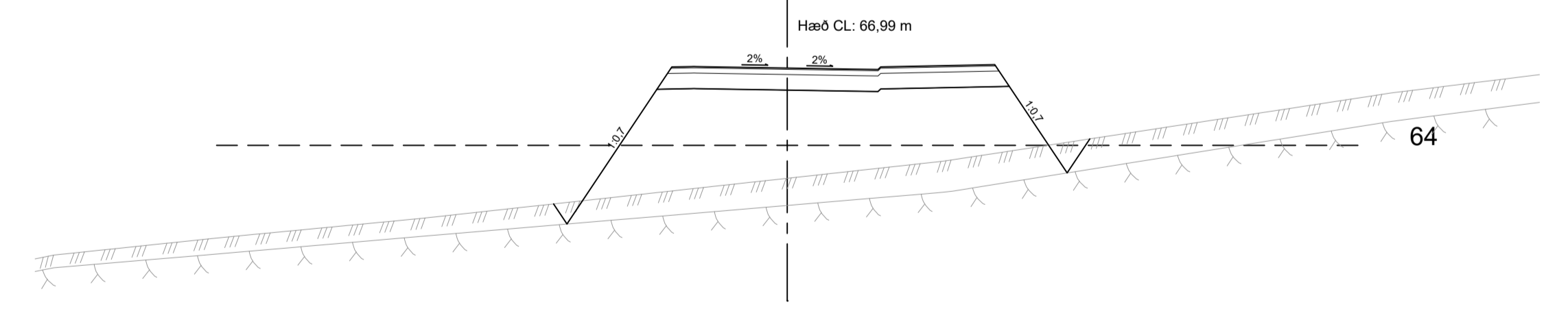
St. 90



St. 80



St. 70



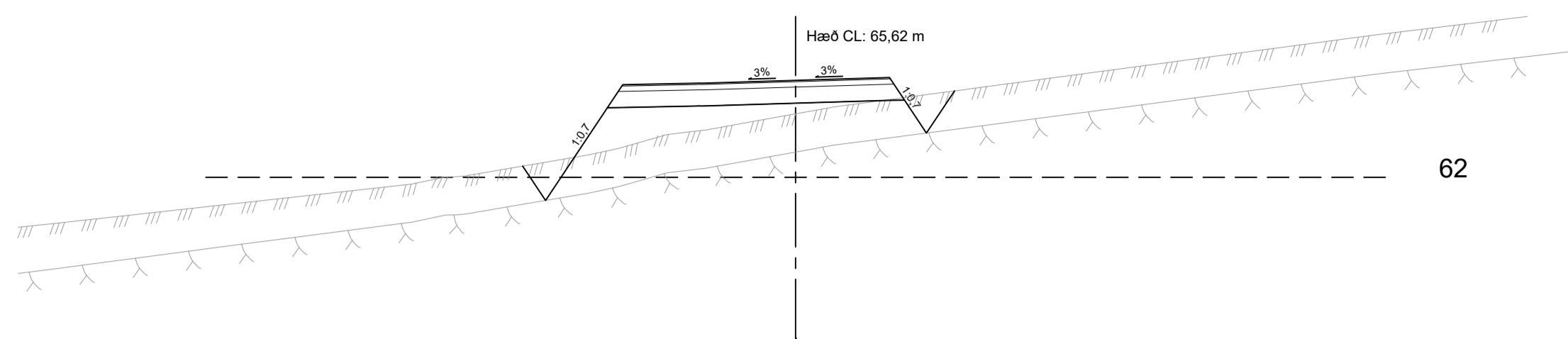
ÚTQ. DAGS	ÚTGÁFUFERILL	HANNAÐ	TEKNI	YFIRF.



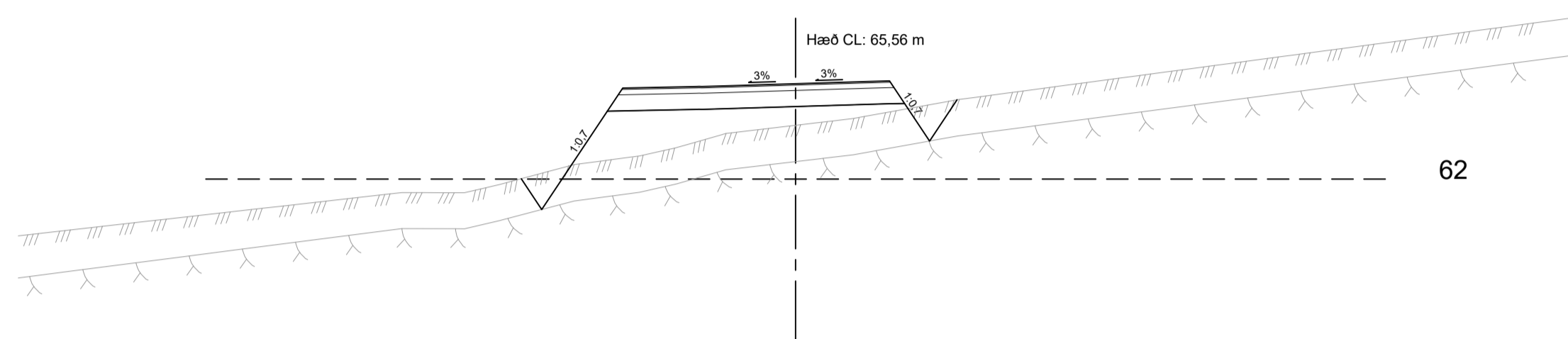
VERKNUMER 2424-118	HANNAÐ: SM TEKNI: EDJ YFIRFARIR: Harald	Mars '21 Mars '21 23.03.21
DAGS: 22.03.2021	MÆLKVÆÐI 1:200	BLAÐSTÆÐI A1

Urriðaholt Norðurhluti, 4. áfangi	TEKNI NÚMÉR U411
Þversnið Grimsgrata stöð 10 - 110	ÚTGÁFA

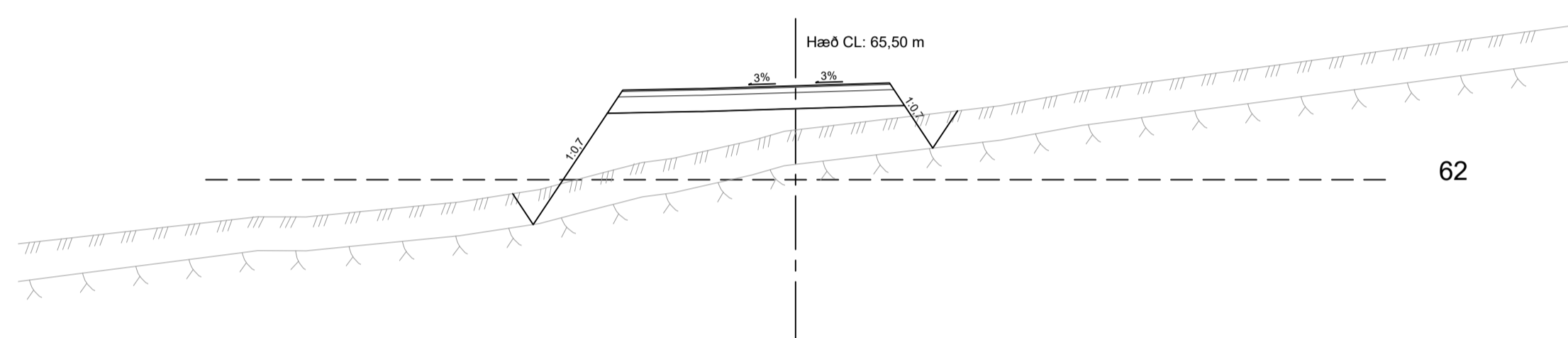
St. 170



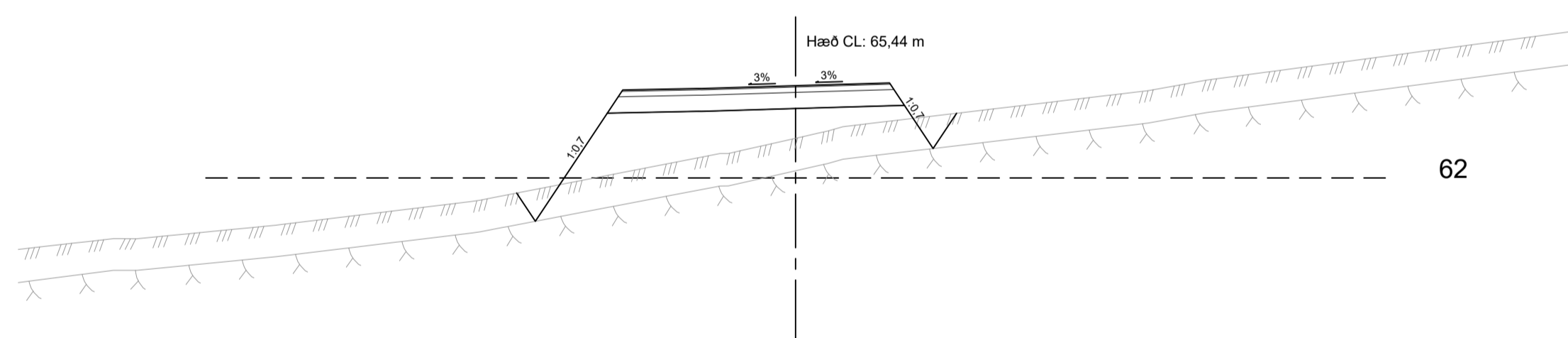
St. 160



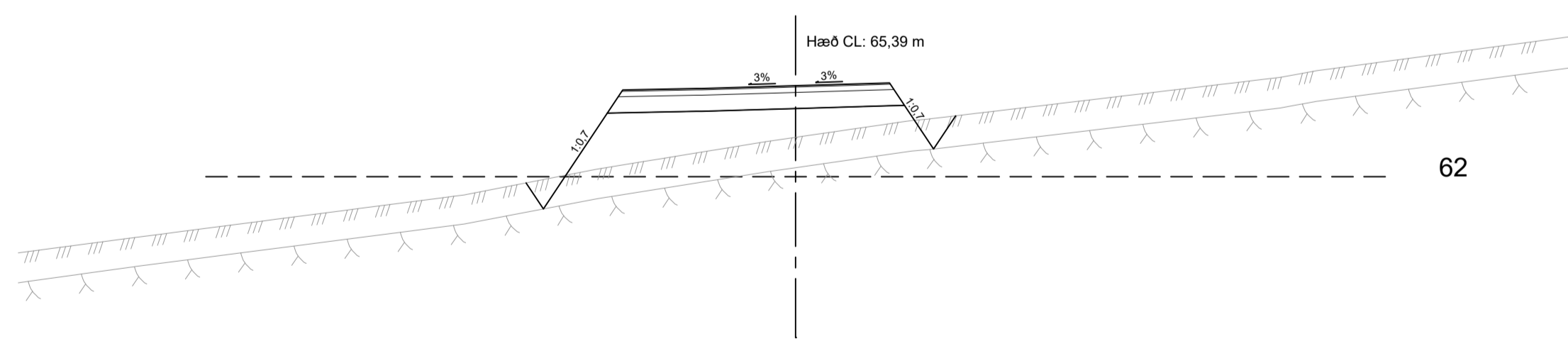
St. 150



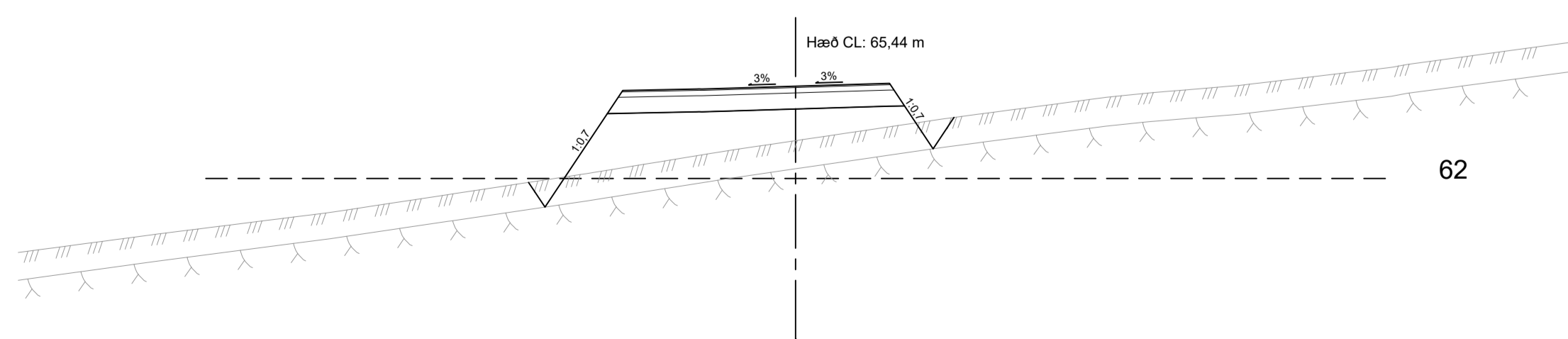
St. 140



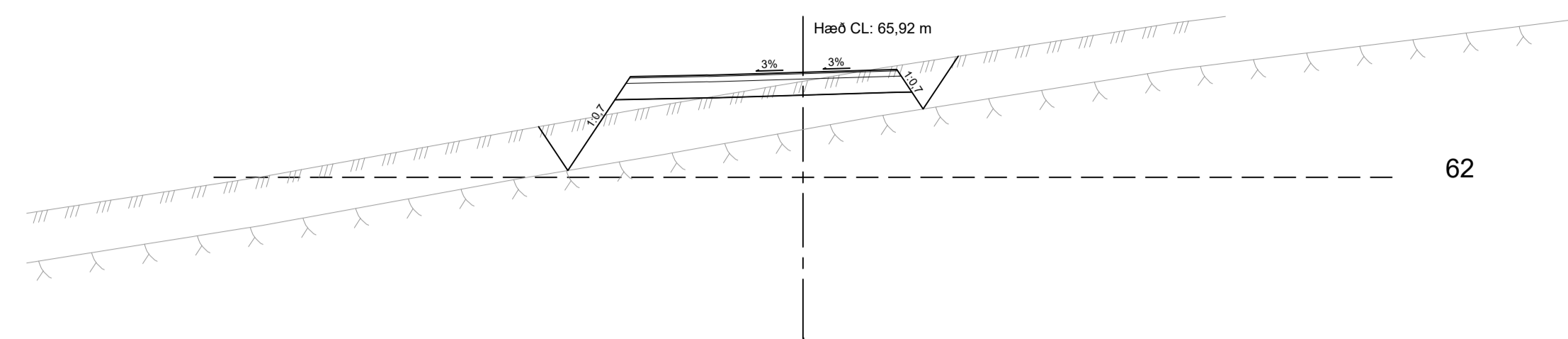
St. 130



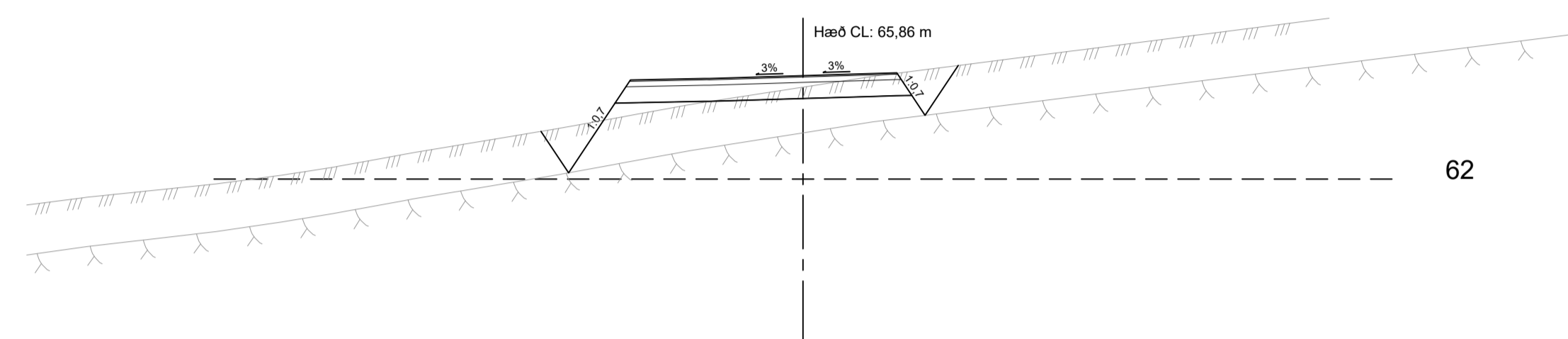
St. 120



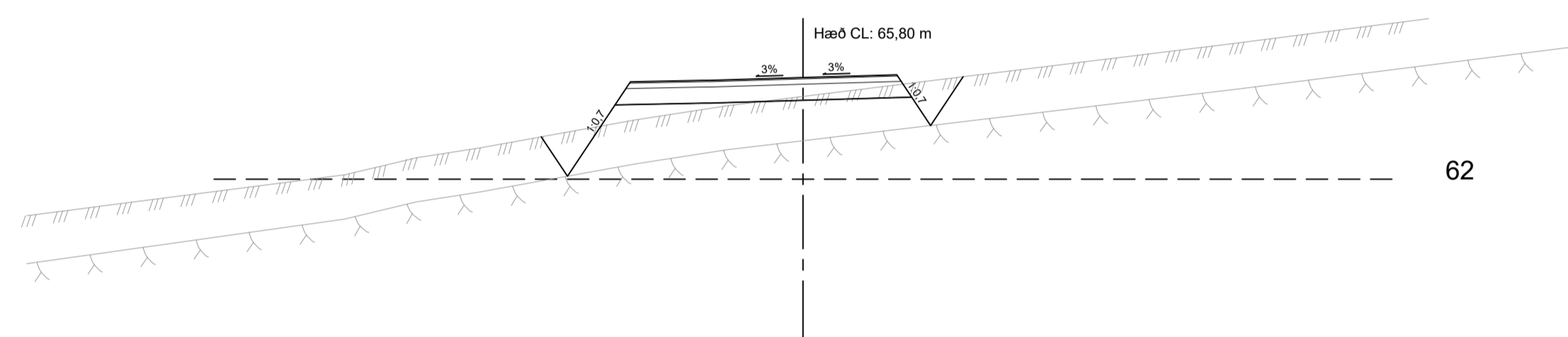
St. 220



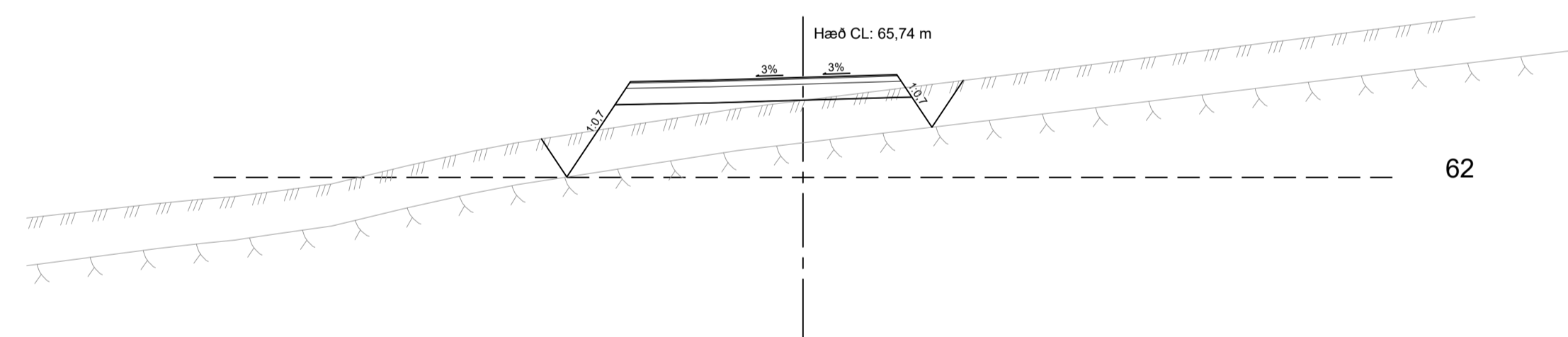
St. 210



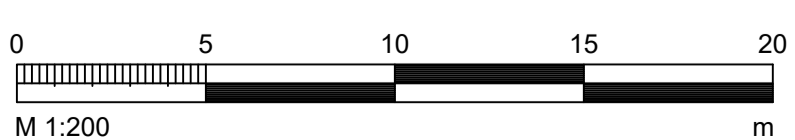
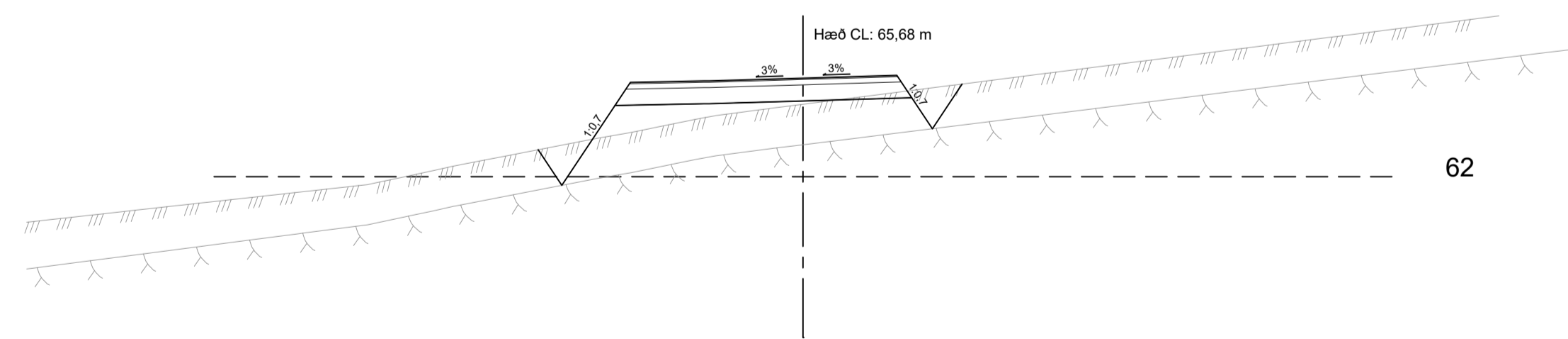
St. 200



St. 190



St. 180



ÚTG. DAGS	ÚTGÁFUÐERILL	HANNAÐ	TEKNI	YFIRF.



VERKNUMER
2424-118
VERKNUMER

DAGS
22.03.2021

MÆLKVÆÐI
1:200

HANNAÐ: SM
TEKNI: EDJ
YFIRFARÐ: Harald

Mars '21
Mars '21
23.03.21

MÆLT: SAMB.

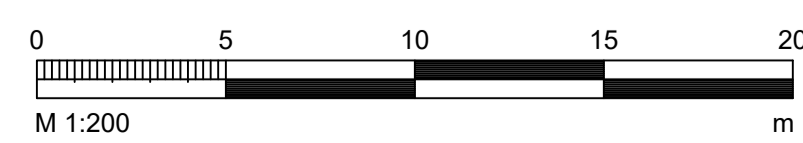
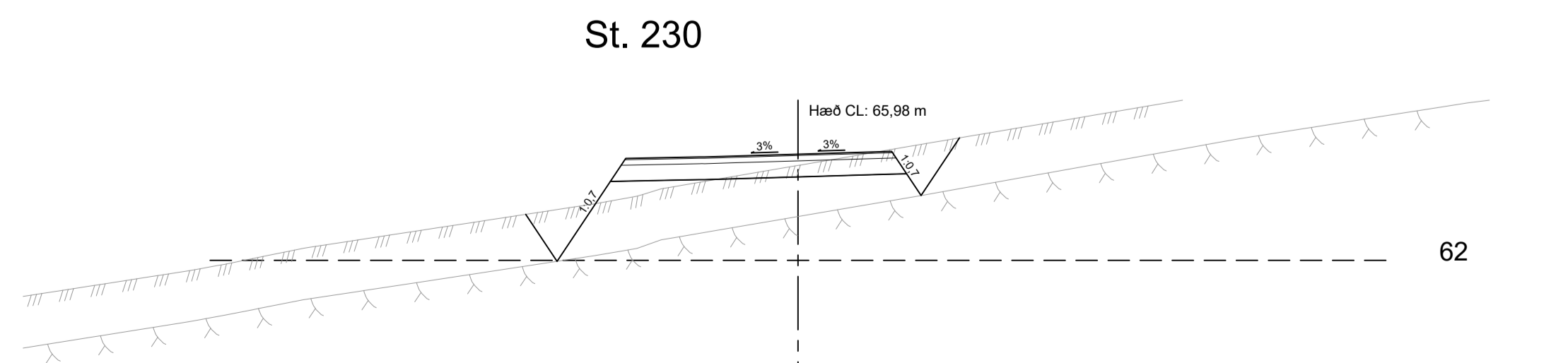
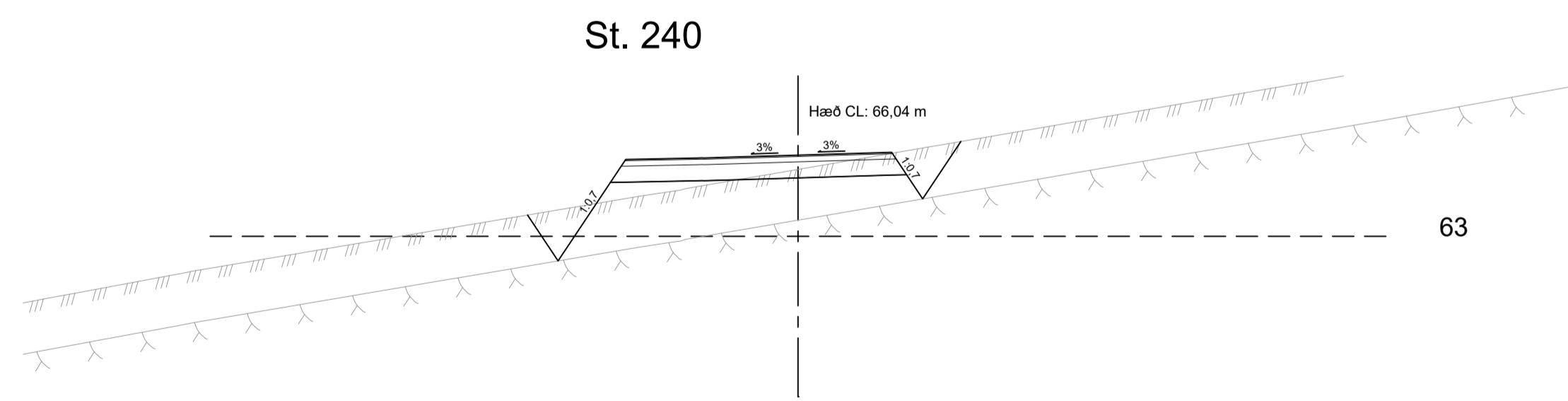
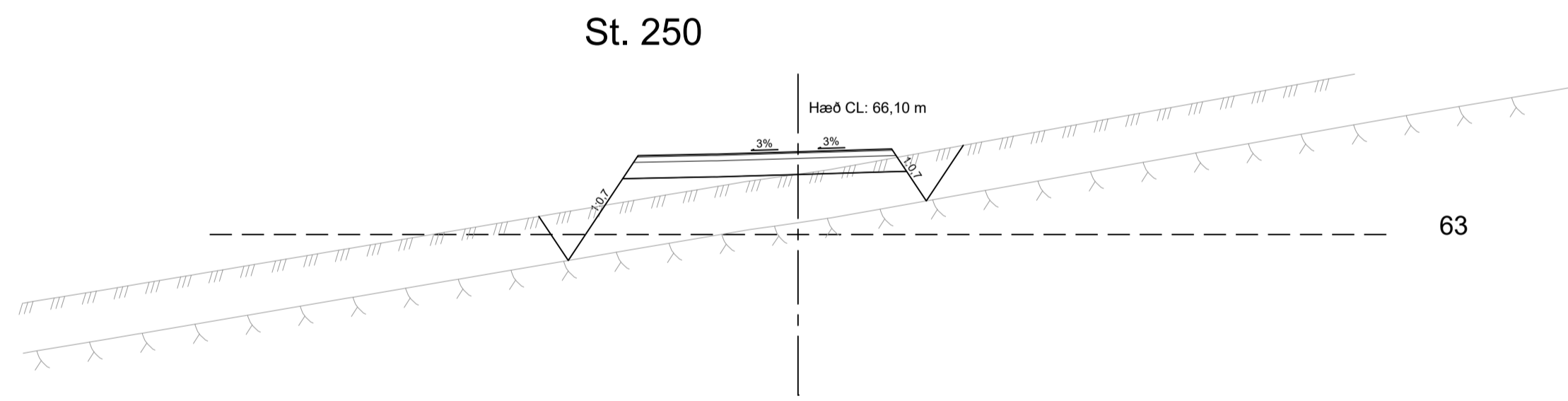
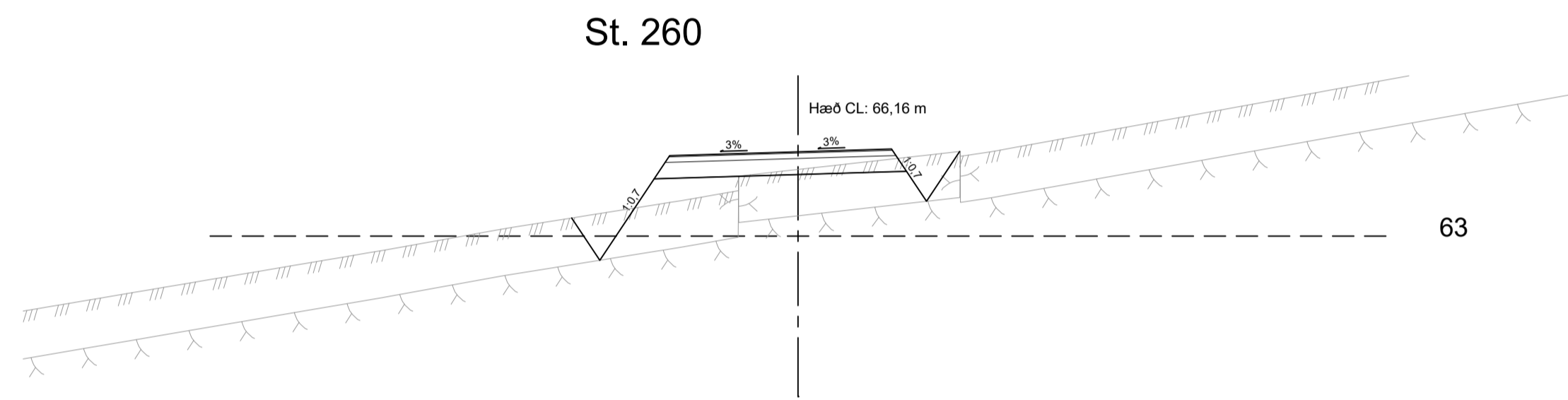
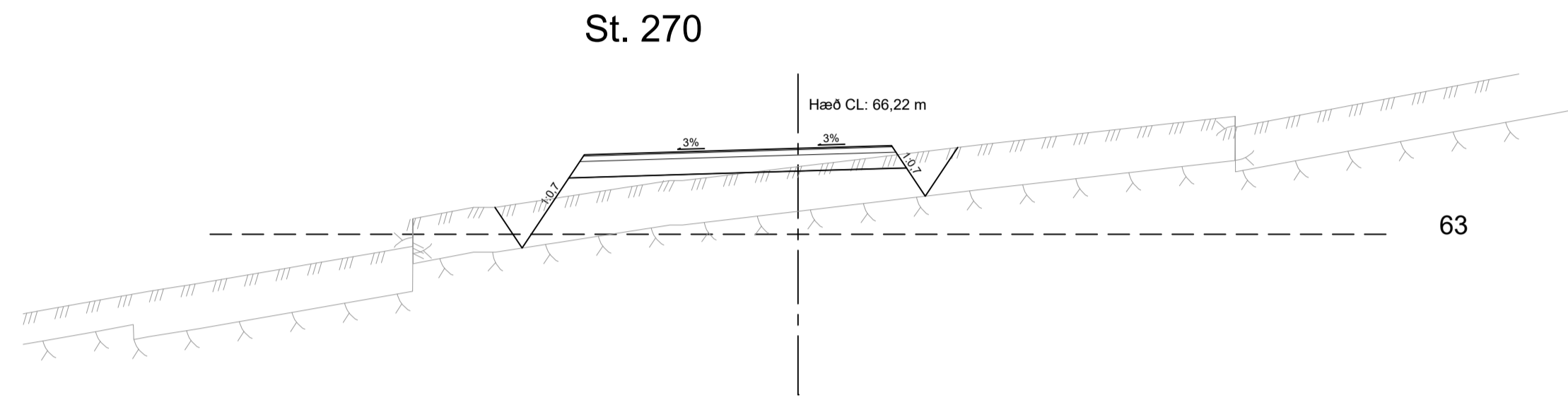
BLADSTÆÐ
A1

Urriðaholt
Norðurhluti, 4. áfangi

Þversnið
Grimsgrata stöð 120 - 220

TEKNI
NÚMÉR
U412

ÚTGÁFA



ÚTQ. DAGS.	ÚTGAFUFERILL	HANNAÐ	TEKNI.	YFIRF.



VERKNUMER
2424-118

VERKNUMER

DAGS.
22.03.2021

HANNAÐ: SM
TEKNIÐ: EDJ
YFIRFARÐ: Harald
MÆLT: SAMB.

MÆLIKVARDI
1:200

BLADSTÆÐ
A1

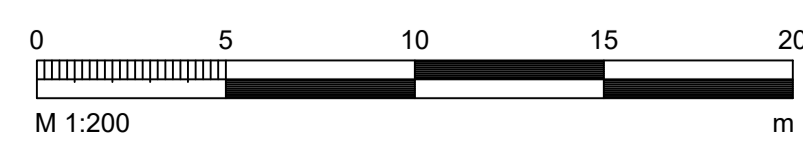
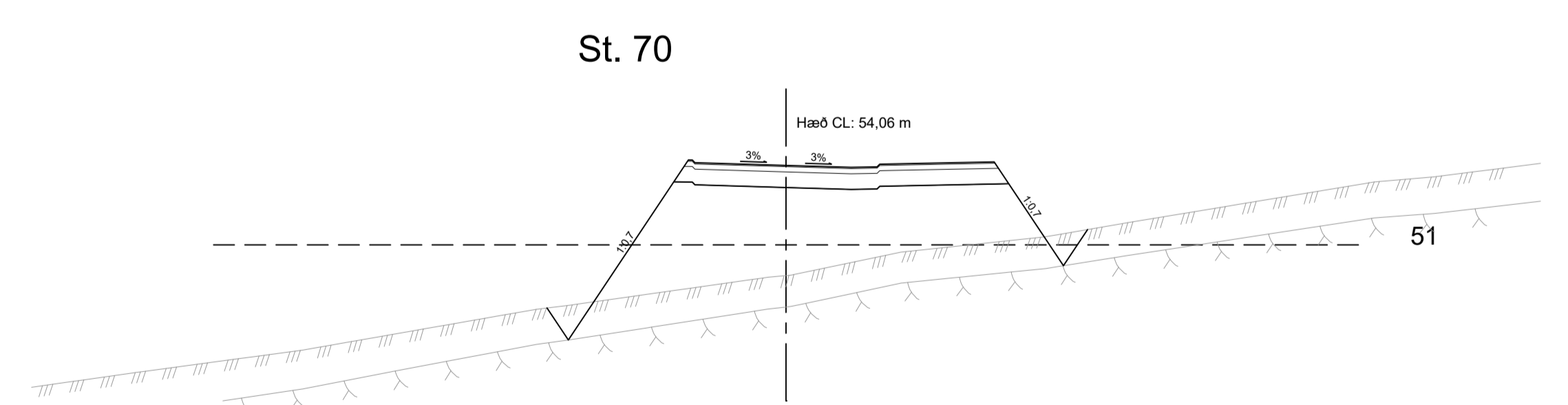
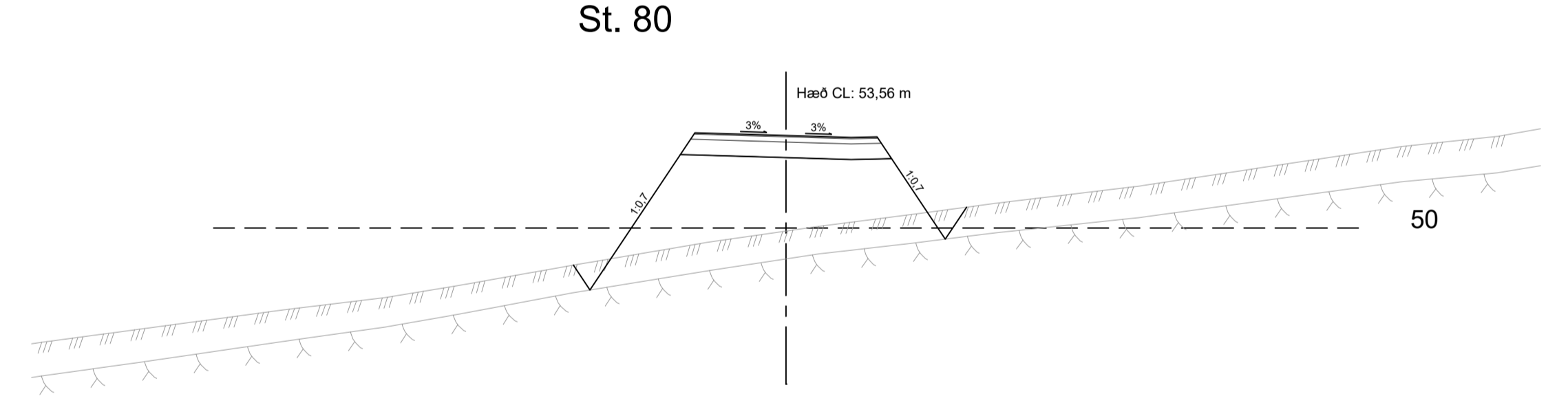
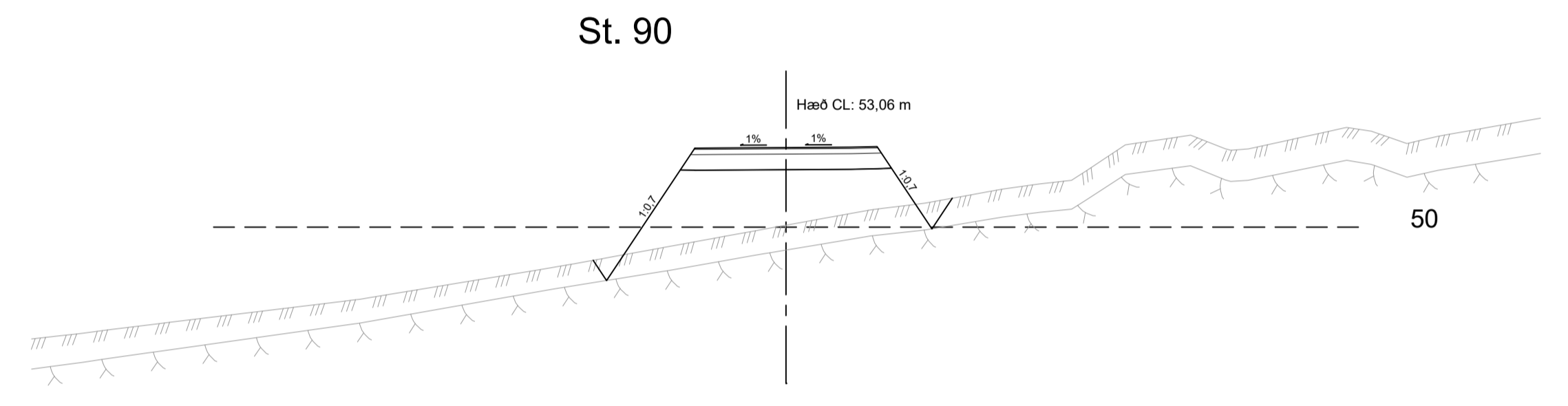
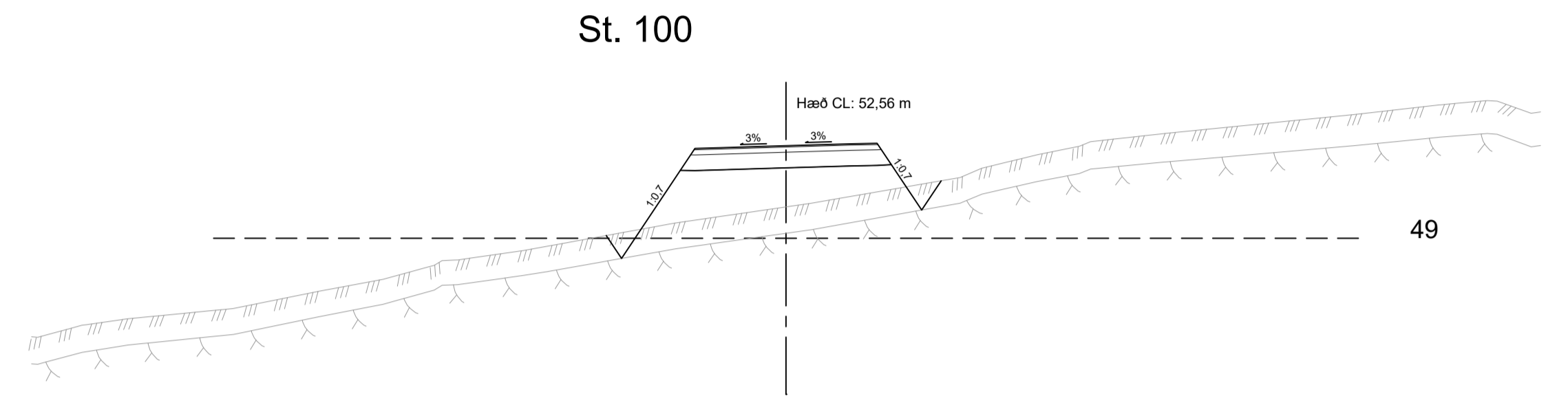
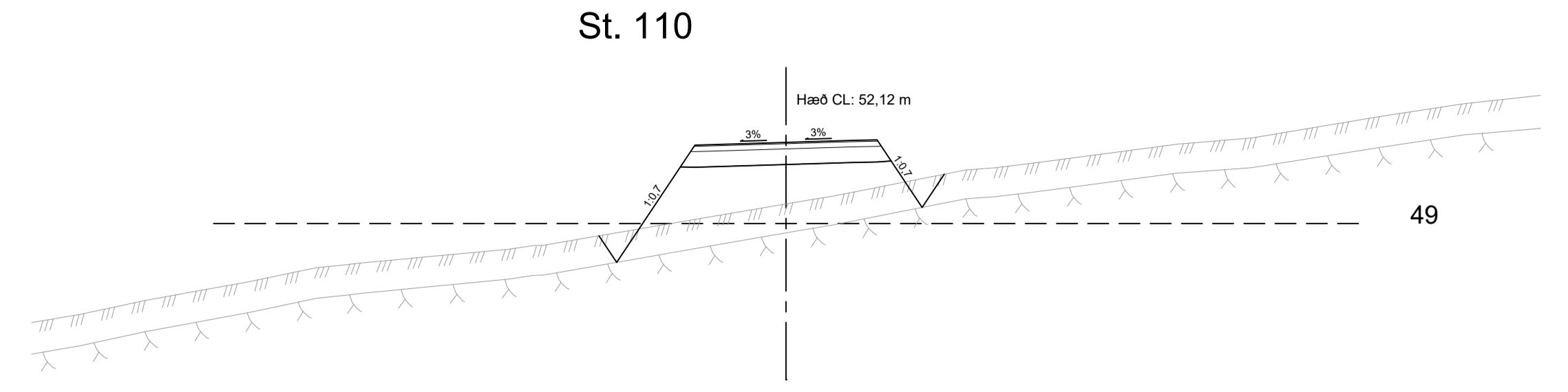
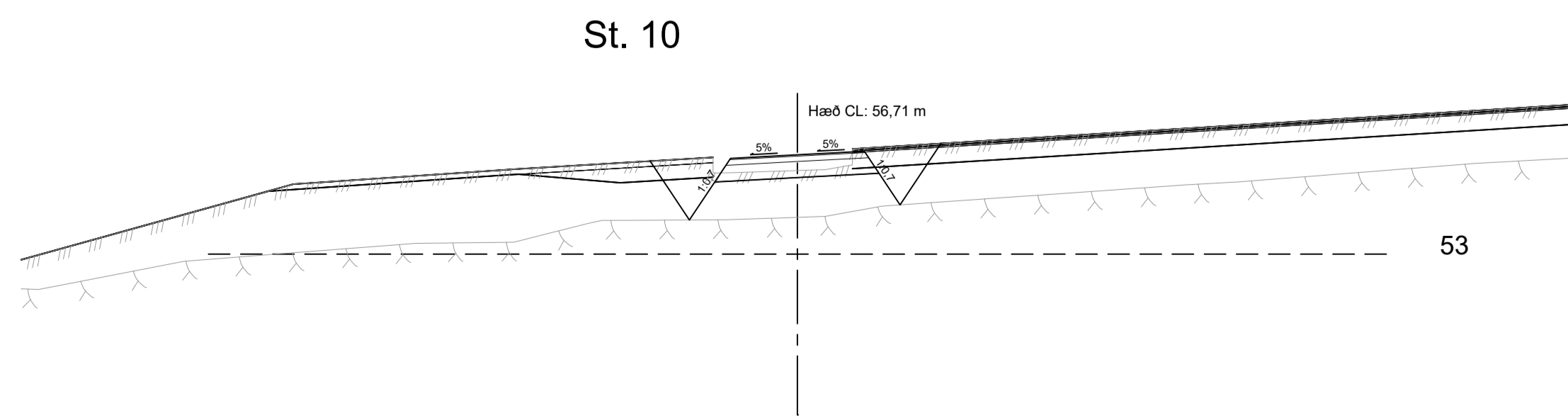
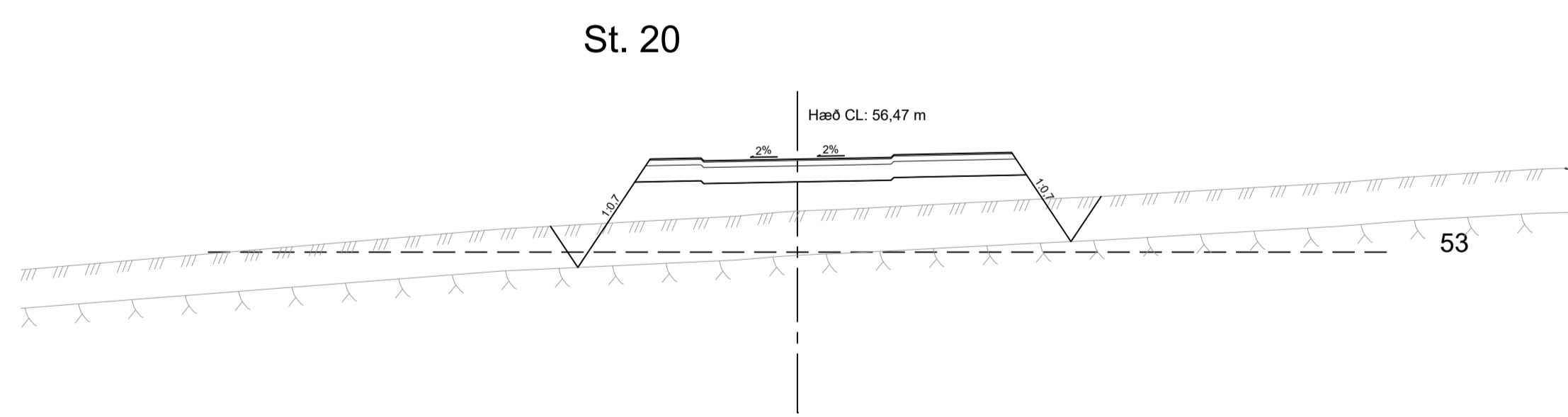
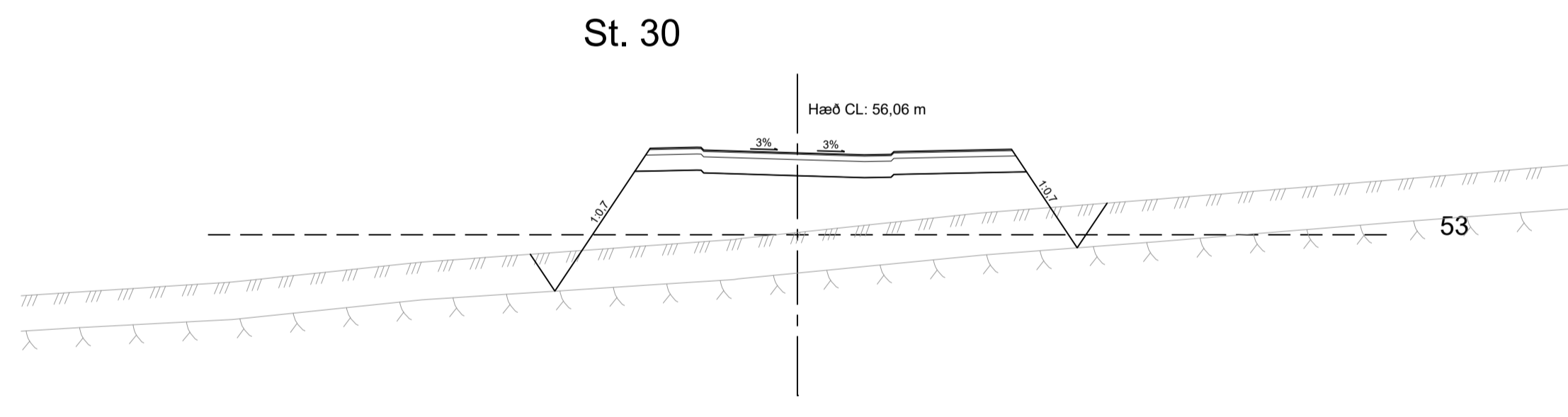
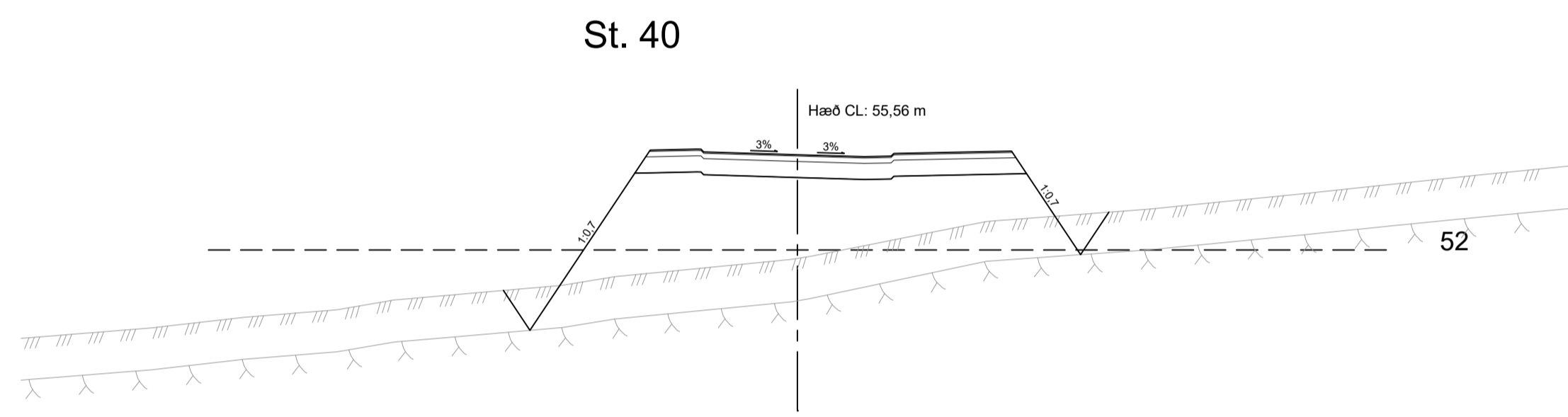
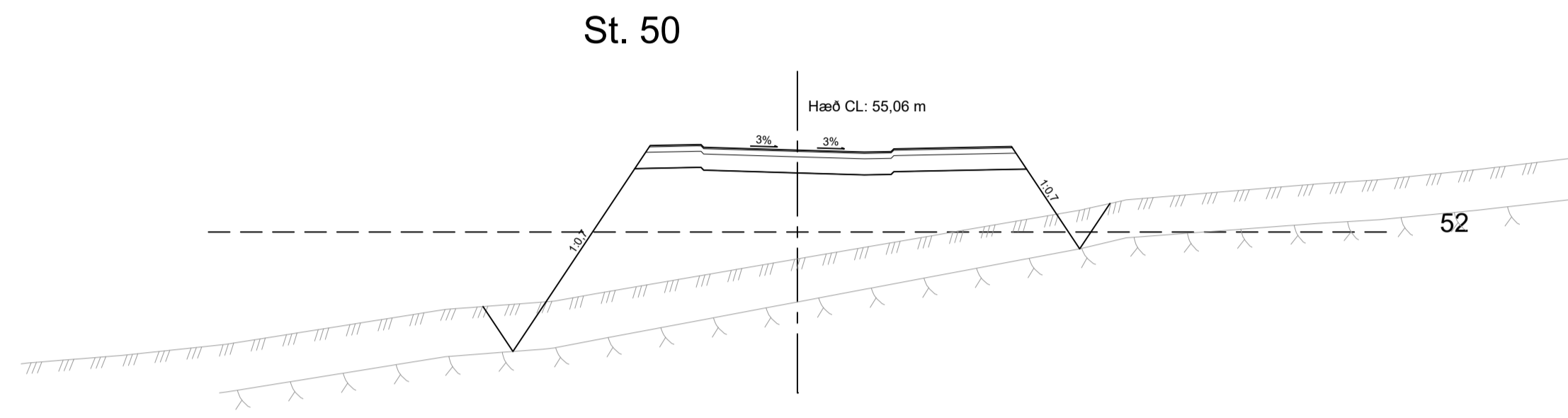
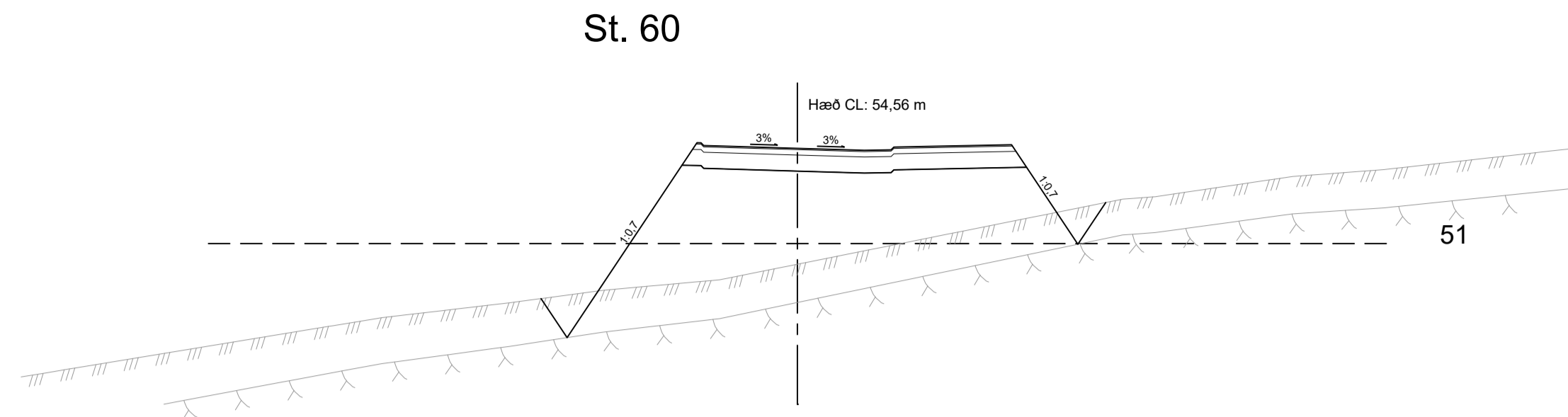
Urriðaholt
Norðurhluti, 4. áfangi

Þversnið
Grimsgrata stöð 230 - 270


TEKNIKA
NÚMÉR

U413

ÚTGÁFA

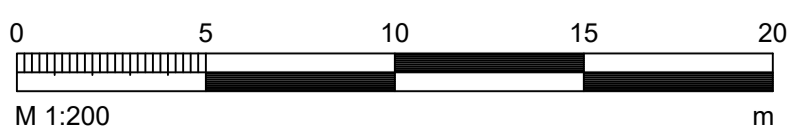
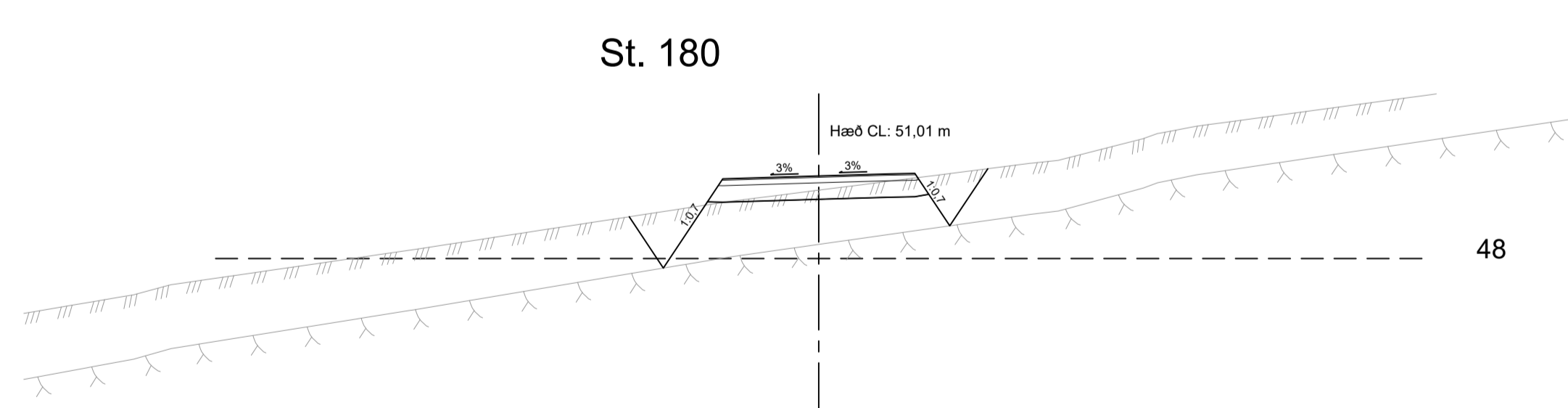
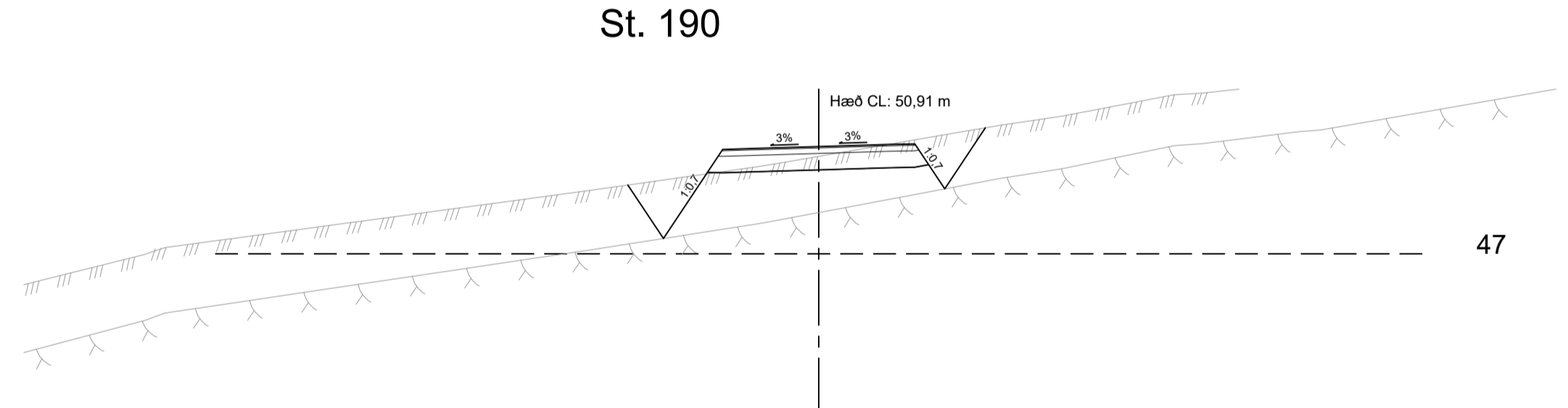
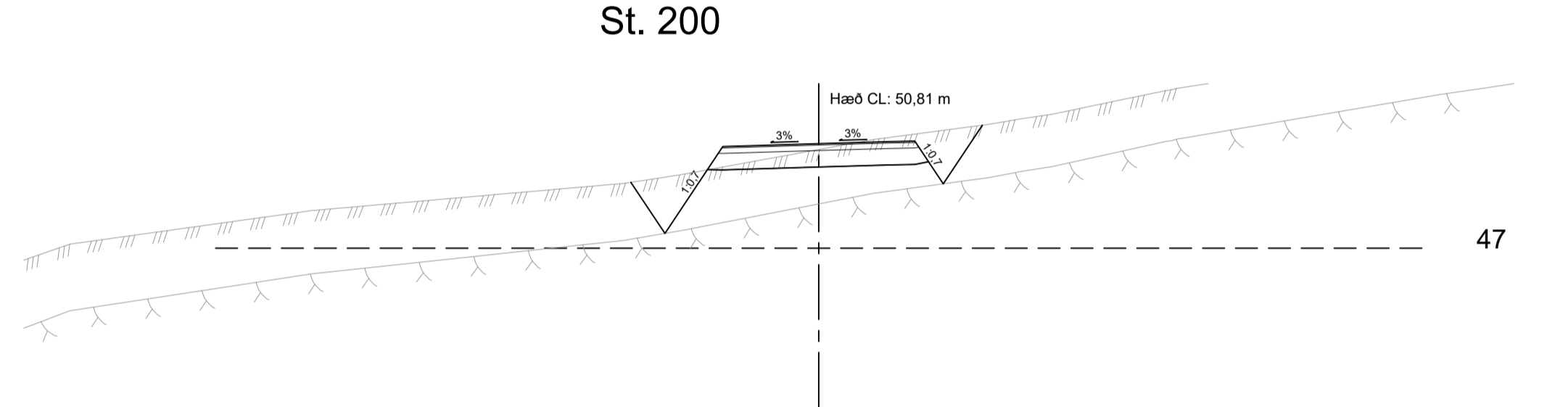
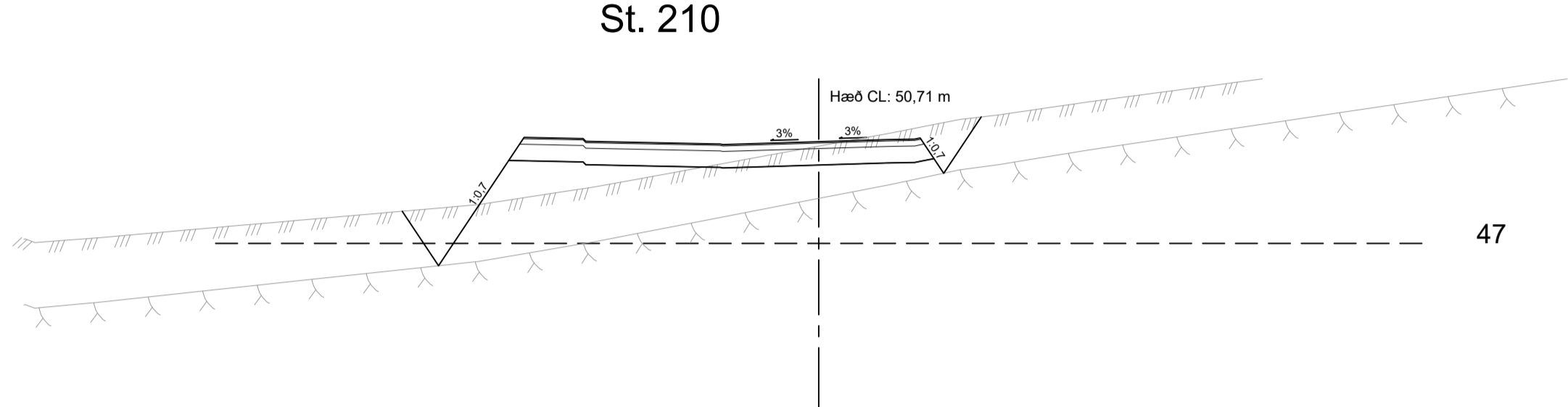
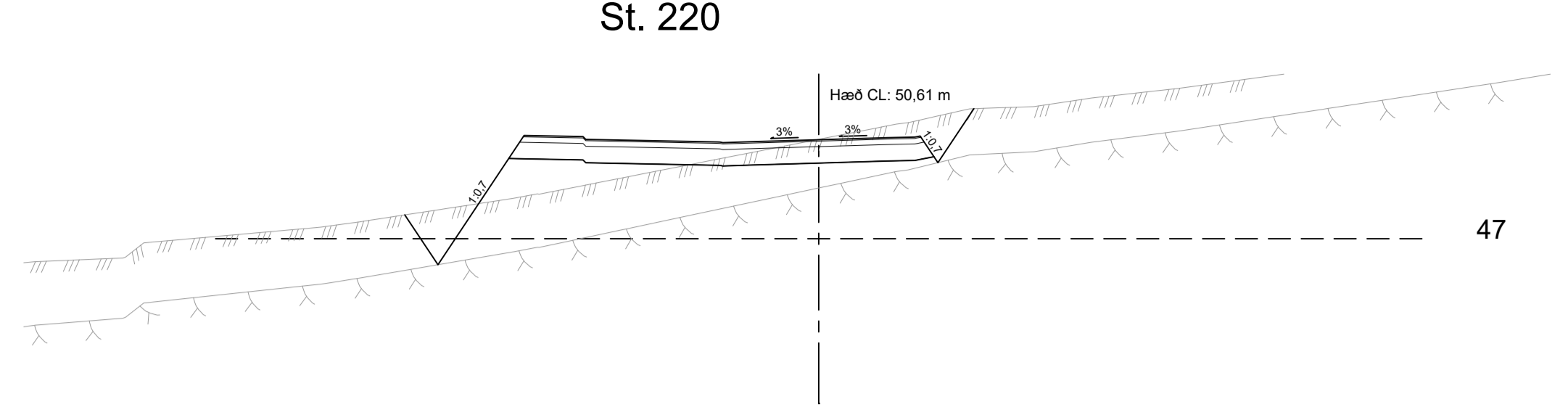
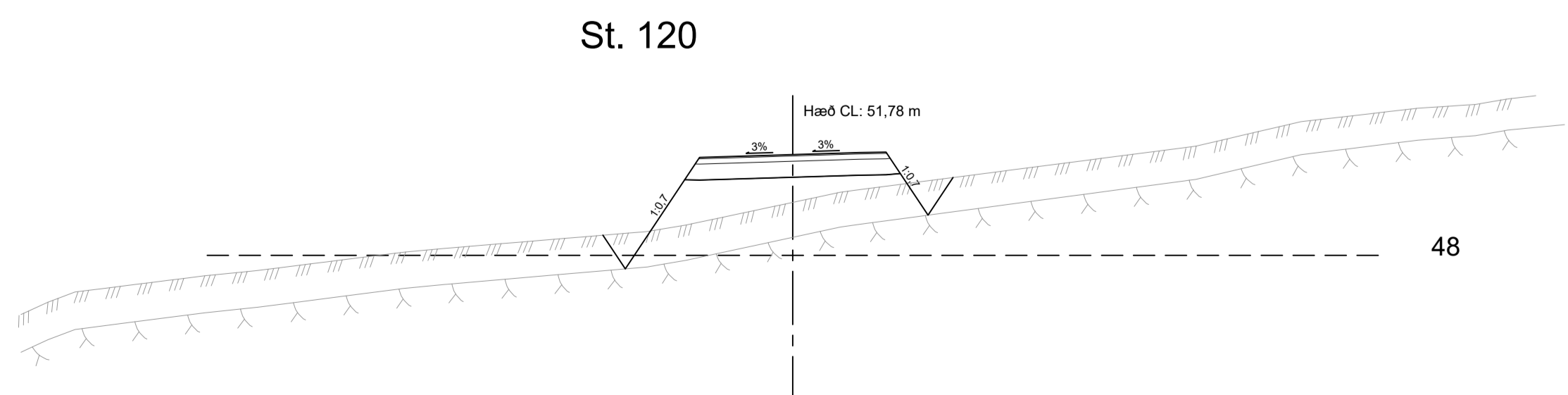
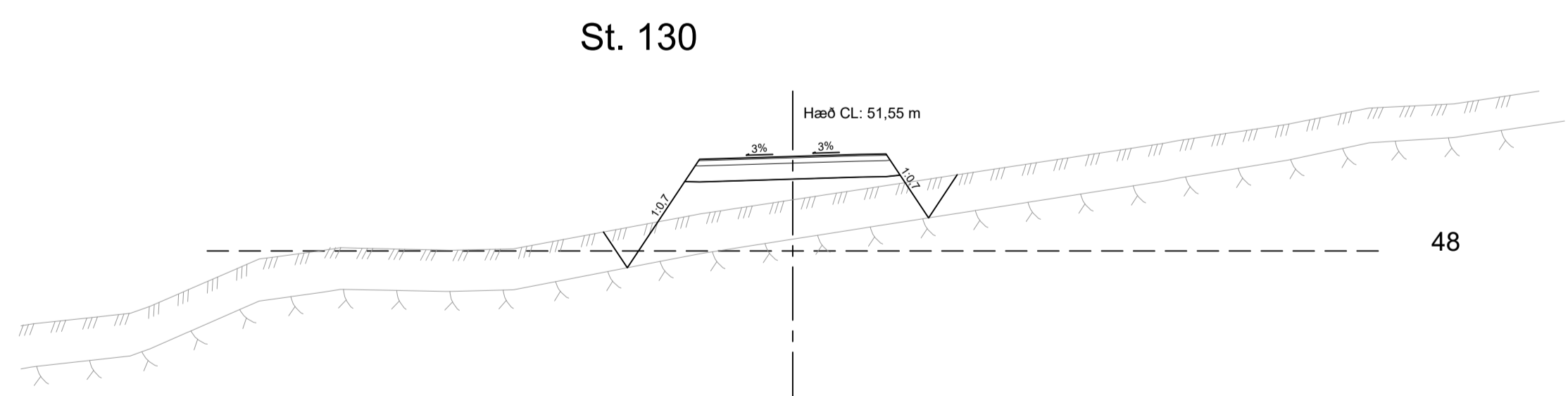
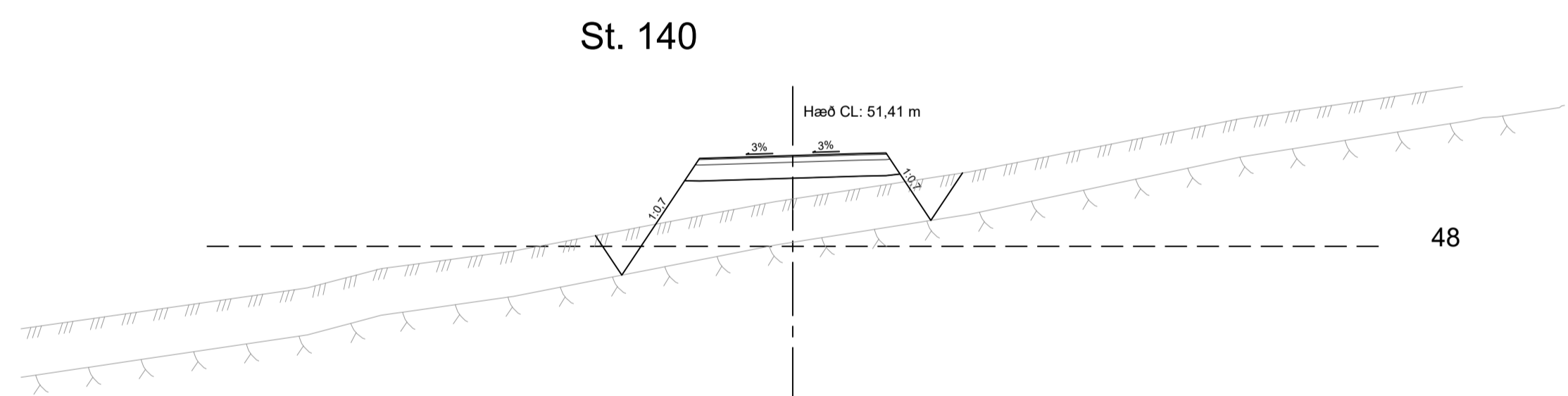
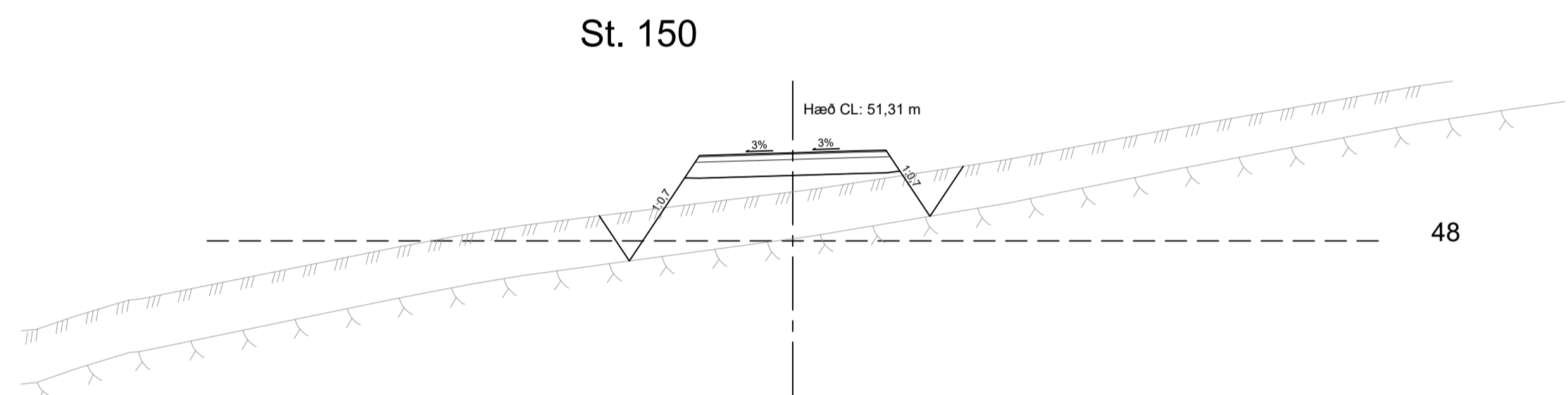
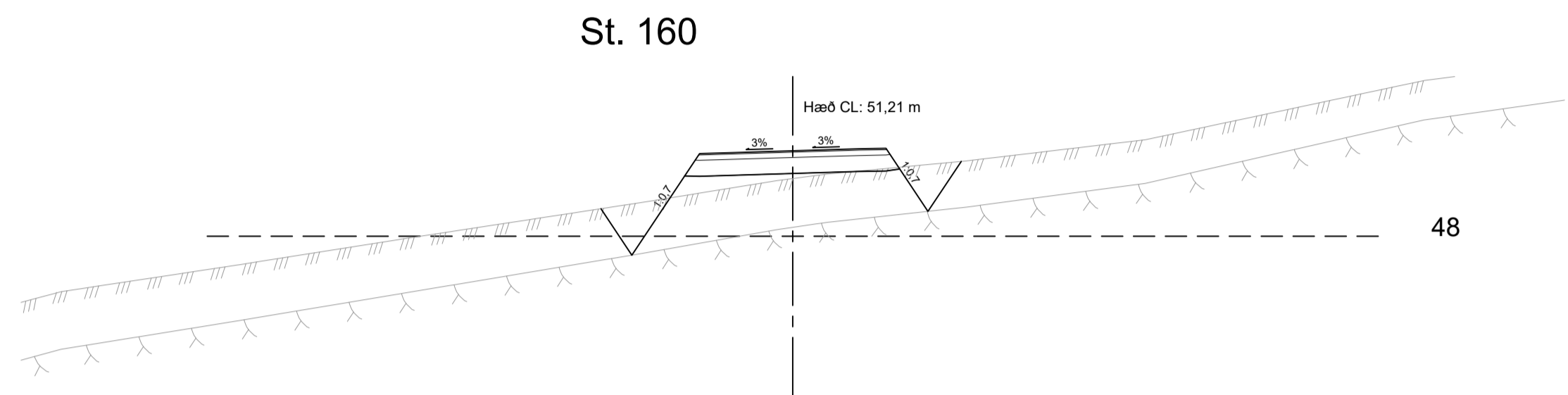
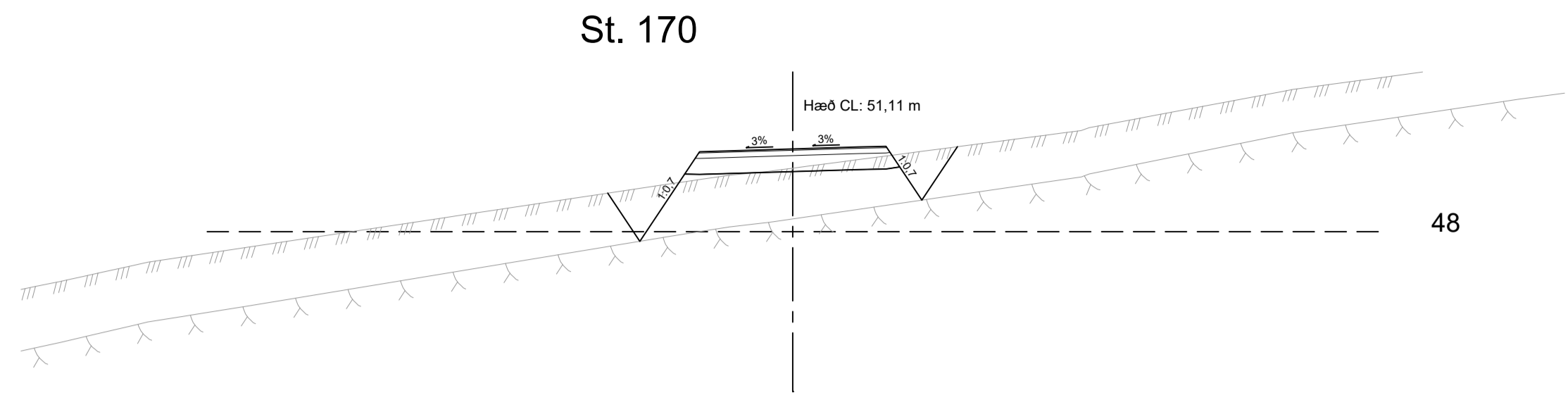


ÚTG. DAGS	ÚTGÁFUÐERILL	HANNAÐ	TEKNI	YFIRF.



VERKNUMER	2424-118	HANNAÐ:	SM	Mars '21
VERKNUMER		TEKNAÐ:	EDJ	Mars '21
		YFIRFARÐ:	Harald	23.03.21
		MÆLT:		
		SAMB:		
DAGS:	22.03.2021	MÆLIKVARDI	1:200	BLADSTÆRÐ
				A1

Urriðaholt Norðurhluti, 4. áfangi	TEKNIKA NÚMÉR
Þversnið Lautargata stöð 10 - 110	U414
	ÚTGÁFA



ÚTG. DAGS	ÚTGÁFUÐERILL	HANNAÐ TEKN. YFIRF.

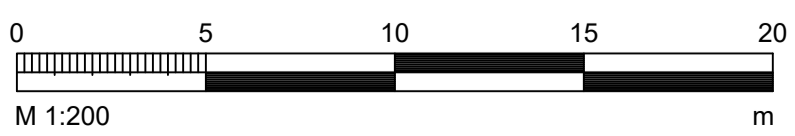
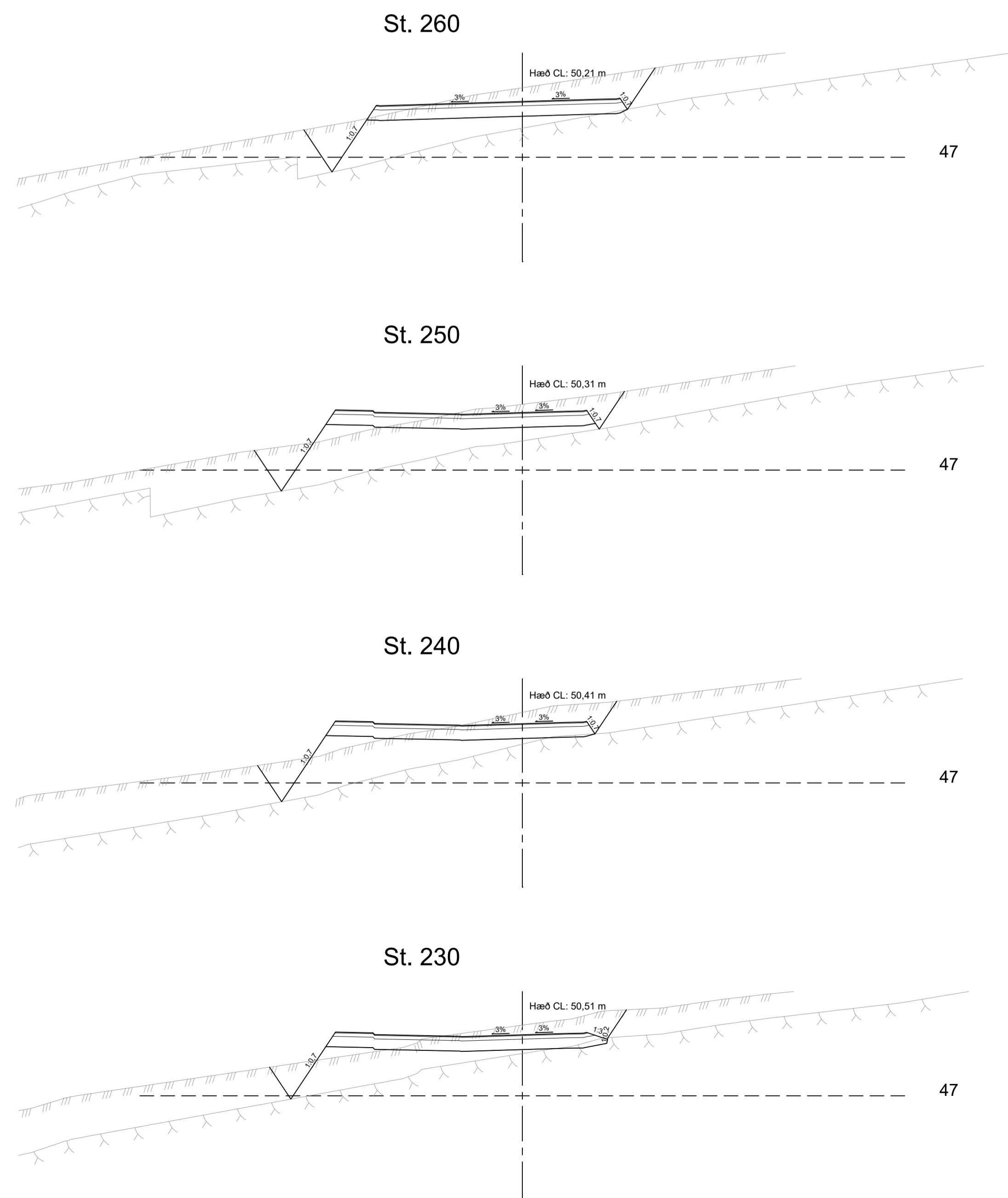


VERKNUMER 2424-118	HANNAÐ: SM TEKNAÐ: EDJ YFIRFARÐ: Harald	Mars '21 Mars '21 23.03.21
VERKNUMER	MÆLKVARI 1:200	BLAÐSTÆRÐ A1
DAGS: 22.03.2021		

Urriðaholt Norðurhluti, 4. áfangi	TEKNIKA NÚMÉR U415
Þversnið Lautargata stöð 120 - 220	ÚTGÁFA

O:\G:\garðabær_2424\urriðaholt\urriðaholt - Norðurhluti - 4. áfangi\08_tekningar\4_layout\LAY_L04.dwg

O:\G:\garðabær_2424\Umhverfi\Umhverfi - Norðurliti - 4. áfangi\09 Teikningar\4 Layout\LAY_L04.dwg



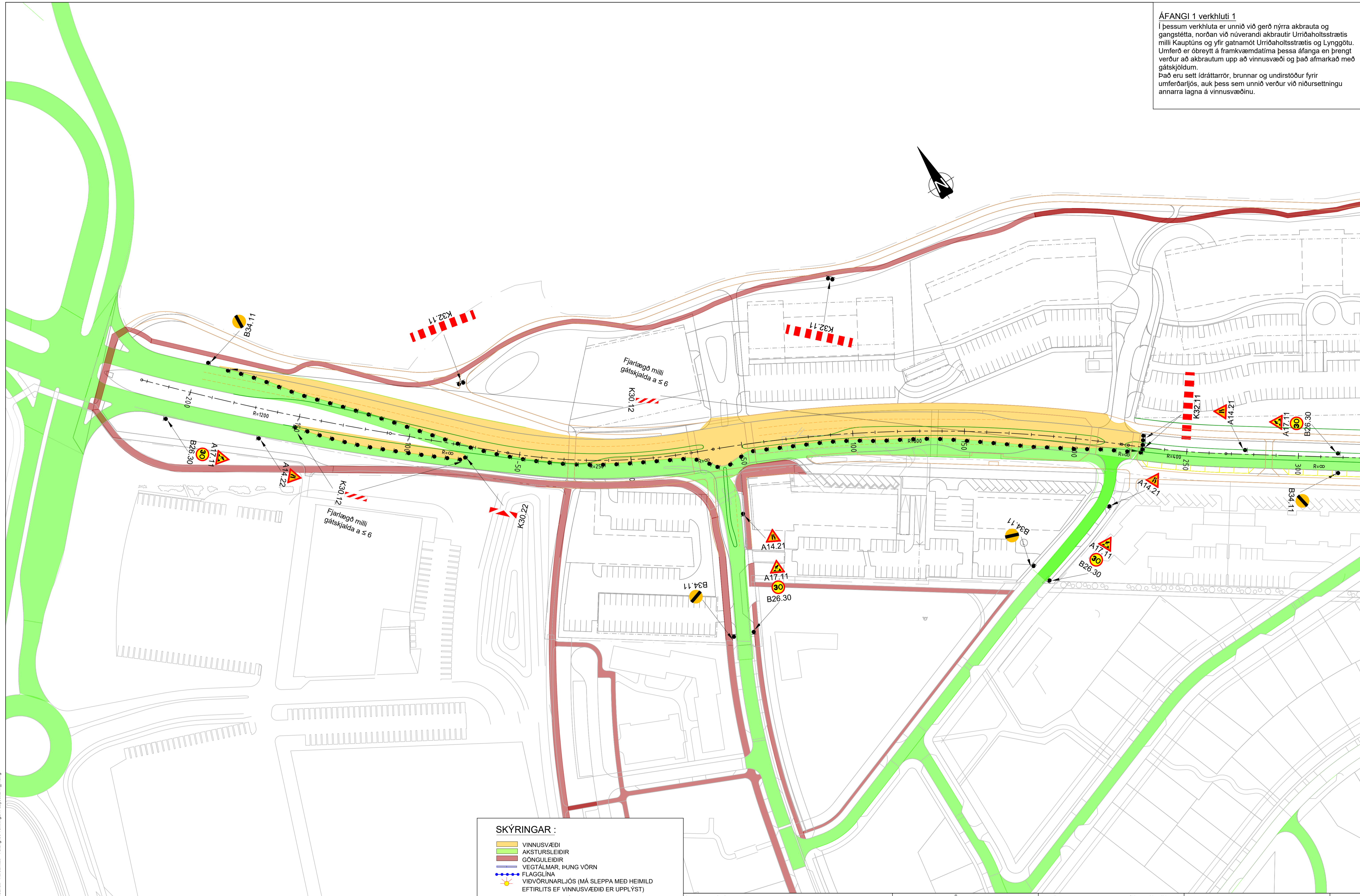
ÚTG. DAGS.	ÚTGÁFUÐERILL	HANNAÐ	TEKNI.	YFIRF.



VERKNUMER 2424-118	HANNAÐ: SM TEKNIÐ: EDJ YFIRFARÐI: Harald	Mars '21 Mars '21 23.03.21
VERKNUMER	MÆLT: SAMB.	BLADSTÆÐI A1
DAGS. 22.03.2021	MÆLKVÆÐI 1:200	

Urriðaholt Norðurhluti, 4. áfangi	TEKNIKA NÚMÉR U416
Þversnið Lautargata stöð 230 - 260	ÚTGÁFA

ÁFANGI 1 verkhluti 1
 Í þessum verkhluta er unnið við gerð nýrra akbrauta og gangstétta, norðan við núverandi akbrautir Urriðaholtsstrætis milli Kaupþúns og yfir gatnamót Urriðaholtsstrætis og Lynggötu. Umferð er óbreytt á framkvæmdatíma þessa áfanga en þrengt verður að akbrautum upp að vinnusvæði og það afmarkað með gátskjöldum.
 Það eru sett ídráttarrör, brunnar og undirstöður fyrir umferðarljós, auk þess sem unnið verður við niðursetningu annarra lagna á vinnusvæðinu.



SKÝRINGAR :

- VINNUSVÆÐI
- AKSTURSLEIÐIR
- GÖNGULEIÐIR
- VEGTÁLMAR, ÞUNG VÖRN
- FLAGGLINA
- VIÐVÖRUNARLJÓS (MÁ SLEPPA MEÐ HEIMILD EFTIRLITS EF VINNUSVÆÐID ER UPPLÝST)

- HNITAKERFI : REYKJAVÍK
 - HÆÐARKERFI : REYKJAVÍK
 - ÖLL MÁL Í METRUM NEMA ANNAD SÉ TEKID FRAM

M 1:750

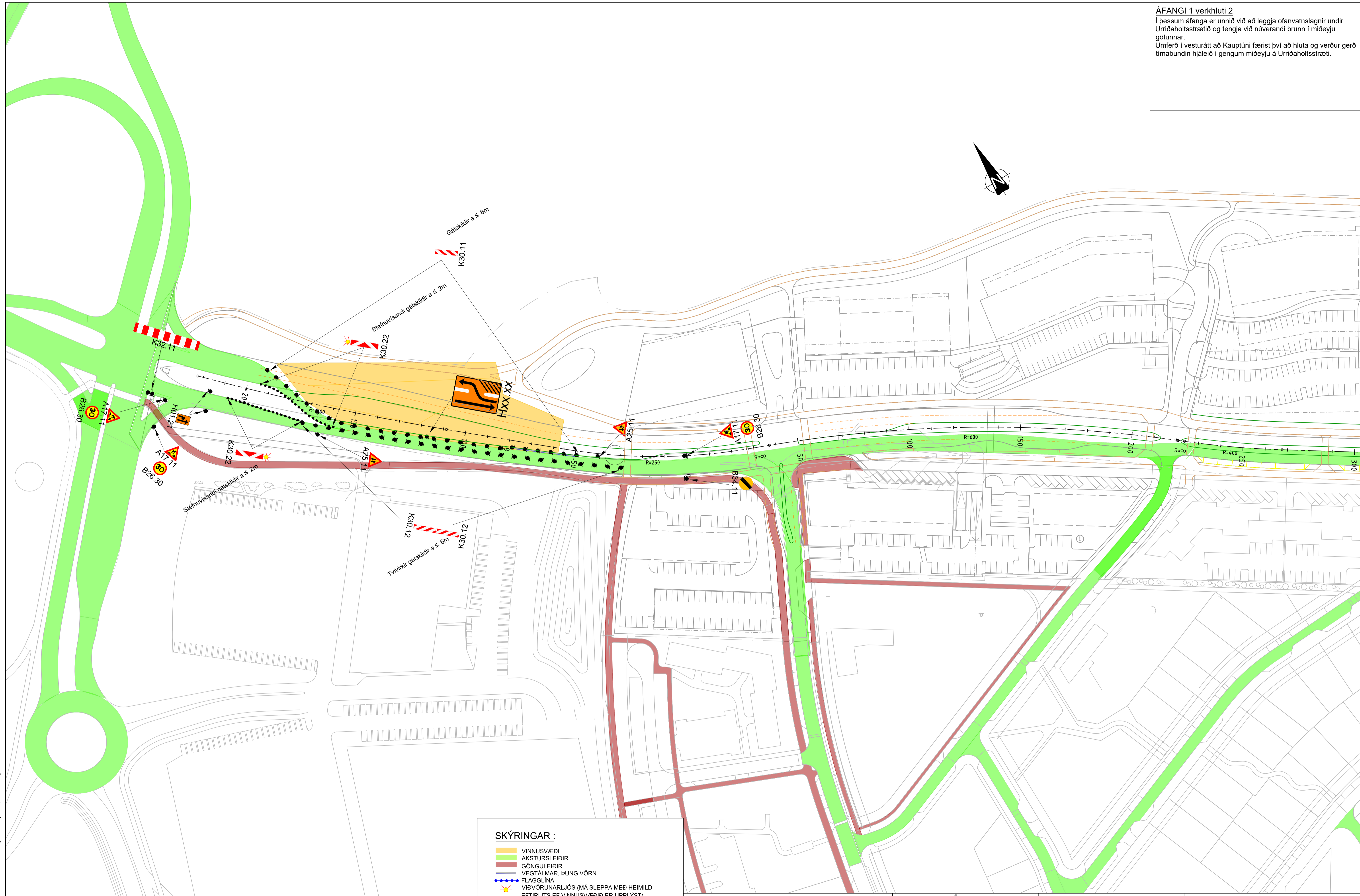

ÚTG. DAGS	ÚTGAFUFERILL	HANNAÐ TEKN. YFIRF.



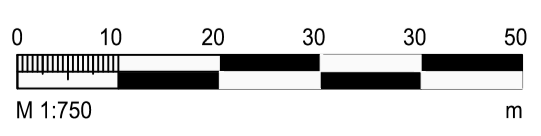
VERKNUMER 2424-118	HANNAÐ: SH Mars '21
VERKNUMER	TEKNAÐ: SHIEDJ Mars '21
	YFIRFARID: Harald 23.03.21
	MÆLT: SAMB.
DAGS: 30.03.21	MÆLKVARI: 1:750
	BLADSTÆRÐ: A1

Urriðaholt Norðurhluti, 4. áfangi	TEKNAÐA NÚMÉR Y401
Áfangaskipting Merkingar á framkvæmdatíma Áfangi 1 verkhluti 1	ÚTGÁFA

ÁFANGI 1 verkhluti 2
 Í þessum áfanga er unnið við að leggja ofanvatnslagnir undir Urriðaholtstræti og tengja við núverandi brunn í miðeyju götunnar.
 Umferð í vesturátt að Kaupþúni færirst því að hluta og verður gerð tímabundin hjáleíð í gengum miðeyju á Urriðaholtstræti.



- SKÝRINGAR :**
- VINNUSVÆÐI
 - AKSTURSLEIÐIR
 - GÖNGULEIÐIR
 - VEGTÁLMAR, ÞUNG VÖRN
 - FLAGGLÍNA
 - VIÐVÖRUNARLJÓÐ (MÁ SLEPPA MEÐ HEIMILD EFTIRLITS EF VINNUSVÆÐIÐ ER UPPLÝST)
- HNITAKERFI : REYKJAVÍK
 - HÆÐARKERFI : REYKJAVÍK
 - ÖLL MÁL Í METRUM NEMA ANNAD SÉ TEKID FRAM



ÚTGAFA	ÚTGAFAFERRILL	HANNAÐ	TEKNI	YFIRF.



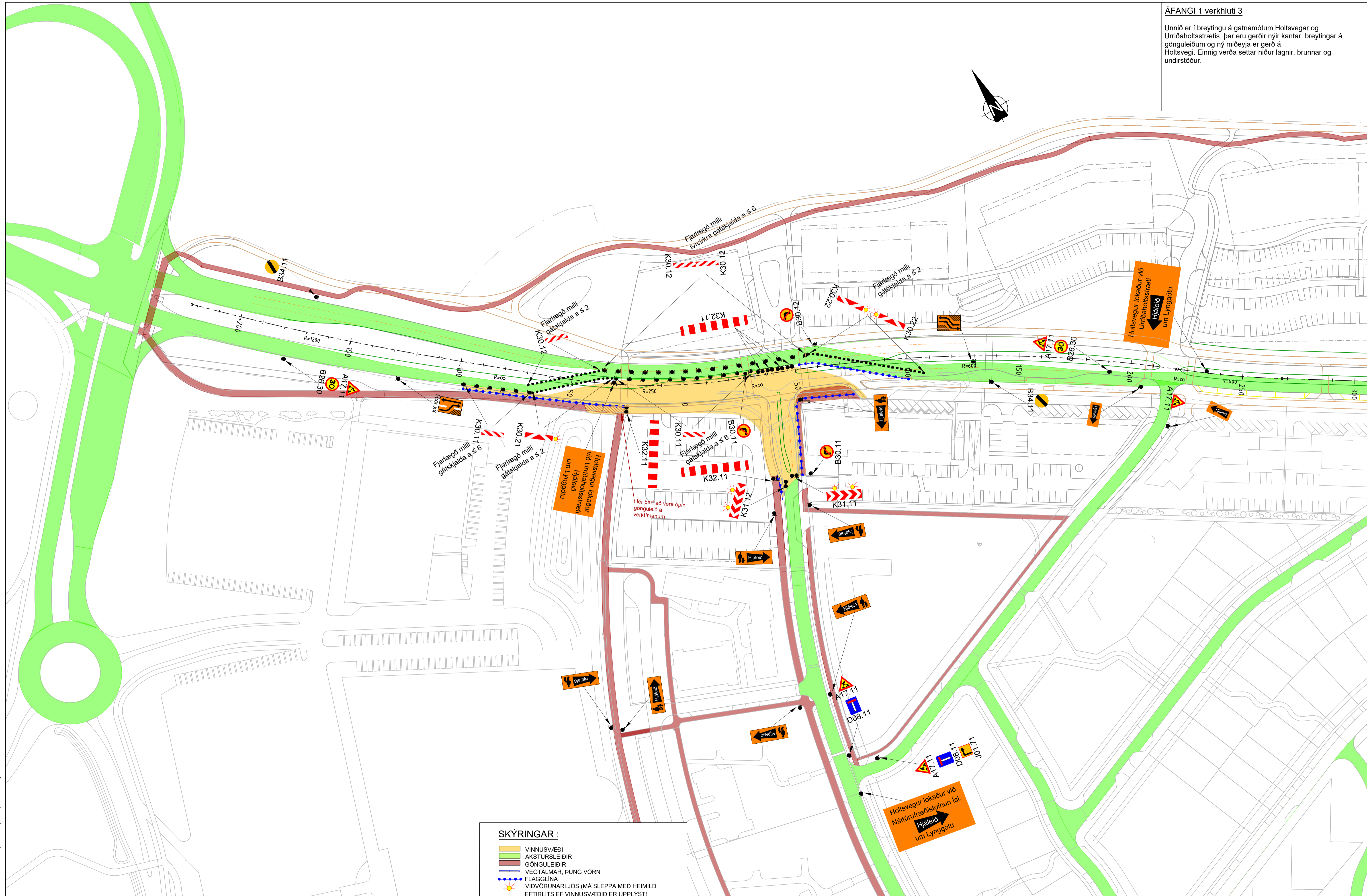
VERKNUMER	2424-118	HANNAÐ:	SH	Mars '21
VERKNUMER		TEKNAÐ:	SHJEDJ	Mars '21
		YFIRFARIR:	Harald	23.03.21
		MÆLT:		
		SAMÞ:		

DAGS:	30.03.21	MÆLIKVARÐI:	1:750	BLAÐSTÆÐ:	A1
-------	----------	-------------	-------	-----------	----

Urriðaholt	TEKNIKA NÚMÉR	Y402
Norðurhluti, 4. áfangi		
Áfangaskipting		
Merkingar á framkvæmdatíma		
Áfangi 1 verkhluti 2		

ÁFANGI 1 verkhluti 3

Unnið er í breytingu á gatnamótum Holtstvegur og Urriðaholtstrætis, þar eru gerðir nýir kantar, breytingar á gönguleiðum og ný miðeyja er gerð á Holtstvegi. Einnig verða settar niður lagnir, brunnar og undirstöður.



SKÝRINGAR :

- VINNUSVÆÐI
- AKSTURSLEIÐIR
- GÖNGULEIÐIR
- VEGTÁLMAR, ÞUNG VÖRN
- FLAGGLNA
- VIÐVÖRUNARLIJÓS (MÁ SLEPPA MEÐ HEIMILD EFTIRLITS EF VINNUSVÆÐID ER UPPLÝST)

- HNITAKERFI : REYKJAVÍK
 - HÆÐARKERFI : REYKJAVÍK
 - ÖLL MÁL Í METRUM NEMA ANNAD SÉ TEKID FRAM

M 1:750

ÚTGAFA	ÚTGAFAFERRIL	HANNAÐ TEKNI YFIR



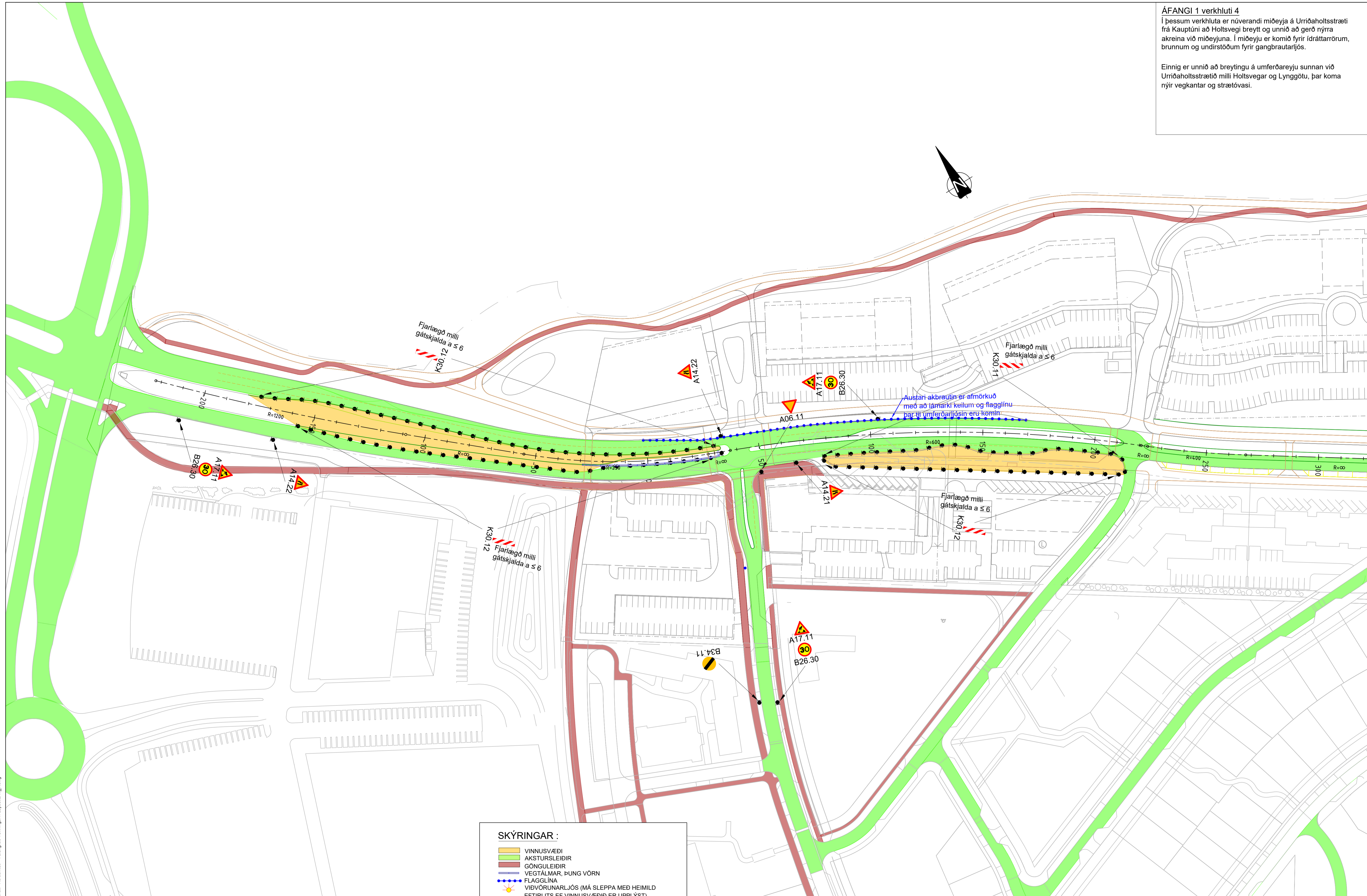

VERKNUMER 2424-118	HANNAÐ: SH Mars '21
VERKNUMER	TEKNAÐ: SH/EDJ Mars '21
DAGS: 30.03.21	YFIRFARIR: Harald 23.03.21
MÆLIKVARDI: 1:750	MÆLT: SAMB.
BLADSTÆRÐ: A1	

Urriðaholt Norðurhluti, 4. áfangi Áfangaskipting Merkingar á framkvæmdatíma Áfangi 1 verkhluti 3	TEKNAFRA NÚMÉR Y403 ÚTGAFA
--	---

O:\G:\arkiv\2424\Urriðaholt\Urriðaholt - Norðurhluti - Norðurhluti - 4. áfangi\09 Teikningar\4 Layout\LAY_7.dwg

ÁFANGI 1 verkhluti 4
 Í þessum verkhluta er núverandi miðeyja á Urriðaholtsstræti frá Kaupúni að Holtstvegi breytt og unnið að gerð nýrra akreina við miðeyjuna. Í miðeyju er komið fyrir ídráttarrörum, brunnum og undirstöðum fyrir gangbrautariðjós.

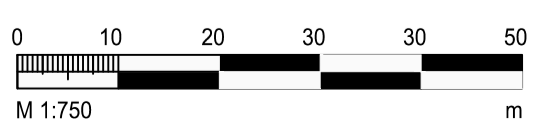
Einnig er unnið að breytingu á umferðareyju sunnan við Urriðaholtsstrætið milli Holtstvegar og Lynggötu, þar koma nýir vegkantar og strætóvasi.



SKÝRINGAR :

- VINNUSVÆÐI
- AKSTURSLEIÐIR
- GÖNGULEIÐIR
- VEGTÁLMAR, PUNG VÖRN
- FLAGGLINA
- VIÐVÖRUNARLIJÓS (MÁ SLEPPA MED HEIMILD EFTIRLITS EF VINNUSVÆÐIÐ ER UPPLÝST)

- HNITAKERFI : REYKJAVÍK
 - HÆÐARKERFI : REYKJAVÍK
 - ÖLL MÁL Í METRUM NEMA ANNAD SÉ TEKID FRAM



ÚTGAFA	ÚTGAFAFERILL	HANNAÐ	TEKNI	YFIRF.

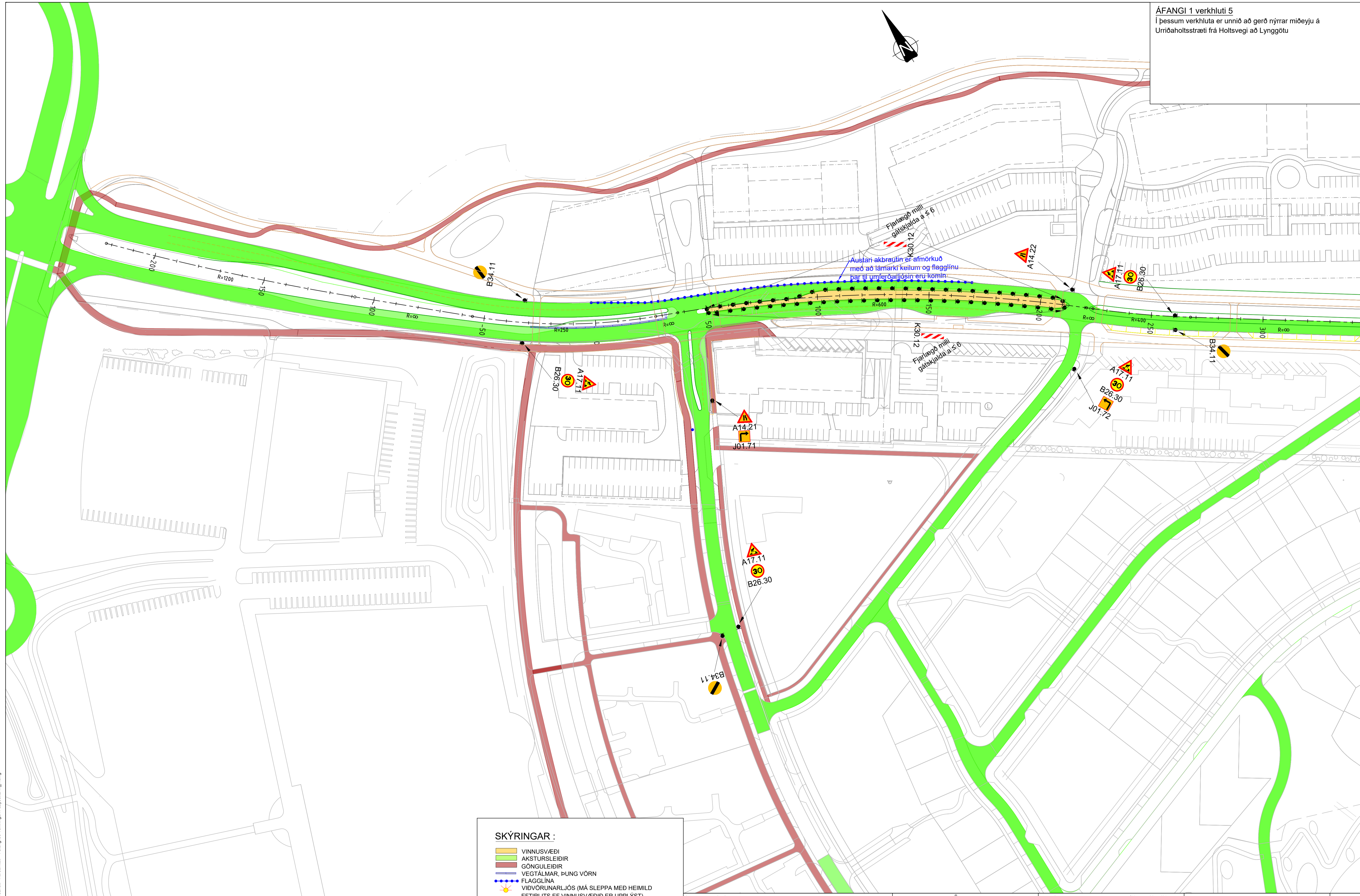



VERKNUMER	2424-118	HANNAÐ:	SH	Mars '21
VERKNUMER		TEKNAÐ:	SH/EDJ	Mars '21
DAGS:	30.03.21	YFIRFARIR:	Harald	23.03.21
MÆLKVÆÐI	1:750	MÆLT:		
BLAÐSTÆRÐ	A1	SAMB:		

Urriðaholt	TEKNIÞRÁKA NÚMÉR	Y404
Norðurlhluti, 4. áfangi		
Áfangaskipting		
Merkingar á framkvæmdatíma		
Áfangi 1 verkhluti 4		

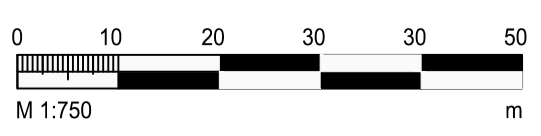
O:\G:\arkiv\2424\Urriðaholt\urriðaholt - Norðurlhuti - 4. áfangi\09_tekningar\4_layout\LAV_7.dwg

ÁFANGI 1 verkhluti 5
 Í þessum verkhluta er unnið að gerð nýrrar miðeyju á
 Urriðaholtstræti frá Holtsvegi að Lynggötu



SKÝRINGAR :

- VINNUSVÆÐI
 - AKSTURSLÉIÐIR
 - GÖNGULEIÐIR
 - VEGTÁLMAR, ÞUNG VÖRN
 - FLAGGLINA
 - VIÐVÖRUNARLJÓÐ (MÁ SLEPPA MEÐ HEIMILD EFTIRLITS EF VINNUSVÆÐIÐ ER UPPLÝST)
- HNITAKERFI : REYKJAVÍK
 - HÆÐARKERFI : REYKJAVÍK
 - ÖLL MÁL Í METRUM NEMA ANNAD SÉ TEKID FRAM



ÚTG. DAGS	ÚTGÁFUPELL	HANNAÐ	TEKNI	YFIRF.



VERKNUMER 2424-118	HANNAÐ: SH Mars '21
VERKNUMER	TEKNI: SHIEDJ Mars '21
	YFIRFARIR: Harald 23.03.21
	MÆLT: SAMB.

DAGS: 30.03.21	MÆLIKVARDI: 1:750	BLAÐSTÆRÐ: A1
----------------	-------------------	---------------

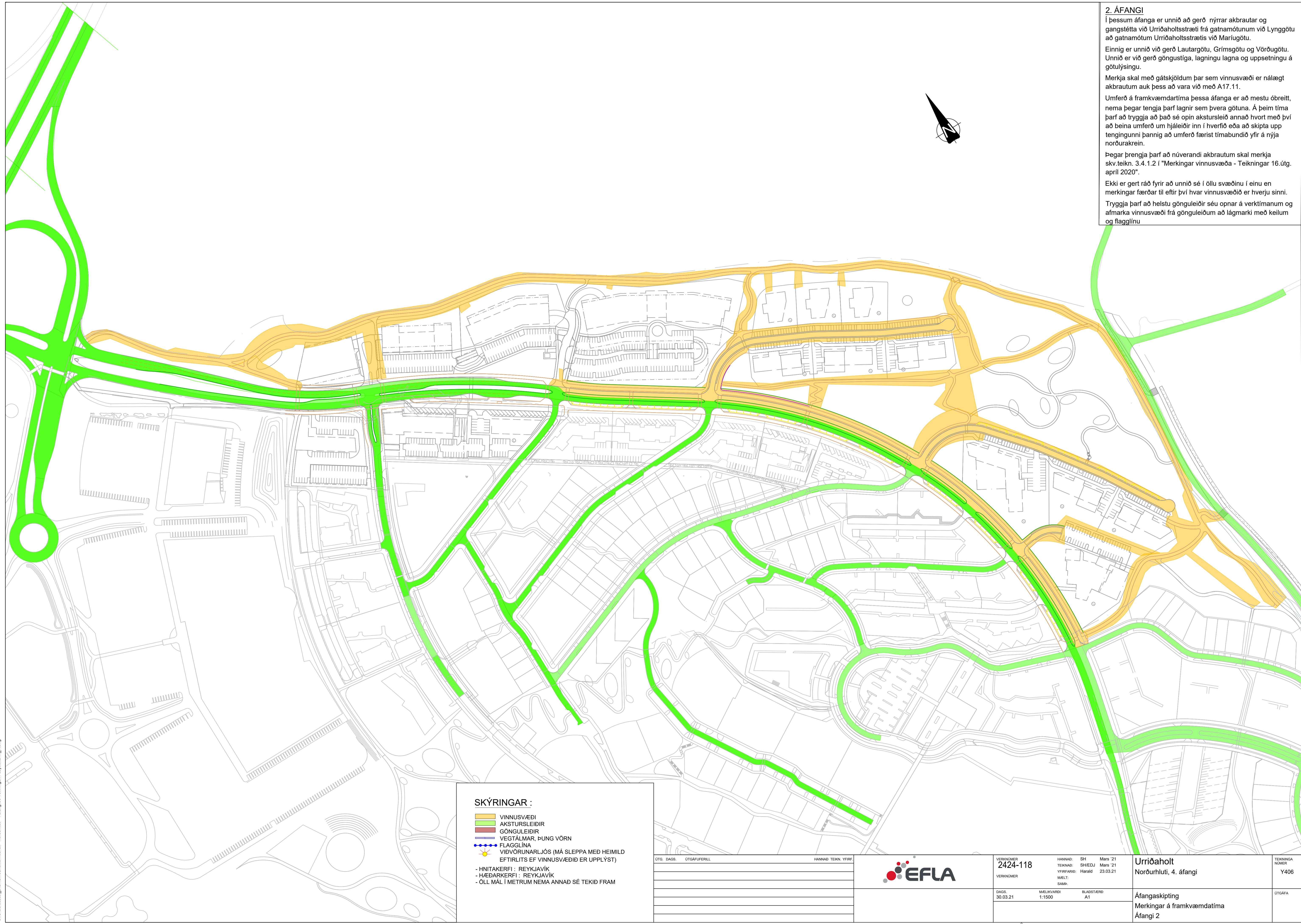

Urriðaholt
 Norðurhluti, 4. áfangi

Áfangaskipting
 Merkingar á framkvæmdatíma
 Áfangi 1 verkhluti 5

TEKNI
 NÚMÉR
 Y405

ÚTGÁFA

2. ÁFANGI
 Í þessum áfanga er unnið að gerð nýrrar akbrautar og gangstéttá við Urriðaholtstræti frá gatnamótunum við Lynggötu að gatnamótum Urriðaholtstrætis við Mariugötu.
 Einnig er unnið við gerð Lautargötu, Grímsgötu og Vörðugötu. Unnið er við gerð göngustíga, lagningu lagna og uppsetningu á götulýsingu.
 Merkja skal með gátskjöldum þar sem vinnusvæði er nálægt akbrautum auk þess að vara við með A17.11.
 Umferð á framkvæmdatíma þessa áfanga er að mestu óbreytt, nema þegar tengja þarf lagnir sem þvera götuna. Á þeim tíma þarf að tryggja að það sé opin akstursleið annað hvort með því að beina umferð um hjáleiðir inn í hverfið eða að skipta upp tengingunni þannig að umferð færist tímabundið yfir á nýja norðurakrein.
 Þegar þrengja þarf að núverandi akbrautum skal merkja skv.teikn. 3.4.1.2 í "Merkingar vinnusvæða - Teikningar 16.útg. apríl 2020".
 Ekki er gert ráð fyrir að unnið sé í öllu svæðinu í einu en merkingar færðar til eftir því hvar vinnusvæðið er hverju sinni.
 Tryggja þarf að helstu gönguleiðir séu opnar á verkímanum og afmarka vinnusvæði frá gönguleiðum að lágmarki með keilum og flagglínu



- SKÝRINGAR :**
- VINNUSVÆÐI
 - AKSTURSLEIÐIR
 - GÖNGULEIÐIR
 - VEGTÁLMAR, PUNG VÖRN
 - FLAGGLÍNA
 - VIÐVÖRUNARLJÓS (MÁ SLEPPA MEÐ HEIMILD EFTIRLITS EF VINNUSVÆÐIÐ ER UPPLÝST)
- HNITAKERFI : REYKJAVÍK
 - HÆÐARKERFI : REYKJAVÍK
 - ÖLL MÁL Í METRUM NEMA ANNAD SÉ TEKID FRAM

ÚTG. DAGS	ÚTGÁFUPELL	HANNAÐ	TEKNI	YFIRF.



VERKNUMER 2424-118	HANNAÐ: SH Mars '21	TEKNAÐ: SH/EDJ Mars '21
VERKNUMER	YFIRFARIR: Harald 23.03.21	MÆLT: SAMB.
DAGS: 30.03.21	MÆLKVÆÐI: 1:1500	BLADSTÆÐ: A1

Urriðaholt Norðurlhúti, 4. áfangi	TEKNI NÚMÉR Y406
Áfangaskipting Merkingar á framkvæmdatíma Áfangi 2	ÚTGÁFA

O:\G:\arkiv\2424\Urriðaholt\Urriðaholt - Norðurlhúti - 4. áfangi\09 Teikningar\4 Layout\AV_7.dwg