

# DEILISKIPULAG NORÐURHLUTA URRÍÐAHOLTS 1. ÁFANGI

# HOLTSVEGUR 20



Gildandi deiliskipulag samþykkt í bæjarstjórn 28.01.2014 mkv. 1:1000

### Gildandi skipulagsskilmálar

4.7.5 HOLTSVEGUR 20,SKIPULAGSÁKVÆÐI  
4.7 HÚS OG LÓDIR,

#### SÉRSKILMÁLAR

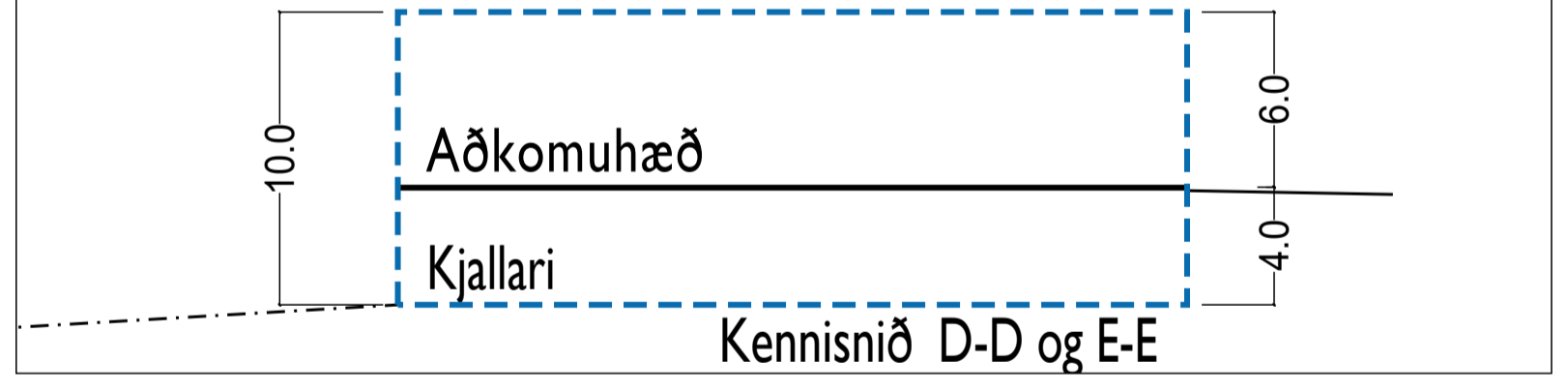
Almennt:Leikskólalóðin er við Holtsgveg, neðan götu og opnast út að grænu svæði, sem liggur frá efri hluta holtisins niður í átt að Kaupþúni. Gerf er ráð fyrir tveimur aðkomum inn á bilastaði lóðarinnar. Bilastaði verða samnýtt af foreldrum og starfsmönnum leikskólans.Lóðin stendur í almiklum halla til vesturs og er hæðarmunurinn um 5-6 metrar innan lóðar miðað við núverandi land. Gott útsýni er frá lóðinni til vesturs. Taka þarf tillit til þessa landhalla í lóðinni við hönnun aðkomu, bilastaða, byggingar og leiksvæða. Við hönnun og frágang bilastaða og aðkomu þarf að hafa í huga hæðarmun á milli staðanna, og aðkomunnar gagnvart Holtsgötu, en staðin og inngangar munu liggja nokku neðar. Mynda þarf aðlaðandi og örugga aðkomu að aðalinnngöngum.Gerf er ráð fyrir leikskóla fyrir um 100 börn á 1-2 hæðum. Ágætis heildarstærð er 1000-1200 m<sup>2</sup>. Við hönnun byggingar, lóðar og leiksvæða skal leitast við að mynda sólik og skjólrík svæði fyrir ríkjandi vindáttum. Tengja þarf göngustíga meðfram vesturhluta Holtsgvegur við aðkomu og aðalinnnganga leikskólans. Einnig þarf að tengja almennan göngustíg á opna svæðinu sunnan leikskólans við aðaladökmu og innganga. Móta skal lóðina að nærliggjandi göngustíg að norðanverðu og vestanverðu á eðlilegan máta gagnvart umhverfinu.

#### Lóðarskilmálar

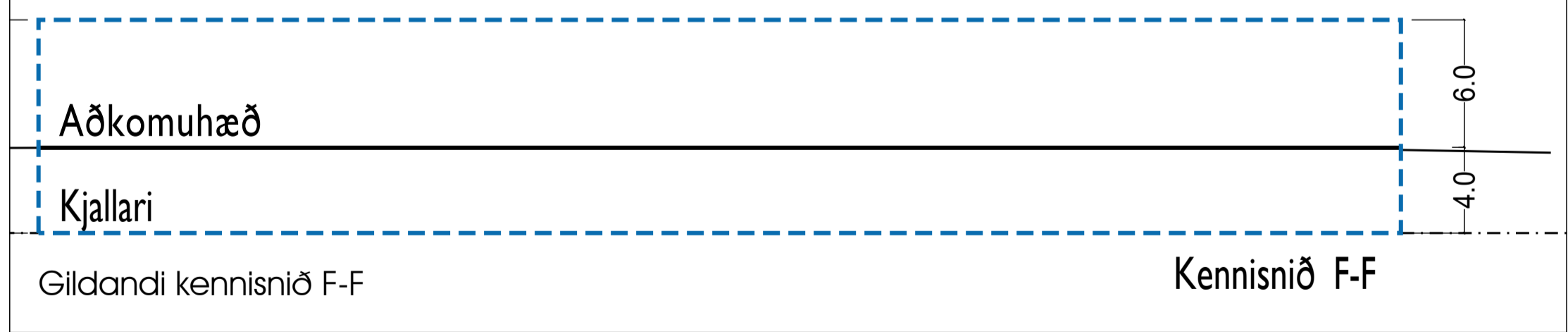
Almennt skal fylgja almennum lóðarskilmálum fyrir íbúðarhús í skilmálahefti, kafa 4.6.1  
Bilastaði: Koma skal fyrir 40 bilastaðum, þar af einu sem fullnægir reglugerð um kröfur til hreyfihamlaðra.  
Girðingar: Girða skal umhverfis leiksvæði með girðingu með a.m.k 50% gegnsæi.  
Gróður á lóðarmörkum: Gróðurefja skal við suður og vesturhluta lóðamarka með grótri til þess að afmarka leikskólalóðina gagnvart þessum svæðum.  
Ofanvatn: Sjá almenna lóðarskilmála í skilmálahefti, kafa 4.6.1

#### Byggingarskilmálar

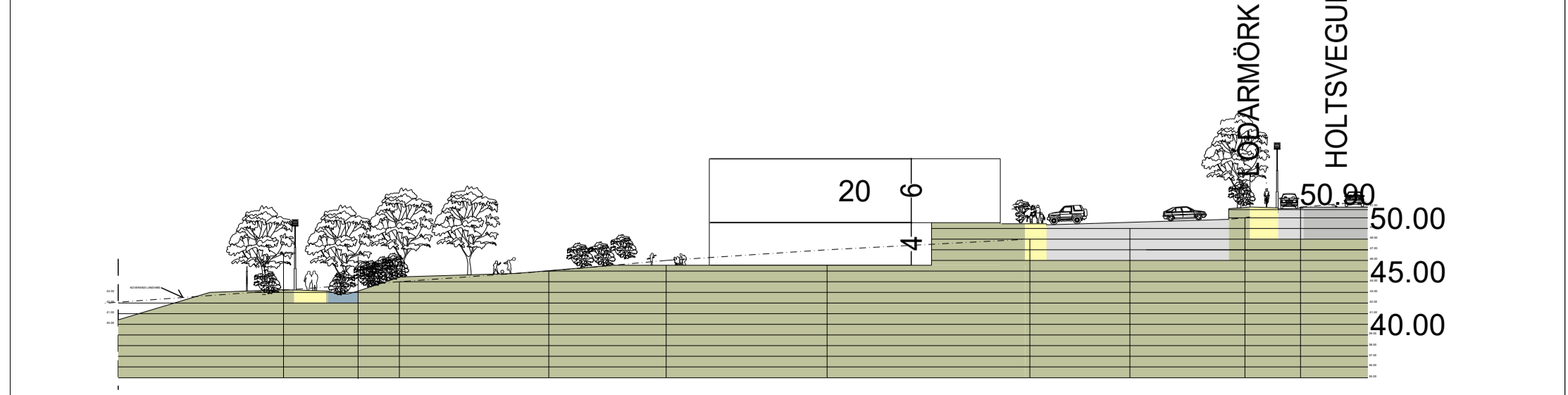
Almennt skal fylgja almennum byggingarskilmálum fyrir íbúðarhús í skilmálahefti, kafa 4.6.2  
Krafa er einnig um inn/útdreginn hluta byggingar. Hver inn eða útdreginn hluti útvægjar skal ekki vera lengri en 8 metrar.Inngangar: Skyggni skal vera yfir aðalinnngöngum og þeir þannig útfærðir að skjólmýndun náist við inngangshurdir. Inngangar geta einnig verið inndregnir undir þaki eða vegglinu.  
Byggingarefni: Sjá almenna byggingarskilmála í skilmálahefti  
Byggingareitir: byggingareitir er uppgjefinn á mællblaði.  
Hæð byggingar: Hús skal vera 1-2 hæðir og er miðað við að byggingin sé ein hæð að götu og lækki þaðan niður með landhalla lóðarinnar.  
Hámarks hæð hús er frá aðkomukóta er 6 m.Þakform:  
Þakform hússins er frjálst. Mælst er til að þak leikskólans verði lagt með torfi til þess að falla sem best inn í götumynd Holtsgvegur og ásýnd frá byggð ofar í hverfinu.



Gildandi kennisnið D-D OG E-E



Gildandi kennisnið F-F



Gildandi snið D-D



Tillaga að breytingu á deiliskipulagi Greinargerð: mkv. 1:1000

### Greinargerð:

Um er að ræða deiliskipulagsbreytingu á lóð Holtsgveg 20. Í deiliskipulagsbreytingunni felst að aðkoma að byggingunni breytist. Í stað aðkomu á efri hæð verður aðkoma frá neðri hæð. Kennisnið breytist til samræmis við breytta aðkomu. Hámarks hæð byggingar lækkar úr 10 metrum í 9 metra. Byggingareitir breytist. Byggingareitir 1. hæðar er óbreyttur en byggingareitir 2. hæðar minnkar og tekur nú aðeins til hluta byggingareits. Byggingareitir fyrir smáhýsi er komið fyrir á lóð. Grunnflötur byggingareits er óbreyttur.

### Tillaga að breytingu á skipulagsskilmálum

4.7.5 HOLTSVEGUR 20,SKIPULAGSÁKVÆÐI  
4.7 HÚS OG LÓDIR,

#### SÉRSKILMÁLAR


Almennt:Leikskólalóðin er við Holtsgveg, neðan götu og opnast út að grænu svæði, sem liggur frá efri hluta holtisins niður í átt að Kaupþúni. Gerf er ráð fyrir tveimur aðkomum inn á bilastaði lóðarinnar. Bilastaði verða samnýtt af foreldrum og starfsmönnum leikskólans.Lóðin stendur í almiklum halla til vesturs og er hæðarmunurinn um 5-6 metrar innan lóðar miðað við núverandi land. Gott útsýni er frá lóðinni til vesturs. Taka þarf tillit til þessa landhalla í lóðinni við hönnun aðkomu, bilastaða, byggingar og leiksvæða. Við hönnun og frágang bilastaða og aðkomu þarf að hafa í huga hæðarmun á milli staðanna, og aðkomunnar gagnvart Holtsgötu, en staðin og inngangar munu liggja nokku neðar. Mynda þarf aðlaðandi og örugga aðkomu að aðalinnngöngum.Gerf er ráð fyrir 6 deilda leikskóla fyrir um 100-120 börn á 1-2 hæðum. Við hönnun byggingar, lóðar og leiksvæða skal leitast við að mynda sólik og skjólrík svæði fyrir ríkjandi vindáttum. Tengja þarf göngustíga meðfram vesturhluta Holtsgvegur við aðkomu og aðalinnnganga leikskólans. Einnig þarf að tengja almennan göngustíg á opna svæðinu sunnan leikskólans við aðaladökmu og innganga. Móta skal lóðina að nærliggjandi göngustíg að norðanverðu og vestanverðu á eðlilegan máta gagnvart umhverfinu.

#### Lóðarskilmálar

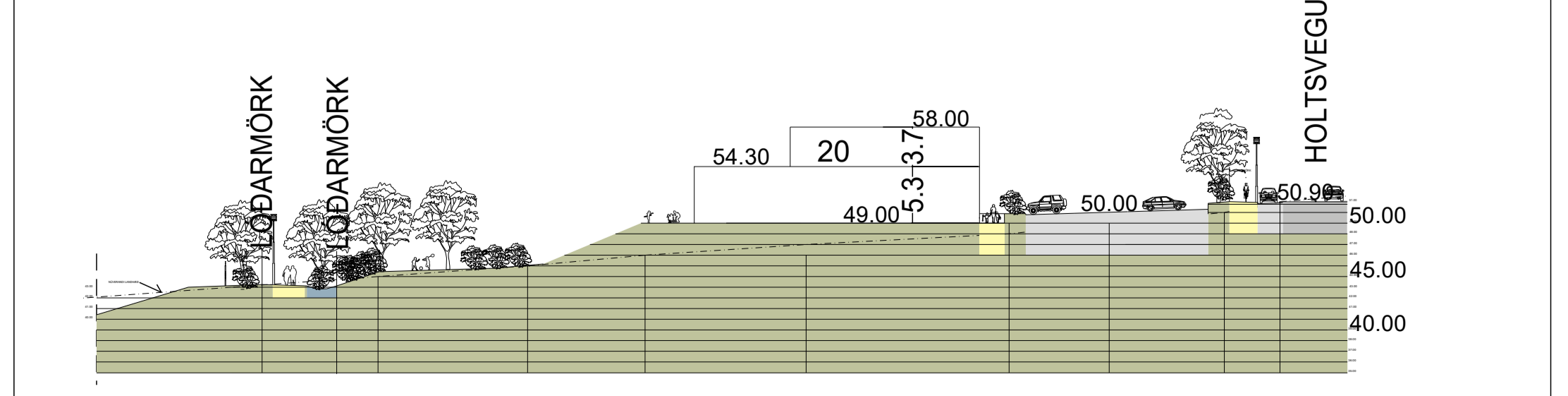
Almennt skal fylgja almennum lóðarskilmálum fyrir íbúðarhús í skilmálahefti, kafa 4.6.1  
Bilastaði: Koma skal fyrir 38 bilastaðum, þar af einu sem fullnægir reglugerð um kröfur til hreyfihamlaðra.  
Girðingar: Girða skal umhverfis leiksvæði með girðingu með a.m.k 50% gegnsæi.  
Gróður á lóðarmörkum: Gróðurefja skal við suður og vesturhluta lóðamarka með grótri til þess að afmarka leikskólalóðina gagnvart þessum svæðum.  
Ofanvatn: Sjá almenna lóðarskilmála í skilmálahefti, kafa 4.6.1

#### Byggingarskilmálar

Almennt skal fylgja almennum byggingarskilmálum fyrir íbúðarhús í skilmálahefti, kafa 4.6.2  
Krafa er einnig um inn/útdreginn hluta byggingar. Gerf er krafa um uppbröt byggingar með það að markmiði að bjóta upp samfellda veggfleti í smærri fleti. Inngangar: Anddyri eða skyggni skal vera yfir aðalinnngöngum og þeir þannig útfærðir að skjólmýndun náist við inngangshurdir. Inngangar geta einnig verið inndregnir undir þaki eða vegglinu.  
Byggingarefni: Sjá almenna byggingarskilmála í skilmálahefti  
Byggingareitir: byggingareitir er uppgjefinn á mællblaði. Heimill er að reisa smáhýsi innan byggingareita. Hámarks hæð smáhýsa er 3,5 m.  
Hæð byggingar: Hús skal vera 1-2 hæðir. Meginhluti húss er einnar hæðar en heimill er að hafa hluta húss á 2 hæðum.  
Hámarks hæð hús er frá aðkomukóta er 9 m. Akoma að hús er á 1. hæð  
Þakform: Þakform hússins er frjálst. Mælst er til að þak leikskólans verði lagt með torfi til þess að falla sem best inn í götumynd Holtsgvegur og ásýnd frá byggð ofar í hverfinu.



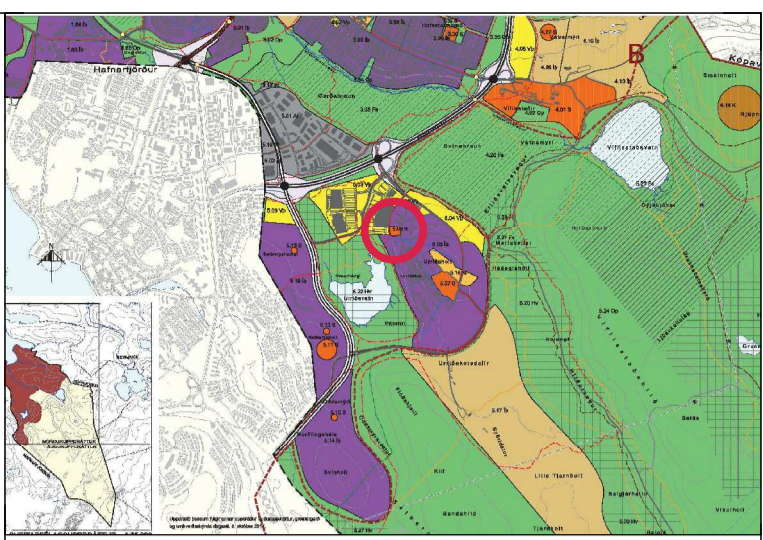
Tillaga að breytingu kennisniði F-F



Tillaga að deiliskipulagsbreytingu snið D-D

### SKÝRINGAR

- Mörk þess svæðis sem skipulagsbreyting tekur til
- Skipulagsmörk
- Lóðarmörk
- Byggingareitir
- Byggingareitir fyrir inn-/útdreginn byggingarhluta
- Byggingareitir útbygginga
- Byggingareitir inndregin þakhæð
- Bilastaði
- Gangstétt
- Gata
- Göngustígur
- Kvæð um gönguleið
- Ofanvatnsrásir / ofanvatnslautir
- Opíó svæði
- Urríðavatn
- Leiksvæði á fjölþýfishúsalóð
- Kvæð um trjágróður
- Hraðahindrun
- Hellulagt
- Fjöldi íbúða
- Húsnúmer
- Fermtrastærð lóðar
- Hámarks hæðaföldi
- Hæðalínur



Hluti af aðalskipulagi Garðabæjar 2016-2030, samþykkt í bæjarstjórn 05.10.2017

Deiliskipulagsbreyting þessi sem fengið hefur meðferð í samræmi við ákvæði 1. mgr. 43. gr.

skipulagslaga nr. 123/2010 var samþykkt í

\_\_\_\_\_ þann \_\_\_\_\_

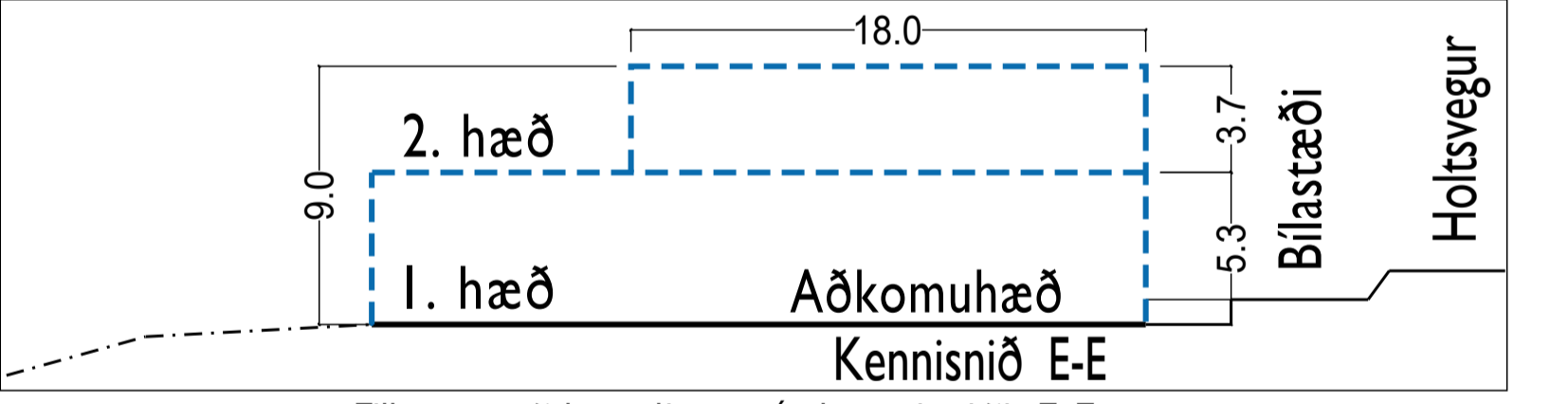
þann \_\_\_\_\_ 20\_\_.

Tillagan var auglýst frá \_\_\_\_\_ 20\_\_ með

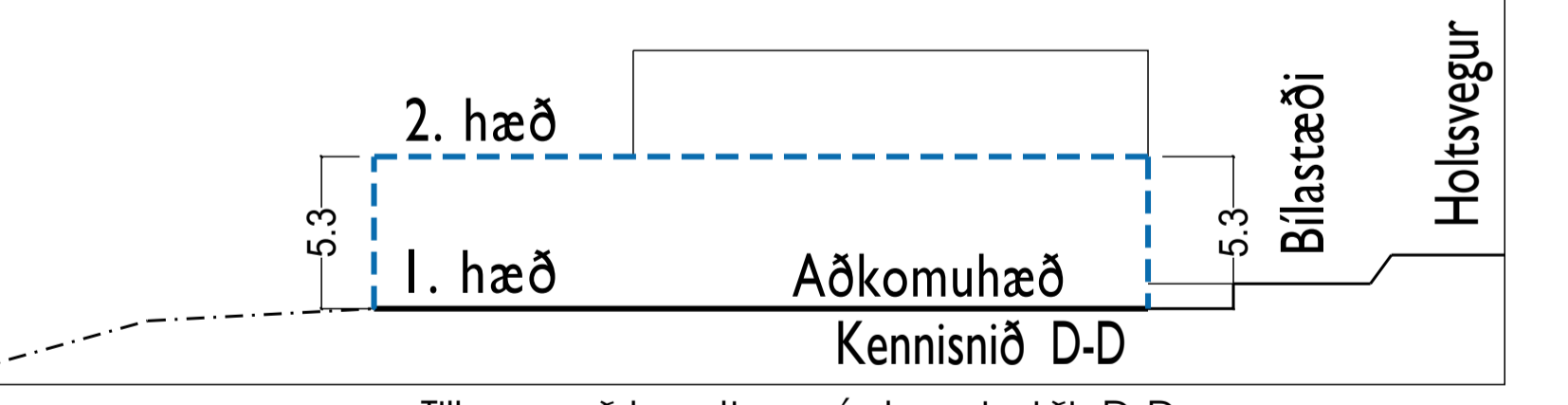
athugasemdafresti til \_\_\_\_\_ 20\_\_.

Auglýsing um gildistöku breytingarinnar var birt í B-deild

Stjórnartíðinda þann \_\_\_\_\_ 20\_\_.



Tillaga að breytingu á kennisniði E-E



Tillaga að breytingu á kennisniði D-D

VERK  
DEILISKIPULAGSBREYTING  
Holtsgvegur 20

KVARÐI  
A1+) 1:1000 / A3+)1:2.000

TEIKNING  
NORÐURHLUTA URRÍÐAHOLTS 1. ÁFANGI

DAGS  
06.03.2023

TEIKNAD AF  
EE/BG

TEIKNING NR.  
(90)1.01

