



Grunnmynd 1:3000

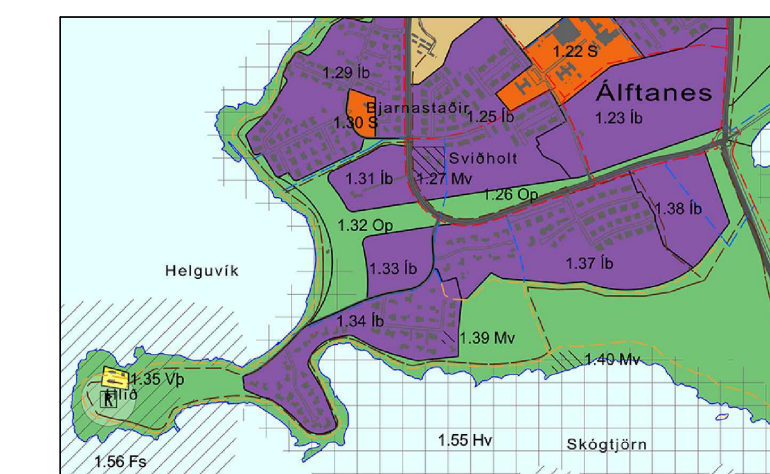
SAMÞYKKTIR:
Deiliskipulag þetta sem hefur fengið meðferð skv. 40. og 41. grein skipulagslaga nr. 123/2010 var samþykkt í skipulagsnefnd Garðabæjar þann 29.03.2019

og í bærarstjórn Garðabæjar þann 04.04.2019

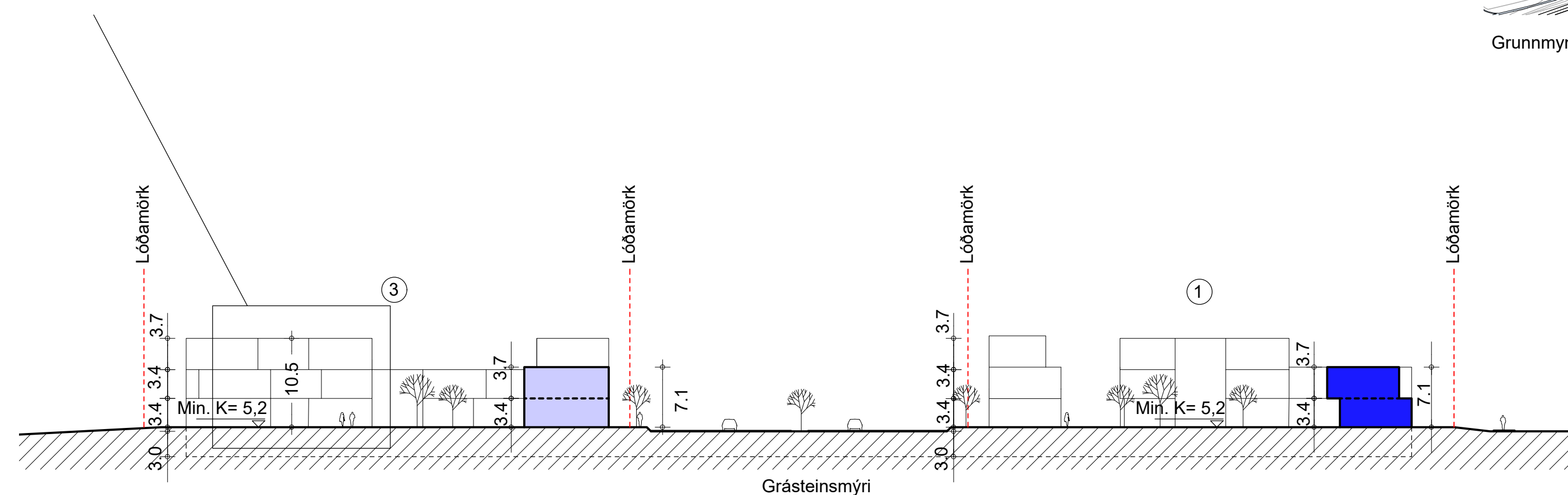
f.h. Garðabæjar

Deiliskipulagið tók gildi með birtingu auglýsingar nr. _____ í B-deild Stjórnartíðinda

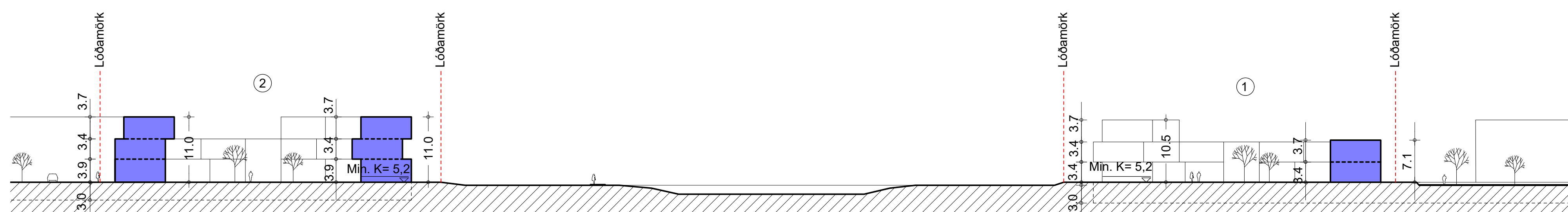
Hluti af deiliskipulagi þessu er deiliskipulagsgreinargerð dags. 04.04.2019
Teikning 101 Svæði 1 - Breiðamýri



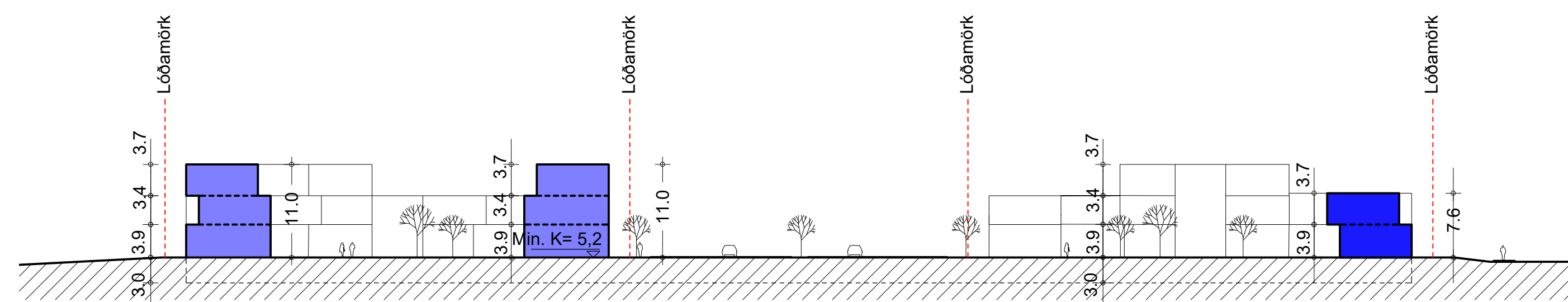
Aðalskipulag Garðabæjar 2016-2030



Snið A-A



Snið B-B



Snið C-C

SKÝRINGAR:

- MÖRK DEILISKIPLAGS
- LÓÐAMÖRK
- BYGGINGARREITUR
- BYGGINGARLÍNA
- SÉRNOTAREITUR
- FORNMINJAR
- DJÚPGAMUR
- ENDURVINNISLUGAMAR
- TRJÁGRÓÐUR, LEIÐBEINANDI
- REIÐSTÍGUR
- STOFNSTÍGUR
- TENGSTÍGUR
- ÚTIVISTARSTÍGUR
- 1518 HEILDAR STÆRD LÓÐA
- 1518 HÚSNÚMÉR
- 1518 FJÖLDI ÍBÚÐA
- SPENNUSTÖÐVAR
- LEIKSVÆÐI
- ▨ AÐKOMUGÖTUR
- ▨ BÍLASTÆÐI
- ▨ BÍLASTÆÐI FATLABRA
- SVÆÐI SEM FÁ SÉRSTAKA MEÐHONDUN
- FJÖLBÝLI, A
- FJÖLBÝLI, B
- FJÖLBÝLI, C

Deiliskipulag fyrir Álfanes, Miðsvæði og Suðurnes

BREIÐAMÝRI - SVÆÐI 1

Deiliskipulag - Skipulagsuppráttur

ANDERSEN & SIGURDSSON ARKITEKTER
Gammel Kongevej 124 1850 Frederiksberg C. Danmörk
Sími: +45 2962 1565 www.a-s.dk netfang: halli@a-s.dk

Skráarheiti: Snið - Breiðamýri

Verk nr.: 248

Mælikvarði: A1) 1:500 - A3) 1:1000

Dags.: 04.04.2019

Tegund teikningar: Deiliskipulag

Teiknað: KB Hannað: ÞS

Rýnt: ÞS Samb: ÞS

Teikn.: 111 Útgáfa: -