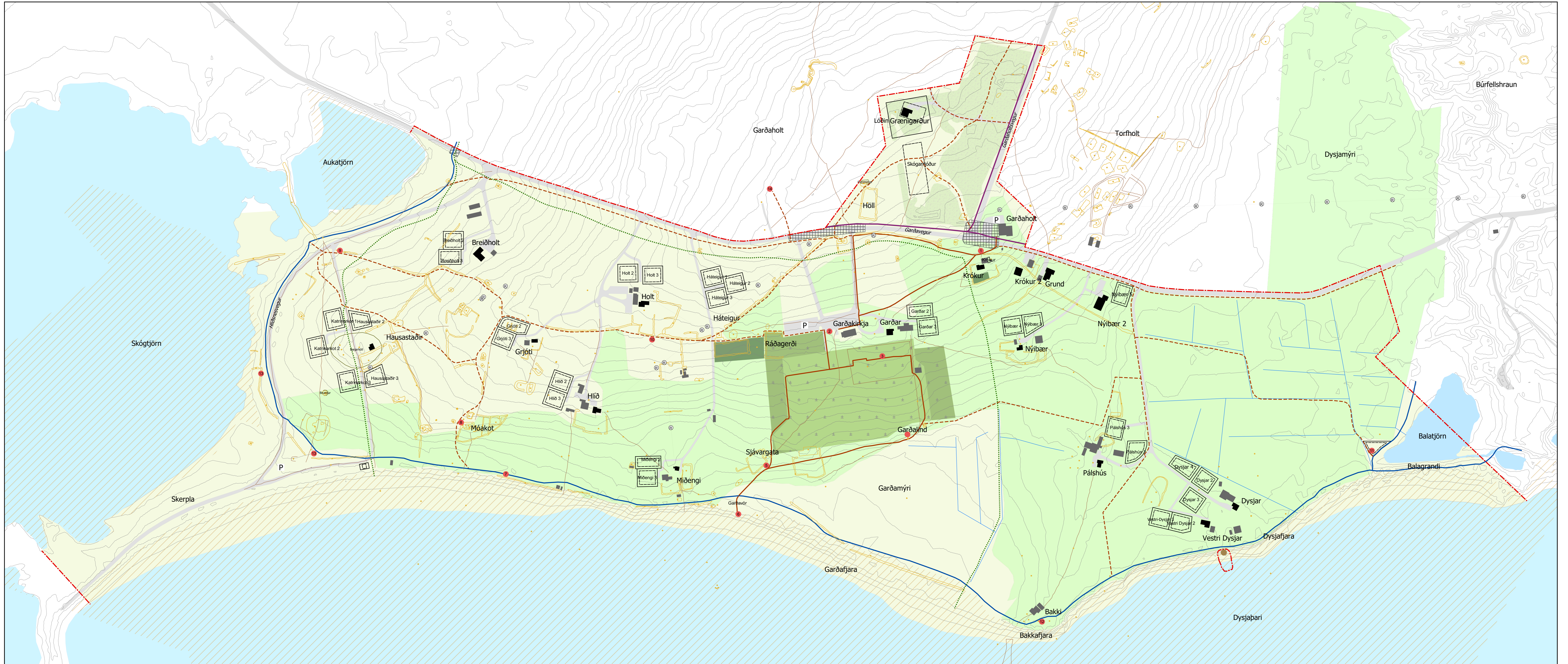


Deiliskipulag Garðahverfis - Tillaga að breytingu á deiliskipulagi



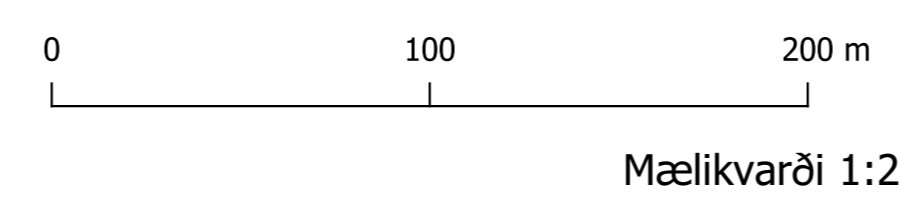
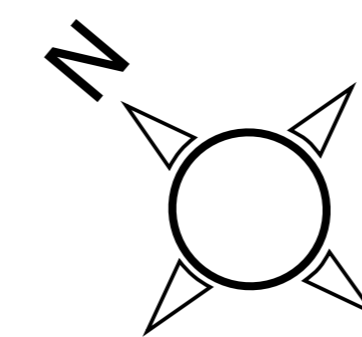
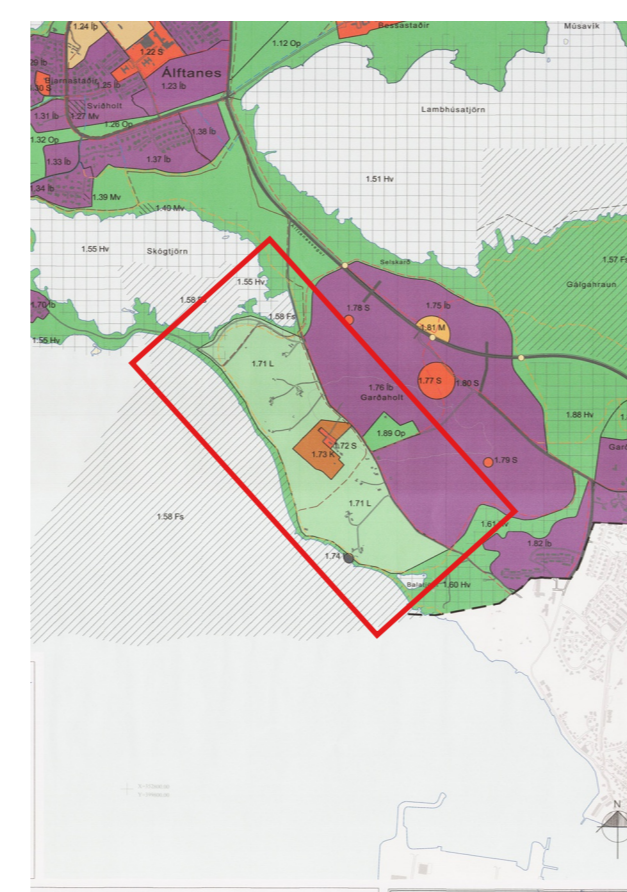
Skipulagsákvæði

- Afmörkun skipulagssvæðis
- Áfangastaðir
- Byggingareitur
- Lóðamörk
- Vegir og bílastæði
- P Bílastæði
- Kirkjugarður
- Stækkun kirkjugarðs
- Skógrækt
- Tún sem skal viðhaldið
- Matjurtagarðar
- Svæði á náttúruminjaskrá
- Breytt yfirbörð / þverun með hraðalækkandi aðgerðum
- Stofnstígur
- Útivistarstígur
- Göngustígur
- Gönguleið
- Reiðleið

Til skýringa

- ⊙ Rafnlínur
- Skurðir
- Íbúðarhús
- Aðrar byggingar
- Skolpáælustöð

- Fornleifar 4. nóvember 2021
- Fornleifar leiðir
 - Fornleifar uppmældar
 - Fornleifar



SAMÞYKKTIR:

Deiliskipulag þetta sem hefur fengið meðferð skv. 40. og 41. grein skipulagslaga nr. 123/2010 var samþykkt í skipulagsnefnd Garðabæjar þann _____ og í bæjarstjórn Garðabæjar þann _____

f.h. Garðabæjar

Deiliskipulagið tók gildi með birtingu auglýsingar nr. _____ í B-deild Stjórnartíðinda Önnur skipulagsgögn: Deiliskipulag Garðahverfis, greinargerð

Garðahverfi Deiliskipulag

Tillaga að breytingu á deiliskipulagi



Kortagrunnur: Loftmyndir ehf
Hnitakerfi: Lambert
Hnattstaða: ISN93
Sýndar eru 1 m hæðarlínur
Lárétt hröðun fyrir jarðskjálftahönnun á Garðaholti er 0,15 g.
Það er hluti af Evrópustaði nr. 8 (Eurocode 8), sem tók gildi hér á landi þann 15. júlí, 2003.

Mæliskvarði: 1:2000 @ A0
Dagur: 04.12.2021
Teiknað: HÁ- DÁ / HH
Nr. A0695-008-U04

ata
Ármúla 32
108 Reykjavík
alta@alta.is
www.alta.is