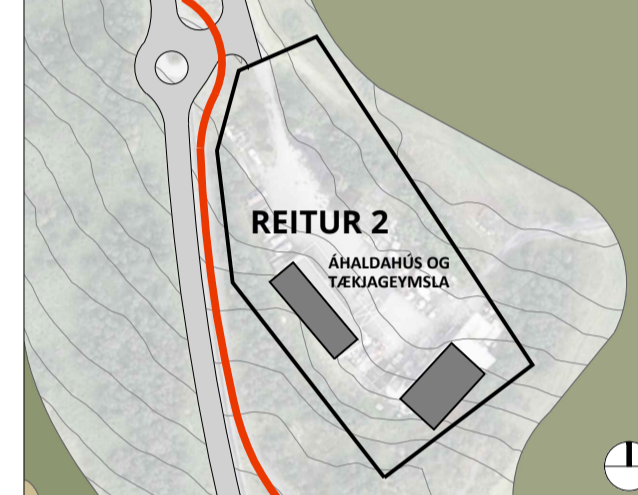




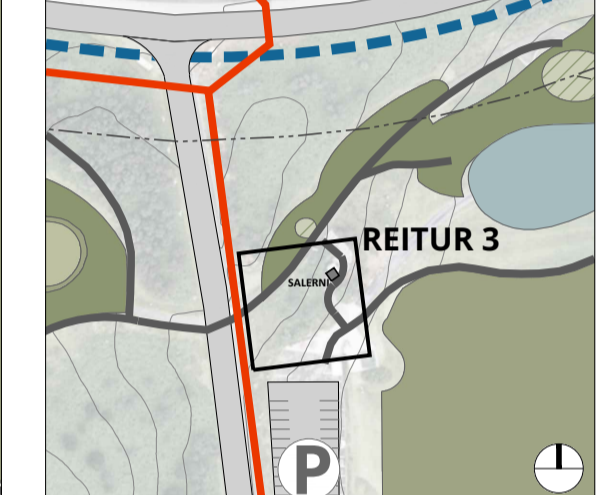
Deiliskipulag útivistarsvæðis í Urriðavatnsdölum í mkv. 1:5000



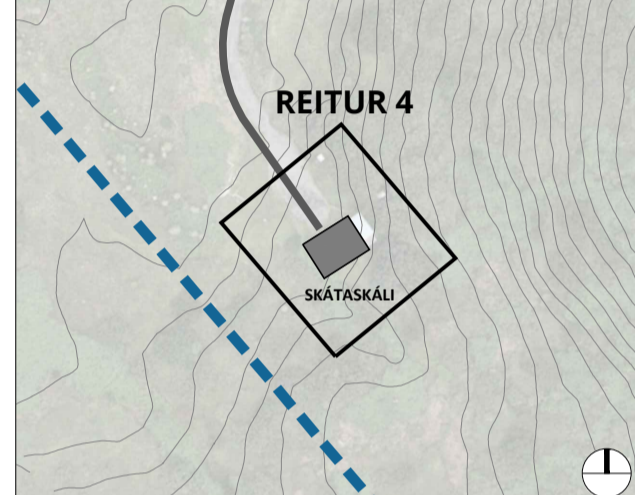
Skýringarmynd: Reitur 1 í mkv. 1:2000



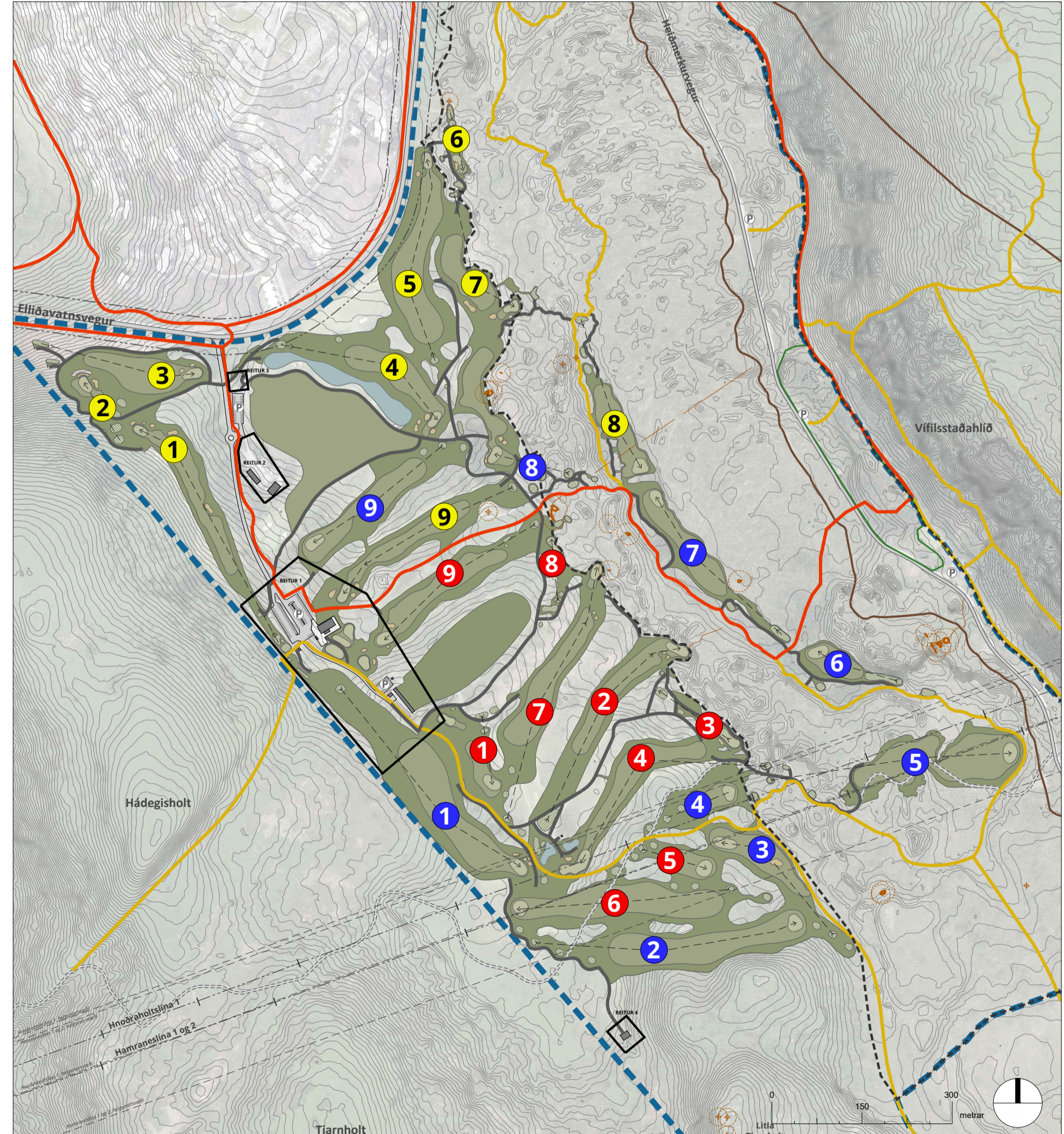
Skýringarmynd: Reitur 2 í mkv. 1:2000



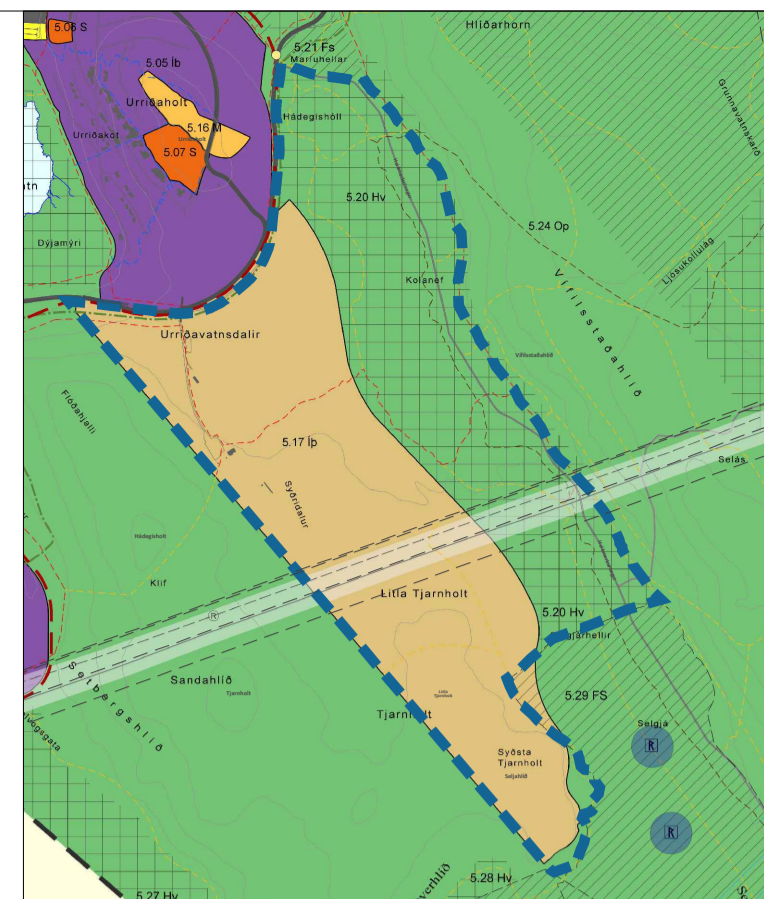
Skýringarmynd: Reitur 3 í mkv. 1:2000



Skýringarmynd: Reitur 4 í mkv. 1:2000



Skýringarmynd: Númer og leiklinur golfbrauta.



Skýringarmynd: Hluti aðalskipulags Garðabæjar 2016-2030, m.s.br.

- Skýringar**
- Deiliskipulagsmörk
 - Mörk fólkvangs í Urriðakotshrauni
 - Byggingarreitur
 - Byggingar
 - Línuvegir
 - Veghelgunarsvæði
 - Skógræktarsvæði
 - Fornminjar og helgunarsvæði
 - Raflinur og móstur - til skýringar
 - Helgunarsvæði raflina

- Stígar**
- Leiga stíga er leiðbeinandi og getur breyst við fullnaðarhönnun
- Útivistarstígar
 - Stofnstígar
 - Stígar golfvallar
 - Reiðstígar

- Golfbrautir**
- Leiga golfbrauta er leiðbeinandi og getur breyst við fullnaðarhönnun
- Sleginn kargi
 - Brautir
 - Flatir
 - Teigar
 - Vatn
 - Sandglompur
 - Leiklinur

Loftmynd frá Loftmyndir ehf.
Hæðarlínur eru 1 m

Deiliskipulag þetta hefur fengið meðferð skv. 41. gr. skipulagslaga nr. 123/2010 og 15. gr laga um umhverfismat framkvæmda og áætlana nr. 111/2021.

Deiliskipulagið var samþykkt í bæjarstjórn Garðabæjar

_____ 202__

f.h. Garðabæjar

Breyting 14.9.2023:
Skýringarmynd sem sýnir aðalskipulagsuppdrátt uppfærð.

Deiliskipulag útivistarsvæðis í Urriðavatnsdölum

Dags.: 29. Júní 2023	Mælikvarði: 1:5000 @ A1	Útgáfunr.: A1336-185-U02
Teikn./Yfirfarir: PK/HH,ER	Teikn.nr.: 1/1	